Wahlbuch
Kommunalwahlen
13.09.2020
Stadt Münster

Herausgegeben am 29.09.2020

Inhaltsverzeichnis

Wahl des Oberbürgermeisters 1
Stadt Münster 1
Stadtbezirke 3
Hiltrup 3
Nord 4
Ost 5
Südost 6
West 7
Mitte 8
Übersicht Stadtbezirke 9
Gruppierungen 10
Urnenstimmbezirke 10
Briefwahlstimmbezirke 11
Gesamt 12
Übersicht Gruppierungen 13
Wahlbezirke 14
1 Altstadt 14
2 Schloss 15
3 Kreuz 16
4 Piusallee 17
5 Uppenberg 18
6 Rumphorst 19
7 Mauritz-Mitte 20
8 Herz-Jesu 21
9 Pluggendorf/Bahnhof 22
10 Schützenhof/Hafen 23
11 Geist/Pluggendorf 24
12 Aaseestadt 25
13 Düesberg 26
14 Kinderhaus-West 27
15 Kinderhaus-Ost/Sprakel 28
16 Coerde 29
17 Gelmer/Dyckburg 30
18 Handorf 31
19 Mauritz-Ost 32
20 Gremmendorf 33
21 Wolbeck 34
22 Angelmodde 35
23 Berg Fidel 36
24 Hiltrup-Ost 37
25 Hiltrup-Mitte 38

26 Amelsbüren 39
27 Albachten 40
28 Mecklenbeck 41
29 Roxel 42
30 Sentrup 43
31 Gievenbeck-Süd 44
32 Gievenbeck-Nord 45
33 Nienberge 46
Übersicht Wahlbezirke 47
Stimmbezirke 50
011 - Jüdefelderstraße 50
012 - Spiekerhof 51
013 - Sonnenstraße 52
014 - Prinzipalmarkt 53
015 - Aegidii 54
016 - Überwasser 55
021 - Kapuzinerstraße 56
022 - Marientalstraße 57
023 - Schulstraße 58
024 - Schloss 59
025 - Wilhelmstraße 60
031 - Finkenstraße 61
032 - Tannenbergstraße 62
033 - Siverdesstraße 63
034 - Coerdestraße 64
035 - Hoyastraße 65
036 - Gertrudenstraße 66
041 - Holsteiner Straße 67
042 - Staufenstraße 68
043 - Overbergstraße 69
044 - Landeshaus 70
045 - Zeppelinstraße 71
046 - Gartenstraße 72
051 - Salzmannstraße 73
052 - Nevinghoff/Flandernstraße 74
053 - Uppenkampstiege 75
054 - Kinderhauser Straße 76
055 - Dreizehnerstraße 77
061 - Hoppengarten 78
062 - Pötterhoek 79
063 - Ostmarkstraße 80
064 - Mecklenburger Straße 81

065 - Kösliner Straße 82
066 - Rumphorstweg 83
071 - Kirchstraße 84
072 - Dechaneistraße 85
073 - Prozessionsweg 86
074 - Oststraße 87
075 - Zumsandestraße 88
081 - Mauritz-Lindenweg 89
082 - Mindener Straße 90
083 - Lambertistraße 91
084 - Hansaplatz 92
085 - Sophienstraße 93
091 - Bahnhofstraße 94
092 - Bremer Platz 95
093 - Bremer Straße 96
094 - Josef 97
095 - Antoniuskirche 98
101 - Zumbroockstraße 99
102 - Hafen 100
103 - Alfred-Krupp-Weg 101
104 - Scheibenstraße 102
105 - Dahlweg 103
106 - Kronprinzenstraße 104
107 - Herdingstraße 105
111 - Goebenstraße 106
112 - Turmstraße 107
113 - Weißenburgstraße 108
114 - Grüner Grund 109
115 - Oberschlesier Straße 110
121 - Scharnhorststraße 111
122 - Pluggendorf 112
123 - Goerdelerstraße 113
124 - Bonhoefferstraße 114
125 - Lange Ossenbeck 115
131 - Elsässer Straße 116
132 - Spichernstraße 117
133 - Sternbusch 118
134 - Kriegerweg 119
135 - Clemenshospital 120
141 - Kinderhaus Zentrum 121
142 - Neuer Heidkamp 122
143 - Helmholtzweg 123

144 - Fernholzstraße 124
145 - Brüningheide 125
146 - Killingstraße 126
151 - Sprakel 127
152 - Sandruper Straße 128
153 - Bröderichweg 129
154 - Rektoratsweg 130
155 - Heidkättersweg 131
156 - Coermühle 132
161 - Dachsleite 133
162 - Königsberger Straße 134
163 - An der Meerwiese 135
164 - Görlitzer Straße 136
165 - Breslauer Straße 137
166 - Marderweg 138
171 - Gelmer 139
172 - Dyckburgstraße 140
173 - Maikottenweg 141
174 - An der Konradkirche 142
175 - Saarstraße 143
181 - Hornheide 144
182 - Handorfer Straße 145
183 - Heriburgstraße 146
184 - Dorbaum 147
191 - Haus-Kleve-Weg 148
192 - Hegerskamp 149
193 - Damaschkeweg 150
194 - Franz-Grillparzer-Weg 151
201 - Lindberghweg 152
202 - Delstrup 153
203 - Kranichweg 154
204 - Anton-Knubel-Weg 155
205 - Heeremansweg 156
211 - Kreuzbach 157
212 - Zumbuschstraße 158
213 - Am Berler Kamp 159
214 - Wolbeck Zentrum 160
215 - Hofkamp 161
221 - Angelstraße 162
222 - Theodor-Heuss-Straße 163
223 - Bachstraße 164
224 - Albersloher Weg 165

225 - Angelsachsenweg 166
226 - Heidestraße 167
231 - Siemensstraße 168
232 - Vennheideweg 169
233 - Hünenburg 170
234 - Albertsheide 171
235 - Wielandstraße 172
236 - Hogenbergstraße 173
237 - Am Berg Fidel 174
241 - Ringstraße 175
242 - Rubensstraße 176
243 - Am Klosterwald 177
244 - Hülsheide 178
245 - Am Roggenkamp 179
251 - Geistkamp 180
252 - Hülsebrockstraße 181
253 - Marktallee 182
254 - Friedhofstraße 183
255 - Theodor-Storm-Straße 184
261 - Loevelingloh 185
262 - Hansestraße 186
263 - Langestraße 187
264 - Auf der Woort 188
265 - Pater-Kolbe-Straße 189
271 - Oberort 190
272 - Heroldstraße 191
273 - Albachtener Str./Steinkuhle 192
274 - In der Weede 193
281 - Hesselmann 194
282 - Ossenkampstiege 195
283 - Dingbängerweg 196
284 - Am Dill 197
285 - Rote Erde 198
291 - Havixbecker Straße 199
292 - Altenroxeler Straße 200
293 - Stellmacherweg 201
294 - Paul-Gerhardt-Straße 202
295 - Schelmenstiege 203
301 - Bentelerstraße 204
302 - Philippistraße 205
303 - Sentruper Höhe 206
304 - Redigerstraße 207

311 - Heekweg 208
312 - Nünningweg 209
313 - Ramertsweg 210
314 - Dieckmannstraße 211
321 - Legdenweg 212
322 - Gievenbecker Weg 213
323 - Potstiege 214
324 - Twenteweg 215
325 - Gescherweg 216
331 - Häger 217
332 - Sebastianstraße 218
333 - Doornbeckeweg 219
334 - Von-Schonebeck-Ring 220
335 - Stefan-Zweig-Straße 221
90101 - Brief Altstadt 1 222
90102 - Brief Altstadt 2 223
90103 - Brief Altstadt 3 224
90104 - Brief Altstadt 4 225
90201 - Brief Schloss 1 226
90202 - Brief Schloss 2 227
90203 - Brief Schloss 3 228
90204 - Brief Schloss 4 229
90301 - Brief Kreuz 1 230
90302 - Brief Kreuz 2 231
90303 - Brief Kreuz 3 232
90304 - Brief Kreuz 4 233
90401 - Brief Piusallee 1 234
90402 - Brief Piusallee 2 235
90403 - Brief Piusallee 3 236
90404 - Brief Piusallee 4 237
90501 - Brief Uppenberg 1 238
90502 - Brief Uppenberg 2 239
90503 - Brief Uppenberg 3 240
90601 - Brief Rumphorst 1 241
90602 - Brief Rumphorst 2 242
90603 - Brief Rumphorst 3 243
90701 - Brief Mauritz-Mitte 1 244
90702 - Brief Mauritz-Mitte 2 245
90703 - Brief Mauritz-Mitte 3 246
90704 - Brief Mauritz-Mitte 4 247
90801 - Brief Herz-Jesu 1 248
90802 - Brief Herz-Jesu 2 249

90803 - Brief Herz-Jesu 3 250
90901 - Brief Pluggendorf/Bahnhof 1 251
90902 - Brief Pluggendorf/Bahnhof 2 252
90903 - Brief Pluggendorf/Bahnhof 3 253
90904 - Brief Pluggendorf/Bahnhof 4 254
91001 - Brief Schützenhof/Hafen 1 255
91002 - Brief Schützenhof/Hafen 2 256
91003 - Brief Schützenhof/Hafen 3 257
91101 - Brief Geist/Pluggendorf 1 258
91102 - Brief Geist/Pluggendorf 2 259
91103 - Brief Geist/Pluggendorf 3 260
91201 - Brief Aaseestadt 1 261
91202 - Brief Aaseestadt 2 262
91203 - Brief Aaseestadt 3 263
91204 - Brief Aaseestadt 4 264
91301 - Brief Düesberg 1 265
91302 - Brief Düesberg 2 266
91303 - Brief Düesberg 3 267
91401 - Brief Kinderhaus-West 1 268
91402 - Brief Kinderhaus-West 2 269
91501 - Brief Kinderhaus-Ost/Sprakel 1 270
91502 - Brief Kinderhaus-Ost/Sprakel 2 271
91503 - Brief Kinderhaus-Ost/Sprakel 3 272
91601 - Brief Coerde 1 273
91602 - Brief Coerde 2 274
91701 - Brief Gelmer/Dyckburg 1 275
91702 - Brief Gelmer/Dyckburg 2 276
91703 - Brief Gelmer/Dyckburg 3 277
91801 - Brief Handorf 1 278
91802 - Brief Handorf 2 279
91803 - Brief Handorf 3 280
91901 - Brief Mauritz-Ost 1 281
91902 - Brief Mauritz-Ost 2 282
92001 - Brief Gremmendorf 1 283
92002 - Brief Gremmendorf 2 284
92003 - Brief Gremmendorf 3 285
92101 - Brief Wolbeck 1 286
92102 - Brief Wolbeck 2 287
92103 - Brief Wolbeck 3 288
92201 - Brief Angelmodde 1 289
92202 - Brief Angelmodde 2 290
92203 - Brief Angelmodde 3 291

92301 - Brief Berg Fidel 1 292
92302 - Brief Berg Fidel 2 293
92303 - Brief Berg Fidel 3 294
92401 - Brief Hiltrup-Ost 1 295
92402 - Brief Hiltrup-Ost 2 296
92501 - Brief Hiltrup-Mitte 1 297
92502 - Brief Hiltrup-Mitte 2 298
92503 - Brief Hiltrup-Mitte 3 299
92601 - Brief Amelsbüren 1 300
92602 - Brief Amelsbüren 2 301
92701 - Brief Albachten 1 302
92702 - Brief Albachten 2 303
92801 - Brief Mecklenbeck 1 304
92802 - Brief Mecklenbeck 2 305
92901 - Brief Roxel 1 306
92902 - Brief Roxel 2 307
92903 - Brief Roxel 3 308
93001 - Brief Sentrup 1 309
93002 - Brief Sentrup 2 310
93003 - Brief Sentrup 3 311
93004 - Brief Sentrup 4 312
93101 - Brief Gievenbeck-Süd 1 313
93102 - Brief Gievenbeck-Süd 2 314
93201 - Brief Gievenbeck-Nord 1 315
93202 - Brief Gievenbeck-Nord 2 316
93203 - Brief Gievenbeck-Nord 3 317
93301 - Brief Nienberge 1 318
93302 - Brief Nienberge 2 319
Übersicht Stimmbezirke 320
Stichwahl des Oberbürgermeisters 350
Stadt Münster 350
Stadtbezirke 352
Hiltrup 352
Nord 353
Ost 354
Südost 355
West 356
Mitte 357
Übersicht Stadtbezirke 358
Gruppierungen 359
Urnenstimmbezirke 359
Briefwahlstimmbezirke 360

Gesamt 361
Übersicht Gruppierungen 362
Wahlbezirke 363
1 Altstadt 363
2 Schloss 364
3 Kreuz 365
4 Piusallee 366
5 Uppenberg 367
6 Rumphorst 368
7 Mauritz-Mitte 369
8 Herz-Jesu 370
9 Pluggendorf/Bahnhof 371
10 Schützenhof/Hafen 372
11 Geist/Pluggendorf 373
12 Aaseestadt 374
13 Düesberg 375
14 Kinderhaus-West 376
15 Kinderhaus-Ost/Sprakel 377
16 Coerde 378
17 Gelmer/Dyckburg 379
18 Handorf 380
19 Mauritz-Ost 381
20 Gremmendorf 382
21 Wolbeck 383
22 Angelmodde 384
23 Berg Fidel 385
24 Hiltrup-Ost 386
25 Hiltrup-Mitte 387
26 Amelsbüren 388
27 Albachten 389
28 Mecklenbeck 390
29 Roxel 391
30 Sentrup 392
31 Gievenbeck-Süd 393
32 Gievenbeck-Nord 394
33 Nienberge 395
Übersicht Wahlbezirke 396
Stimmbezirke 398
011 - Jüdefelderstraße 398
012 - Spiekerhof 399
013 - Sonnenstraße 400
014 - Prinzipalmarkt 401

015 - Aegidii 402
016 - Überwasser 403
021 - Kapuzinerstraße 404
022 - Marientalstraße 405
023 - Schulstraße 406
024 - Schloss 407
025 - Wilhelmstraße 408
031 - Finkenstraße 409
032 - Tannenbergstraße 410
033 - Siverdesstraße 411
034 - Coerdestraße 412
035 - Hoyastraße 413
036 - Gertrudenstraße 414
041 - Holsteiner Straße 415
042 - Staufenstraße 416
043 - Overbergstraße 417
044 - Landeshaus 418
045 - Zeppelinstraße 419
046 - Gartenstraße 420
051 - Salzmannstraße 421
052 - Nevinghoff/Flandernstraße 422
053 - Uppenkampstiege 423
054 - Kinderhauser Straße 424
055 - Dreizehnerstraße 425
061 - Hoppengarten 426
062 - Pötterhoek 427
063 - Ostmarkstraße 428
064 - Mecklenburger Straße 429
065 - Kösliner Straße 430
066 - Rumphorstweg 431
071 - Kirchstraße 432
072 - Dechaneistraße 433
073 - Prozessionsweg 434
074 - Oststraße 435
075 - Zumsandestraße 436
081 - Mauritz-Lindenweg 437
082 - Mindener Straße 438
083 - Lambertistraße 439
084 - Hansaplatz 440
085 - Sophienstraße 441
091 - Bahnhofstraße 442
092 - Bremer Platz 443

093 - Bremer Straße 444
094 - Josef 445
095 - Antoniuskirche 446
101 - Zumbroockstraße 447
102 - Hafen 448
103 - Alfred-Krupp-Weg 449
104 - Scheibenstraße 450
105 - Dahlweg 451
106 - Kronprinzenstraße 452
107 - Herdingstraße 453
111 - Goebenstraße 454
112 - Turmstraße 455
113 - Weißenburgstraße 456
114 - Grüner Grund 457
115 - Oberschlesier Straße 458
121 - Scharnhorststraße 459
122 - Pluggendorf 460
123 - Goerdelerstraße 461
124 - Bonhoefferstraße 462
125 - Lange Ossenbeck 463
131 - Elsässer Straße 464
132 - Spichernstraße 465
133 - Sternbusch 466
134 - Kriegerweg 467
135 - Clemenshospital 468
141 - Kinderhaus Zentrum 469
142 - Neuer Heidkamp 470
143 - Helmholtzweg 471
144 - Fernholzstraße 472
145 - Brüningheide 473
146 - Killingstraße 474
151 - Sprakel 475
152 - Sandruper Straße 476
153 - Bröderichweg 477
154 - Rektoratsweg 478
155 - Heidkättersweg 479
156 - Coermühle 480
161 - Dachsleite 481
162 - Königsberger Straße 482
163 - An der Meerwiese 483
164 - Görlitzer Straße 484
165 - Breslauer Straße 485

166 - Marderweg 486
171 - Gelmer 487
172 - Dyckburgstraße 488
173 - Maikottenweg 489
174 - An der Konradkirche 490
175 - Saarstraße 491
181 - Hornheide 492
182 - Handorfer Straße 493
183 - Heriburgstraße 494
184 - Dorbaum 495
191 - Haus-Kleve-Weg 496
192 - Hegerskamp 497
193 - Damaschkeweg 498
194 - Franz-Grillparzer-Weg 499
201 - Lindberghweg 500
202 - Delstrup 501
203 - Kranichweg 502
204 - Anton-Knubel-Weg 503
205 - Heeremansweg 504
211 - Kreuzbach 505
212 - Zumbuschstraße 506
213 - Am Berler Kamp 507
214 - Wolbeck Zentrum 508
215 - Hofkamp 509
221 - Angelstraße 510
222 - Theodor-Heuss-Straße 511
223 - Bachstraße 512
224 - Albersloher Weg 513
225 - Angelsachsenweg 514
226 - Heidestraße 515
231 - Siemensstraße 516
232 - Vennheideweg 517
233 - Hünenburg 518
234 - Albertsheide 519
235 - Wielandstraße 520
236 - Hogenbergstraße 521
237 - Am Berg Fidel 522
241 - Ringstraße 523
242 - Rubensstraße 524
243 - Am Klosterwald 525
244 - Hülsheide 526
245 - Am Roggenkamp 527

251 - Geistkamp 528
252 - Hülsebrockstraße 529
253 - Marktallee 530
254 - Friedhofstraße 531
255 - Theodor-Storm-Straße 532
261 - Loevelingloh 533
262 - Hansestraße 534
263 - Langestraße 535
264 - Auf der Woort 536
265 - Pater-Kolbe-Straße 537
271 - Oberort 538
272 - Heroldstraße 539
273 - Albachtener Str./Steinkuhle 540
274 - In der Weede 541
281 - Hesselmann 542
282 - Ossenkampstiege 543
283 - Dingbängerweg 544
284 - Am Dill 545
285 - Rote Erde 546
291 - Havixbecker Straße 547
292 - Altenroxeler Straße 548
293 - Stellmacherweg 549
294 - Paul-Gerhardt-Straße 550
295 - Schelmenstiege 551
301 - Bentelerstraße 552
302 - Philippistraße 553
303 - Sentruper Höhe 554
304 - Redigerstraße 555
311 - Heekweg 556
312 - Nünningweg 557
313 - Ramertsweg 558
314 - Dieckmannstraße 559
321 - Legdenweg 560
322 - Gievenbecker Weg 561
323 - Potstiege 562
324 - Twenteweg 563
325 - Gescherweg 564
331 - Häger 565
332 - Sebastianstraße 566
333 - Doornbeckeweg 567
334 - Von-Schonebeck-Ring 568
335 - Stefan-Zweig-Straße 569

90101 - Brief Altstadt 1	570
90102 - Brief Altstadt 2	571
90103 - Brief Altstadt 3	572
90104 - Brief Altstadt 4	573
90201 - Brief Schloss 1	574
90202 - Brief Schloss 2	575
90203 - Brief Schloss 3	576
90204 - Brief Schloss 4	577
90301 - Brief Kreuz 1	578
90302 - Brief Kreuz 2	579
90303 - Brief Kreuz 3	580
90304 - Brief Kreuz 4	581
90401 - Brief Piusallee 1	582
90402 - Brief Piusallee 2	583
90403 - Brief Piusallee 3	584
90404 - Brief Piusallee 4	585
90501 - Brief Uppenberg 1	586
90502 - Brief Uppenberg 2	587
90503 - Brief Uppenberg 3	588
90601 - Brief Rumphorst 1	589
90602 - Brief Rumphorst 2	590
90603 - Brief Rumphorst 3	591
90701 - Brief Mauritz-Mitte 1	592
90702 - Brief Mauritz-Mitte 2	593
90703 - Brief Mauritz-Mitte 3	594
90704 - Brief Mauritz-Mitte 4	595
90801 - Brief Herz-Jesu 1	596
90802 - Brief Herz-Jesu 2	597
90803 - Brief Herz-Jesu 3	598
90901 - Brief Pluggendorf/Bahnhof 1	599
90902 - Brief Pluggendorf/Bahnhof 2	600
90903 - Brief Pluggendorf/Bahnhof 3	601
90904 - Brief Pluggendorf/Bahnhof 4	602
91001 - Brief Schützenhof/Hafen 1	603
91002 - Brief Schützenhof/Hafen 2	604
91003 - Brief Schützenhof/Hafen 3	605
91101 - Brief Geist/Pluggendorf 1	606
91102 - Brief Geist/Pluggendorf 2	607
91103 - Brief Geist/Pluggendorf 3	608
91201 - Brief Aaseestadt 1	609
91202 - Brief Aaseestadt 2	610
91203 - Brief Aaseestadt 3	611

91204 - Brief Aaseestadt 4 612
91301 - Brief Düesberg 1 613
91302 - Brief Düesberg 2 614
91303 - Brief Düesberg 3 615
91401 - Brief Kinderhaus-West 1 616
91402 - Brief Kinderhaus-West 2 617
91501 - Brief Kinderhaus-Ost/Sprakel 1 618
91502 - Brief Kinderhaus-Ost/Sprakel 2 619
91503 - Brief Kinderhaus-Ost/Sprakel 3 620
91601 - Brief Coerde 1 621
91602 - Brief Coerde 2 622
91701 - Brief Gelmer/Dyckburg 1 623
91702 - Brief Gelmer/Dyckburg 2 624
91703 - Brief Gelmer/Dyckburg 3 625
91801 - Brief Handorf 1 626
91802 - Brief Handorf 2 627
91803 - Brief Handorf 3 628
91901 - Brief Mauritz-Ost 1 629
91902 - Brief Mauritz-Ost 2 630
92001 - Brief Gremmendorf 1 631
92002 - Brief Gremmendorf 2 632
92003 - Brief Gremmendorf 3 633
92101 - Brief Wolbeck 1 634
92102 - Brief Wolbeck 2 635
92103 - Brief Wolbeck 3 636
92201 - Brief Angelmodde 1 637
92202 - Brief Angelmodde 2 638
92203 - Brief Angelmodde 3 639
92301 - Brief Berg Fidel 1 640
92302 - Brief Berg Fidel 2 641
92303 - Brief Berg Fidel 3 642
92401 - Brief Hiltrup-Ost 1 643
92402 - Brief Hiltrup-Ost 2 644
92501 - Brief Hiltrup-Mitte 1 645
92502 - Brief Hiltrup-Mitte 2 646
92503 - Brief Hiltrup-Mitte 3 647
92601 - Brief Amelsbüren 1 648
92602 - Brief Amelsbüren 2 649
92701 - Brief Albachten 1 650
92702 - Brief Albachten 2 651
92801 - Brief Mecklenbeck 1 652
92802 - Brief Mecklenbeck 2 653

92901 - Brief Roxel 1 654
92902 - Brief Roxel 2 655
92903 - Brief Roxel 3 656
93001 - Brief Sentrup 1 657
93002 - Brief Sentrup 2 658
93003 - Brief Sentrup 3 659
93004 - Brief Sentrup 4 660
93101 - Brief Gievenbeck-Süd 1 661
93102 - Brief Gievenbeck-Süd 2 662
93201 - Brief Gievenbeck-Nord 1 663
93202 - Brief Gievenbeck-Nord 2 664
93203 - Brief Gievenbeck-Nord 3 665
93301 - Brief Nienberge 1 666
93302 - Brief Nienberge 2 667
Übersicht Stimmbezirke 668
Ratswahl 683
Stadt Münster 683
Stadtbezirke 687
Hiltrup 687
Nord 688
Ost 689
Südost 690
West 691
Mitte 692
Übersicht Stadtbezirke 693
Gruppierungen 694
Urnenstimmbezirke 694
Briefwahlstimmbezirke 695
Gesamt 696
Übersicht Gruppierungen 697
Wahlbezirke 698
1 Altstadt 698
2 Schloss 699
3 Kreuz 700
4 Piusallee 701
5 Uppenberg 702
6 Rumphorst 703
7 Mauritz-Mitte 704
8 Herz-Jesu 705
9 Pluggendorf/Bahnhof 706
10 Schützenhof/Hafen 707
11 Geist/Pluggendorf 708

12 Aaseestadt 709
13 Düesberg 710
14 Kinderhaus-West 711
15 Kinderhaus-Ost/Sprakel 712
16 Coerde 713
17 Gelmer/Dyckburg 714
18 Handorf 715
19 Mauritz-Ost 716
20 Gremmendorf 717
21 Wolbeck 718
22 Angelmodde 719
23 Berg Fidel 720
24 Hiltrup-Ost 721
25 Hiltrup-Mitte 722
26 Amelsbüren 723
27 Albachten 724
28 Mecklenbeck 725
29 Roxel 726
30 Sentrup 727
31 Gievenbeck-Süd 728
32 Gievenbeck-Nord 729
33 Nienberge 730
Übersicht Wahlbezirke 731
Stimmbezirke 735
011 - Jüdefelderstraße 735
012 - Spiekerhof 736
013 - Sonnenstraße 737
014 - Prinzipalmarkt 738
015 - Aegidii 739
016 - Überwasser 740
021 - Kapuzinerstraße 741
022 - Marientalstraße 742
023 - Schulstraße 743
024 - Schloss 744
025 - Wilhelmstraße 745
031 - Finkenstraße 746
032 - Tannenbergstraße 747
033 - Siverdesstraße 748
034 - Coerdestraße 749
035 - Hoyastraße 750
036 - Gertrudenstraße 751
041 - Holsteiner Straße 752

042 - Staufenstraße 753
043 - Overbergstraße 754
044 - Landeshaus 755
045 - Zeppelinstraße 756
046 - Gartenstraße 757
051 - Salzmannstraße 758
052 - Nevinghoff/Flandernstraße 759
053 - Uppenkampstiege 760
054 - Kinderhauser Straße 761
055 - Dreizehnerstraße 762
061 - Hoppengarten 763
062 - Pötterhoek 764
063 - Ostmarkstraße 765
064 - Mecklenburger Straße 766
065 - Kösliner Straße 767
066 - Rumphorstweg 768
071 - Kirchstraße 769
072 - Dechaneistraße 770
073 - Prozessionsweg 771
074 - Oststraße 772
075 - Zumsandestraße 773
081 - Mauritz-Lindenweg 774
082 - Mindener Straße 775
083 - Lambertistraße 776
084 - Hansaplatz 777
085 - Sophienstraße 778
091 - Bahnhofstraße 779
092 - Bremer Platz 780
093 - Bremer Straße 781
094 - Josef 782
095 - Antoniuskirche 783
101 - Zumbroockstraße 784
102 - Hafen 785
103 - Alfred-Krupp-Weg 786
104 - Scheibenstraße 787
105 - Dahlweg 788
106 - Kronprinzenstraße 789
107 - Herdingstraße 790
111 - Goebenstraße 791
112 - Turmstraße 792
113 - Weißenburgstraße 793
114 - Grüner Grund 794

115 - Oberschlesier Straße 795
121 - Scharnhorststraße 796
122 - Pluggendorf 797
123 - Goerdelerstraße 798
124 - Bonhoefferstraße 799
125 - Lange Ossenbeck 800
131 - Elsässer Straße 801
132 - Spichernstraße 802
133 - Sternbusch 803
134 - Kriegerweg 804
135 - Clemenshospital 805
141 - Kinderhaus Zentrum 806
142 - Neuer Heidkamp 807
143 - Helmholtzweg 808
144 - Fernholzstraße 809
145 - Brüningheide 810
146 - Killingstraße 811
151 - Sprakel 812
152 - Sandruper Straße 813
153 - Bröderichweg 814
154 - Rektoratsweg 815
155 - Heidkättersweg 816
156 - Coermühle 817
161 - Dachsleite 818
162 - Königsberger Straße 819
163 - An der Meerwiese 820
164 - Görlitzer Straße 821
165 - Breslauer Straße 822
166 - Marderweg 823
171 - Gelmer 824
172 - Dyckburgstraße 825
173 - Maikottenweg 826
174 - An der Konradkirche 827
175 - Saarstraße 828
181 - Hornheide 829
182 - Handorfer Straße 830
183 - Heriburgstraße 831
184 - Dorbaum 832
191 - Haus-Kleve-Weg 833
192 - Hegerskamp 834
193 - Damaschkeweg 835
194 - Franz-Grillparzer-Weg 836

201 - Lindberghweg 837
202 - Delstrup 838
203 - Kranichweg 839
204 - Anton-Knubel-Weg 840
205 - Heeremansweg 841
211 - Kreuzbach 842
212 - Zumbuschstraße 843
213 - Am Berler Kamp 844
214 - Wolbeck Zentrum 845
215 - Hofkamp 846
221 - Angelstraße 847
222 - Theodor-Heuss-Straße 848
223 - Bachstraße 849
224 - Albersloher Weg 850
225 - Angelsachsenweg 851
226 - Heidestraße 852
231 - Siemensstraße 853
232 - Vennheideweg 854
233 - Hünenburg 855
234 - Albertsheide 856
235 - Wielandstraße 857
236 - Hogenbergstraße 858
237 - Am Berg Fidel 859
241 - Ringstraße 860
242 - Rubensstraße 861
243 - Am Klosterwald 862
244 - Hülsheide 863
245 - Am Roggenkamp 864
251 - Geistkamp 865
252 - Hülsebrockstraße 866
253 - Marktallee 867
254 - Friedhofstraße 868
255 - Theodor-Storm-Straße 869
261 - Loevelingloh 870
262 - Hansestraße 871
263 - Langestraße 872
264 - Auf der Woort 873
265 - Pater-Kolbe-Straße 874
271 - Oberort 875
272 - Heroldstraße 876
273 - Albachtener Str./Steinkuhle 877
274 - In der Weede 878

281 - Hesselmann 879
282 - Ossenkampstiege 880
283 - Dingbängerweg 881
284 - Am Dill 882
285 - Rote Erde 883
291 - Havixbecker Straße 884
292 - Altenroxeler Straße 885
293 - Stellmacherweg 886
294 - Paul-Gerhardt-Straße 887
295 - Schelmenstiege 888
301 - Bentelerstraße 889
302 - Philippistraße 890
303 - Sentruper Höhe 891
304 - Redigerstraße 892
311 - Heekweg 893
312 - Nünningweg 894
313 - Ramertsweg 895
314 - Dieckmannstraße 896
321 - Legdenweg 897
322 - Gievenbecker Weg 898
323 - Potstiege 899
324 - Twenteweg 900
325 - Gescherweg 901
331 - Häger 902
332 - Sebastianstraße 903
333 - Doornbeckeweg 904
334 - Von-Schonebeck-Ring 905
335 - Stefan-Zweig-Straße 906
90101 - Brief Altstadt 1 907
90102 - Brief Altstadt 2 908
90103 - Brief Altstadt 3 909
90104 - Brief Altstadt 4 910
90201 - Brief Schloss 1 911
90202 - Brief Schloss 2 912
90203 - Brief Schloss 3 913
90204 - Brief Schloss 4 914
90301 - Brief Kreuz 1 915
90302 - Brief Kreuz 2 916
90303 - Brief Kreuz 3 917
90304 - Brief Kreuz 4 918
90401 - Brief Piusallee 1 919
90402 - Brief Piusallee 2 920

90403 - Brief Piusallee 3 921
90404 - Brief Piusallee 4 922
90501 - Brief Uppenberg 1 923
90502 - Brief Uppenberg 2 924
90503 - Brief Uppenberg 3 925
90601 - Brief Rumphorst 1 926
90602 - Brief Rumphorst 2 927
90603 - Brief Rumphorst 3 928
90701 - Brief Mauritz-Mitte 1 929
90702 - Brief Mauritz-Mitte 2 930
90703 - Brief Mauritz-Mitte 3 931
90704 - Brief Mauritz-Mitte 4 932
90801 - Brief Herz-Jesu 1 933
90802 - Brief Herz-Jesu 2 934
90803 - Brief Herz-Jesu 3 935
90901 - Brief Pluggendorf/Bahnhof 1 936
90902 - Brief Pluggendorf/Bahnhof 2 937
90903 - Brief Pluggendorf/Bahnhof 3 938
90904 - Brief Pluggendorf/Bahnhof 4 939
91001 - Brief Schützenhof/Hafen 1 940
91002 - Brief Schützenhof/Hafen 2 941
91003 - Brief Schützenhof/Hafen 3 942
91101 - Brief Geist/Pluggendorf 1 943
91102 - Brief Geist/Pluggendorf 2 944
91103 - Brief Geist/Pluggendorf 3 945
91201 - Brief Aaseestadt 1 946
91202 - Brief Aaseestadt 2 947
91203 - Brief Aaseestadt 3 948
91204 - Brief Aaseestadt 4 949
91301 - Brief Düesberg 1 950
91302 - Brief Düesberg 2 951
91303 - Brief Düesberg 3 952
91401 - Brief Kinderhaus-West 1 953
91402 - Brief Kinderhaus-West 2 954
91501 - Brief Kinderhaus-Ost/Sprakel 1 955
91502 - Brief Kinderhaus-Ost/Sprakel 2 956
91503 - Brief Kinderhaus-Ost/Sprakel 3 957
91601 - Brief Coerde 1 958
91602 - Brief Coerde 2 959
91701 - Brief Gelmer/Dyckburg 1 960
91702 - Brief Gelmer/Dyckburg 2 961
91703 - Brief Gelmer/Dyckburg 3 962

91801 - Brief Handorf 1	963
91802 - Brief Handorf 2	964
91803 - Brief Handorf 3	965
91901 - Brief Mauritz-Ost 1	966
91902 - Brief Mauritz-Ost 2	967
92001 - Brief Gremmendorf 1	968
92002 - Brief Gremmendorf 2	969
92003 - Brief Gremmendorf 3	970
92101 - Brief Wolbeck 1	971
92102 - Brief Wolbeck 2	972
92103 - Brief Wolbeck 3	973
92201 - Brief Angelmodde 1	974
92202 - Brief Angelmodde 2	975
92203 - Brief Angelmodde 3	976
92301 - Brief Berg Fidel 1	977
92302 - Brief Berg Fidel 2	978
92303 - Brief Berg Fidel 3	979
92401 - Brief Hiltrup-Ost 1	980
92402 - Brief Hiltrup-Ost 2	981
92501 - Brief Hiltrup-Mitte 1	982
92502 - Brief Hiltrup-Mitte 2	983
92503 - Brief Hiltrup-Mitte 3	984
92601 - Brief Amelsbüren 1	985
92602 - Brief Amelsbüren 2	986
92701 - Brief Albachten 1	987
92702 - Brief Albachten 2	988
92801 - Brief Mecklenbeck 1	989
92802 - Brief Mecklenbeck 2	990
92901 - Brief Roxel 1	991
92902 - Brief Roxel 2	992
92903 - Brief Roxel 3	993
93001 - Brief Sentrup 1	994
93002 - Brief Sentrup 2	995
93003 - Brief Sentrup 3	996
93004 - Brief Sentrup 4	997
93101 - Brief Gievenbeck-Süd 1	998
93102 - Brief Gievenbeck-Süd 2	999
93201 - Brief Gievenbeck-Nord 1	1000
93202 - Brief Gievenbeck-Nord 2	1001
93203 - Brief Gievenbeck-Nord 3	1002
93301 - Brief Nienberge 1	1003
93302 - Brief Nienberge 2	1004

Übersicht Stimmbezirke 1005
Bezirksvertretungswahl 1040
Stadt Münster 1040
Stadtbezirke 1042
Hiltrup 1042
Nord 1045
Ost 1048
Südost 1051
West 1054
Mitte 1057
Übersicht Stadtbezirke 1060
Gruppierungen 1061
Urnenstimmbezirke 1061
Briefwahlstimmbezirke 1062
Gesamt 1063
Übersicht Gruppierungen 1064
Wahlbezirke 1065
1 Altstadt 1065
2 Schloss 1066
3 Kreuz 1067
4 Piusallee 1068
5 Uppenberg 1069
6 Rumphorst 1070
7 Mauritz-Mitte 1071
8 Herz-Jesu 1072
9 Pluggendorf/Bahnhof 1073
10 Schützenhof/Hafen 1074
11 Geist/Pluggendorf 1075
12 Aaseestadt 1076
13 Düesberg 1077
14 Kinderhaus-West 1078
15 Kinderhaus-Ost/Sprakel 1079
16 Coerde 1080
17 Gelmer/Dyckburg 1081
18 Handorf 1082
19 Mauritz-Ost 1083
20 Gremmendorf 1084
21 Wolbeck 1085
22 Angelmodde 1086
23 Berg Fidel 1087
24 Hiltrup-Ost 1088
25 Hiltrup-Mitte 1089

26 Amelsbüren 1090
27 Albachten 1091
28 Mecklenbeck 1092
29 Roxel 1093
30 Sentrup 1094
31 Gievenbeck-Süd 1095
32 Gievenbeck-Nord 1096
33 Nienberge 1097
Übersicht Wahlbezirke 1098
Stimmbezirke 1101
011 - Jüdefelderstraße 1101
012 - Spiekerhof 1102
013 - Sonnenstraße 1103
014 - Prinzipalmarkt 1104
015 - Aegidii 1105
016 - Überwasser 1106
021 - Kapuzinerstraße 1107
022 - Marientalstraße 1108
023 - Schulstraße 1109
024 - Schloss 1110
025 - Wilhelmstraße 1111
031 - Finkenstraße 1112
032 - Tannenbergstraße 1113
033 - Siverdesstraße 1114
034 - Coerdestraße 1115
035 - Hoyastraße 1116
036 - Gertrudenstraße 1117
041 - Holsteiner Straße 1118
042 - Staufenstraße 1119
043 - Overbergstraße 1120
044 - Landeshaus 1121
045 - Zeppelinstraße 1122
046 - Gartenstraße 1123
051 - Salzmannstraße 1124
052 - Nevinghoff/Flandernstraße 1125
053 - Uppenkampstiege 1126
054 - Kinderhauser Straße 1127
055 - Dreizehnerstraße 1128
061 - Hoppengarten 1129
062 - Pötterhoek 1130
063 - Ostmarkstraße 1131
064 - Mecklenburger Straße 1132

065 - Kösliner Straße 1133
066 - Rumphorstweg 1134
071 - Kirchstraße 1135
072 - Dechaneistraße 1136
073 - Prozessionsweg 1137
074 - Oststraße 1138
075 - Zumsandestraße 1139
081 - Mauritz-Lindenweg 1140
082 - Mindener Straße 1141
083 - Lambertistraße 1142
084 - Hansaplatz 1143
085 - Sophienstraße 1144
091 - Bahnhofstraße 1145
092 - Bremer Platz 1146
093 - Bremer Straße 1147
094 - Josef 1148
095 - Antoniuskirche 1149
101 - Zumbroockstraße 1150
102 - Hafen 1151
103 - Alfred-Krupp-Weg 1152
104 - Scheibenstraße 1153
105 - Dahlweg 1154
106 - Kronprinzenstraße 1155
107 - Herdingstraße 1156
111 - Goebenstraße 1157
112 - Turmstraße 1158
113 - Weißenburgstraße 1159
114 - Grüner Grund 1160
115 - Oberschlesier Straße 1161
121 - Scharnhorststraße 1162
122 - Pluggendorf 1163
123 - Goerdelerstraße 1164
124 - Bonhoefferstraße 1165
125 - Lange Ossenbeck 1166
131 - Elsässer Straße 1167
132 - Spichernstraße 1168
133 - Sternbusch 1169
134 - Kriegerweg 1170
135 - Clemenshospital 1171
141 - Kinderhaus Zentrum 1172
142 - Neuer Heidkamp 1173
143 - Helmholtzweg 1174

144 - Fernholzstraße 1175
145 - Brüningheide 1176
146 - Killingstraße 1177
151 - Sprakel 1178
152 - Sandruper Straße 1179
153 - Bröderichweg 1180
154 - Rektoratsweg 1181
155 - Heidkättersweg 1182
156 - Coermühle 1183
161 - Dachsleite 1184
162 - Königsberger Straße 1185
163 - An der Meerwiese 1186
164 - Görlitzer Straße 1187
165 - Breslauer Straße 1188
166 - Marderweg 1189
171 - Gelmer 1190
172 - Dyckburgstraße 1191
173 - Maikottenweg 1192
174 - An der Konradkirche 1193
175 - Saarstraße 1194
181 - Hornheide 1195
182 - Handorfer Straße 1196
183 - Heriburgstraße 1197
184 - Dorbaum 1198
191 - Haus-Kleve-Weg 1199
192 - Hegerskamp 1200
193 - Damaschkeweg 1201
194 - Franz-Grillparzer-Weg 1202
201 - Lindberghweg 1203
202 - Delstrup 1204
203 - Kranichweg 1205
204 - Anton-Knubel-Weg 1206
205 - Heeremansweg 1207
211 - Kreuzbach 1208
212 - Zumbuschstraße 1209
213 - Am Berler Kamp 1210
214 - Wolbeck Zentrum 1211
215 - Hofkamp 1212
221 - Angelstraße 1213
222 - Theodor-Heuss-Straße 1214
223 - Bachstraße 1215
224 - Albersloher Weg 1216

225 - Angelsachsenweg 1217
226 - Heidestraße 1218
231 - Siemensstraße 1219
232 - Vennheideweg 1220
233 - Hünenburg 1221
234 - Albertsheide 1222
235 - Wielandstraße 1223
236 - Hogenbergstraße 1224
237 - Am Berg Fidel 1225
241 - Ringstraße 1226
242 - Rubensstraße 1227
243 - Am Klosterwald 1228
244 - Hülsheide 1229
245 - Am Roggenkamp 1230
251 - Geistkamp 1231
252 - Hülsebrockstraße 1232
253 - Marktallee 1233
254 - Friedhofstraße 1234
255 - Theodor-Storm-Straße 1235
261 - Loevelingloh 1236
262 - Hansestraße 1237
263 - Langestraße 1238
264 - Auf der Woort 1239
265 - Pater-Kolbe-Straße 1240
271 - Oberort 1241
272 - Heroldstraße 1242
273 - Albachtener Str./Steinkuhle 1243
274 - In der Weede 1244
281 - Hesselmann 1245
282 - Ossenkampstiege 1246
283 - Dingbängerweg 1247
284 - Am Dill 1248
285 - Rote Erde 1249
291 - Havixbecker Straße 1250
292 - Altenroxeler Straße 1251
293 - Stellmacherweg 1252
294 - Paul-Gerhardt-Straße 1253
295 - Schelmenstiege 1254
301 - Bentelerstraße 1255
302 - Philippistraße 1256
303 - Sentruper Höhe 1257
304 - Redigerstraße 1258

311 - Heekweg 1259
312 - Nünningweg 1260
313 - Ramertsweg 1261
314 - Dieckmannstraße 1262
321 - Legdenweg 1263
322 - Gievenbecker Weg 1264
323 - Potstiege 1265
324 - Twenteweg 1266
325 - Gescherweg 1267
331 - Häger 1268
332 - Sebastianstraße 1269
333 - Doornbeckeweg 1270
334 - Von-Schonebeck-Ring 1271
335 - Stefan-Zweig-Straße 1272
90101 - Brief Altstadt 1 1273
90102 - Brief Altstadt 2 1274
90103 - Brief Altstadt 3 1275
90104 - Brief Altstadt 4 1276
90201 - Brief Schloss 1 1277
90202 - Brief Schloss 2 1278
90203 - Brief Schloss 3 1279
90204 - Brief Schloss 4 1280
90301 - Brief Kreuz 1 1281
90302 - Brief Kreuz 2 1282
90303 - Brief Kreuz 3 1283
90304 - Brief Kreuz 4 1284
90401 - Brief Piusallee 1 1285
90402 - Brief Piusallee 2 1286
90403 - Brief Piusallee 3 1287
90404 - Brief Piusallee 4 1288
90501 - Brief Uppenberg 1 1289
90502 - Brief Uppenberg 2 1290
90503 - Brief Uppenberg 3 1291
90601 - Brief Rumphorst 1 1292
90602 - Brief Rumphorst 2 1293
90603 - Brief Rumphorst 3 1294
90701 - Brief Mauritz-Mitte 1 1295
90702 - Brief Mauritz-Mitte 2 1296
90703 - Brief Mauritz-Mitte 3 1297
90704 - Brief Mauritz-Mitte 4 1298
90801 - Brief Herz-Jesu 1 1299
90802 - Brief Herz-Jesu 2 1300

90803 - Brief Herz-Jesu 3	1301
90901 - Brief Pluggendorf/Bahnhof 1	1302
90902 - Brief Pluggendorf/Bahnhof 2	1303
90903 - Brief Pluggendorf/Bahnhof 3	1304
90904 - Brief Pluggendorf/Bahnhof 4	1305
91001 - Brief Schützenhof/Hafen 1	1306
91002 - Brief Schützenhof/Hafen 2	1307
91003 - Brief Schützenhof/Hafen 3	1308
91101 - Brief Geist/Pluggendorf 1	1309
91102 - Brief Geist/Pluggendorf 2	1310
91103 - Brief Geist/Pluggendorf 3	1311
91201 - Brief Aaseestadt 1	1312
91202 - Brief Aaseestadt 2	1313
91203 - Brief Aaseestadt 3	1314
91204 - Brief Aaseestadt 4	1315
91301 - Brief Düesberg 1	1316
91302 - Brief Düesberg 2	1317
91303 - Brief Düesberg 3	1318
91401 - Brief Kinderhaus-West 1	1319
91402 - Brief Kinderhaus-West 2	1320
91501 - Brief Kinderhaus-Ost/Sprakel 1	1321
91502 - Brief Kinderhaus-Ost/Sprakel 2	1322
91503 - Brief Kinderhaus-Ost/Sprakel 3	1323
91601 - Brief Coerde 1	1324
91602 - Brief Coerde 2	1325
91701 - Brief Gelmer/Dyckburg 1	1326
91702 - Brief Gelmer/Dyckburg 2	1327
91703 - Brief Gelmer/Dyckburg 3	1328
91801 - Brief Handorf 1	1329
91802 - Brief Handorf 2	1330
91803 - Brief Handorf 3	1331
91901 - Brief Mauritz-Ost 1	1332
91902 - Brief Mauritz-Ost 2	1333
92001 - Brief Gremmendorf 1	1334
92002 - Brief Gremmendorf 2	1335
92003 - Brief Gremmendorf 3	1336
92101 - Brief Wolbeck 1	1337
92102 - Brief Wolbeck 2	1338
92103 - Brief Wolbeck 3	1339
92201 - Brief Angelmodde 1	1340
92202 - Brief Angelmodde 2	1341
92203 - Brief Angelmodde 3	1342

92301 - Brief Berg Fidel 1 1343
92302 - Brief Berg Fidel 2 1344
92303 - Brief Berg Fidel 3 1345
92401 - Brief Hiltrup-Ost 1 1346
92402 - Brief Hiltrup-Ost 2 1347
92501 - Brief Hiltrup-Mitte 1 1348
92502 - Brief Hiltrup-Mitte 2 1349
92503 - Brief Hiltrup-Mitte 3 1350
92601 - Brief Amelsbüren 1 1351
92602 - Brief Amelsbüren 2 1352
92701 - Brief Albachten 1 1353
92702 - Brief Albachten 2 1354
92801 - Brief Mecklenbeck 1 1355
92802 - Brief Mecklenbeck 2 1356
92901 - Brief Roxel 1 1357
92902 - Brief Roxel 2 1358
92903 - Brief Roxel 3 1359
93001 - Brief Sentrup 1 1360
93002 - Brief Sentrup 2 1361
93003 - Brief Sentrup 3 1362
93004 - Brief Sentrup 4 1363
93101 - Brief Gievenbeck-Süd 1 1364
93102 - Brief Gievenbeck-Süd 2 1365
93201 - Brief Gievenbeck-Nord 1 1366
93202 - Brief Gievenbeck-Nord 2 1367
93203 - Brief Gievenbeck-Nord 3 1368
93301 - Brief Nienberge 1 1369
93302 - Brief Nienberge 2 1370
Übersicht Stimmbezirke 1371

Wahl des Oberbürgermeisters
Stadt Münster

	Anzahl	Prozent
Lewe, CDU	68.817	44,55 %
Dr. Jung, SPD	25.170	16,30 %
Todeskino, GRÜNE	43.978	28,47 %
Berens, FDP	4.685	3,03 %
Thoden, DIE LINKE	5.200	3,37 %
Kroos, PIRATEN	918	0,59 %
Krapp, ÖDP	1.139	0,74 %
Dr. Tsakalidis, MBI	1.975	1,28 %
Scholle, Die PARTEI	2.581	1,67 %

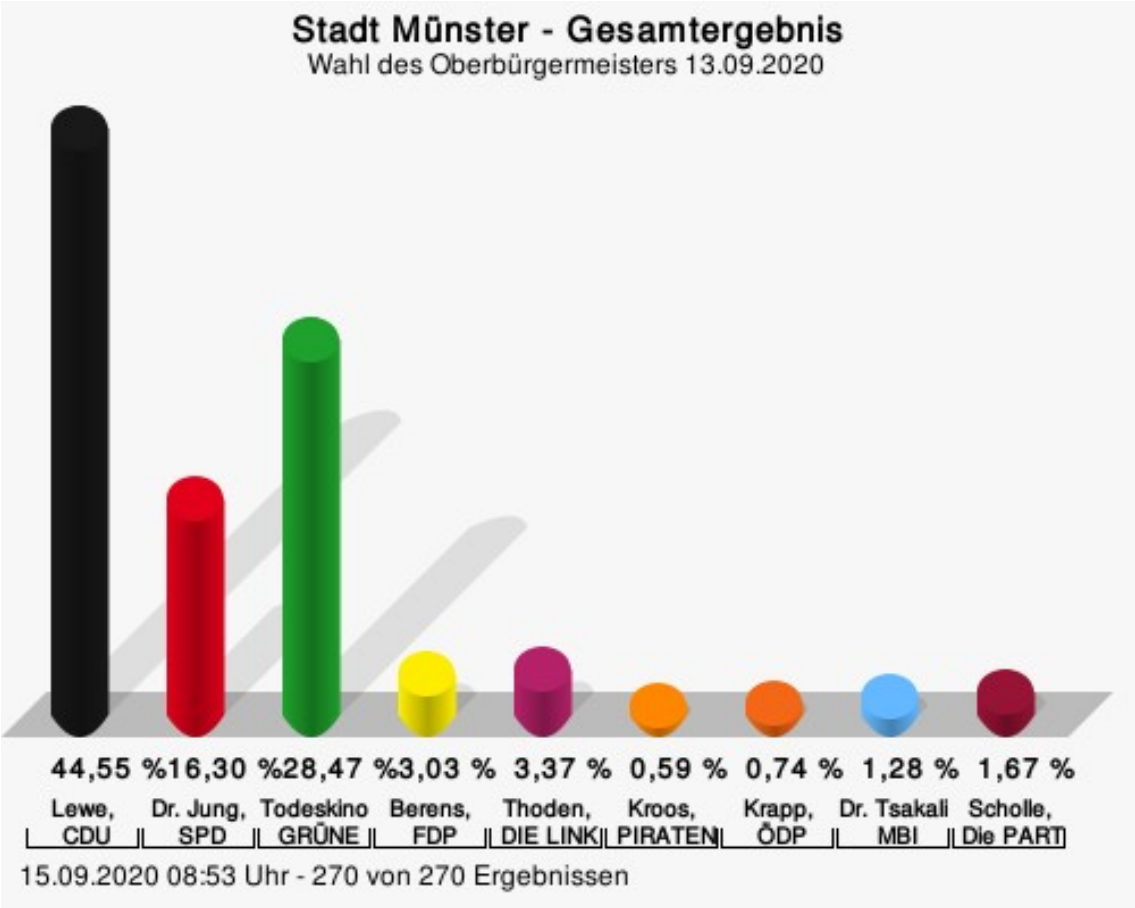

Lewe, CDU = Markus Lewe, Christlich Demokratische Union Deutschlands
Dr. Jung, SPD = Michael Dr. Jung, Sozialdemokratische Partei Deutschlands
Todeskino, GRÜNE = Peter Todeskino, BÜNDNIS 90/DIE GRÜNEN
Berens, FDP = Jörg Berens, Freie Demokratische Partei
Thoden, DIE LINKE = Ulrich Thoden, DIE LINKE
Kroos, PIRATEN = Sebastian Kroos, Piratenpartei Deutschland
Krapp, ÖDP = Michael Krapp, Ökologisch-Demokratische Partei
Dr. Tsakalidis, MBI = Dr. Georgios Tsakalidis, Münster ist bunt und international
Scholle, Die PARTEI = Roland Scholle, Partei für Arbeit, Rechtsstaat, Tierschutz, Elitenförderung und basisdemokratische Initiative

Es findet eine Stichwahl statt zwischen	
Lewe, Markus (CDU)	Todeskino, Peter (GRÜNE)

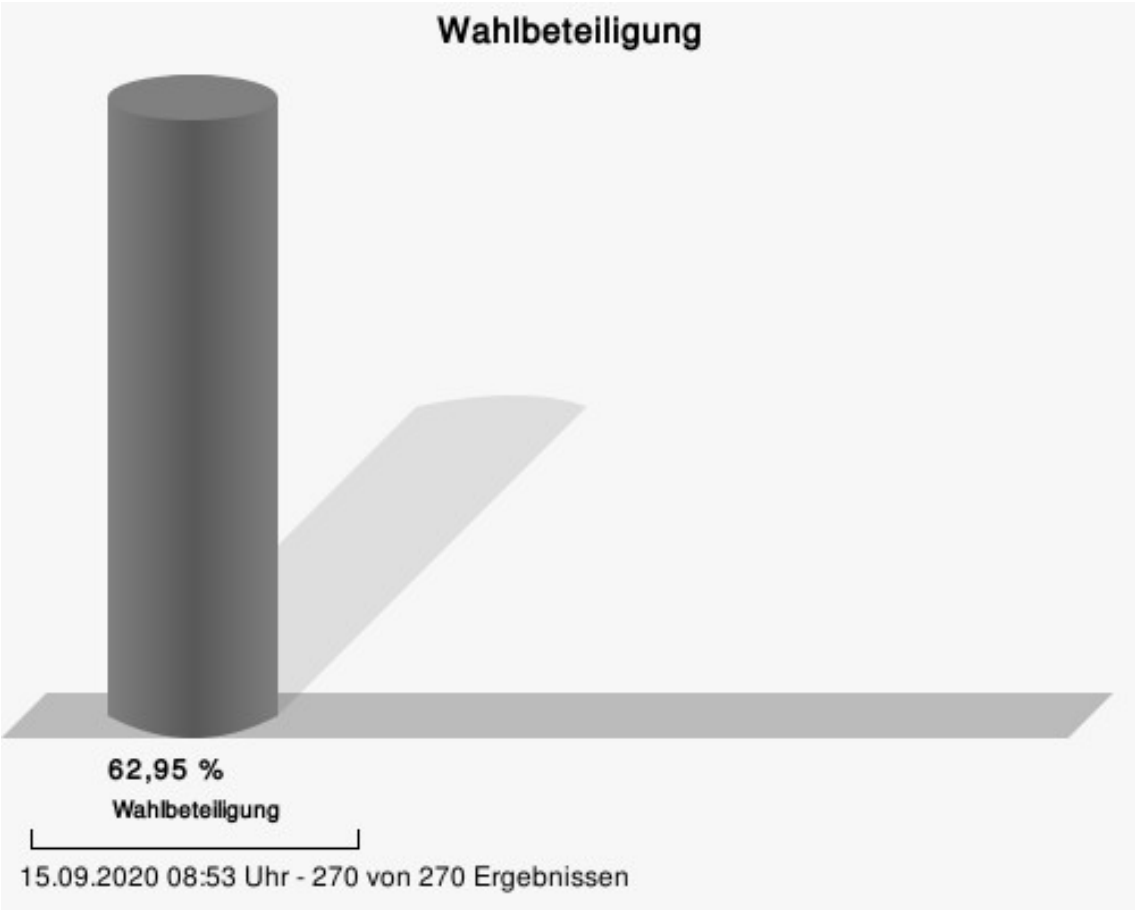
Wahlbeteiligung
62,95 %
Wahlbeteiligung
15.09.2020 08:53 Uhr - 270 von 270 Ergebnissen

Stadtbezirke
Hiltrup

	Anzahl	Prozent
Lewe, CDU	9.145	55,08 %
Dr. Jung, SPD	3.129	18,85 %
Todeskino, GRÜNE	2.775	16,71 %
Berens, FDP	548	3,30 %
Thoden, DIE LINKE	387	2,33 %
Kroos, PIRATEN	99	0,60 %
Krapp, ÖDP	114	0,69 %
Dr. Tsakalidis, MBI	150	0,90 %
Scholle, Die PARTEI	255	1,54 %

Nord

	Anzahl	Prozent
Lewe, CDU	5.277	49,12 %
Dr. Jung, SPD	2.016	18,76 %
Todeskino, GRÜNE	2.356	21,93 %
Berens, FDP	313	2,91 %
Thoden, DIE LINKE	387	3,60 %
Kroos, PIRATEN	55	0,51 %
Krapp, ÖDP	75	0,70 %
Dr. Tsakalidis, MBI	102	0,95 %
Scholle, Die PARTEI	163	1,52 %

Ost

	Anzahl	Prozent
Lewe, CDU	6.414	52,79 %
Dr. Jung, SPD	1.716	14,12 %
Todeskino, GRÜNE	2.864	23,57 %
Berens, FDP	452	3,72 %
Thoden, DIE LINKE	266	2,19 %
Kroos, PIRATEN	101	0,83 %
Krapp, ÖDP	84	0,69 %
Dr. Tsakalidis, MBI	89	0,73 %
Scholle, Die PARTEI	165	1,36 %

Südost

	Anzahl	Prozent
Lewe, CDU	7.598	53,35 %
Dr. Jung, SPD	2.266	15,91 %
Todeskino, GRÜNE	2.853	20,03 %
Berens, FDP	616	4,32 %
Thoden, DIE LINKE	328	2,30 %
Kroos, PIRATEN	118	0,83 %
Krapp, ÖDP	100	0,70 %
Dr. Tsakalidis, MBI	143	1,00 %
Scholle, Die PARTEI	221	1,55 %

West

	Anzahl	Prozent
Lewe, CDU	13.771	46,74 %
Dr. Jung, SPD	5.003	16,98 %
Todeskino, GRÜNE	7.815	26,53 %
Berens, FDP	941	3,19 %
Thoden, DIE LINKE	831	2,82 %
Kroos, PIRATEN	158	0,54 %
Krapp, ÖDP	213	0,72 %
Dr. Tsakalidis, MBI	281	0,95 %
Scholle, Die PARTEI	448	1,52 %

Mitte

	Anzahl	Prozent
Lewe, CDU	26.612	37,34 %
Dr. Jung, SPD	11.040	15,49 %
Todeskino, GRÜNE	25.315	35,52 %
Berens, FDP	1.815	2,55 %
Thoden, DIE LINKE	3.001	4,21 %
Kroos, PIRATEN	387	0,54 %
Krapp, ÖDP	553	0,78 %
Dr. Tsakalidis, MBI	1.210	1,70 %
Scholle, Die PARTEI	1.329	1,86 %

Übersicht Stadtbezirke

Zusammenstellung der Ergebnisse nach Stadtbezirken

Stadtbe-zirk	Stand	Wahlbe-rechtigte	Wäh-ler/innen	gültig	Lewe, CDU	Dr. Jung, SPD	Todes-kino, GRÜNE	Berens, FDP	Tho-den, DIE LINKE	Kroos, PIRATEN	Krapp, ÖDP	Dr. Tsakali-dis, MBI	Scholle, Die PAR-TEI
Hiltrup	32 von 32	29.997	55,92 %	98,98 %	**55,08 %**	18,85 %	16,71 %	3,30 %	2,33 %	0,60 %	0,69 %	0,90 %	1,54 %
Nord	25 von 25	21.647	50,19 %	98,90 %	**49,12 %**	18,76 %	21,93 %	2,91 %	3,60 %	0,51 %	0,70 %	0,95 %	1,52 %
Ost	19 von 19	18.134	67,49 %	99,28 %	**52,79 %**	14,12 %	23,57 %	3,72 %	2,19 %	0,83 %	0,69 %	0,73 %	1,36 %
Südost	25 von 25	23.016	62,43 %	99,13 %	**53,35 %**	15,91 %	20,03 %	4,32 %	2,30 %	0,83 %	0,70 %	1,00 %	1,55 %
West	50 von 50	47.283	62,80 %	99,21 %	**46,74 %**	16,98 %	26,53 %	3,19 %	2,82 %	0,54 %	0,72 %	0,95 %	1,52 %
Mitte	119 von 119	107.112	66,90 %	99,45 %	**37,34 %**	15,49 %	35,52 %	2,55 %	4,21 %	0,54 %	0,78 %	1,70 %	1,86 %
Stadt Münster	270 von 270	247.189	62,95 %	99,27 %	**44,55 %**	16,30 %	28,47 %	3,03 %	3,37 %	0,59 %	0,74 %	1,28 %	1,67 %

Gruppierungen
Urnenstimmbezirke

	Anzahl	Prozent
Lewe, CDU	35.672	42,51 %
Dr. Jung, SPD	13.536	16,13 %
Todeskino, GRÜNE	24.768	29,51 %
Berens, FDP	2.595	3,09 %
Thoden, DIE LINKE	3.334	3,97 %
Kroos, PIRATEN	587	0,70 %
Krapp, ÖDP	675	0,80 %
Dr. Tsakalidis, MBI	1.114	1,33 %
Scholle, Die PARTEI	1.637	1,95 %

Briefwahlstimmbezirke

	Anzahl	Prozent
Lewe, CDU	33.145	46,98 %
Dr. Jung, SPD	11.634	16,49 %
Todeskino, GRÜNE	19.210	27,23 %
Berens, FDP	2.090	2,96 %
Thoden, DIE LINKE	1.866	2,65 %
Kroos, PIRATEN	331	0,47 %
Krapp, ÖDP	464	0,66 %
Dr. Tsakalidis, MBI	861	1,22 %
Scholle, Die PARTEI	944	1,34 %

Gesamt

	Anzahl	Prozent
Lewe, CDU	68.817	44,55 %
Dr. Jung, SPD	25.170	16,30 %
Todeskino, GRÜNE	43.978	28,47 %
Berens, FDP	4.685	3,03 %
Thoden, DIE LINKE	5.200	3,37 %
Kroos, PIRATEN	918	0,59 %
Krapp, ÖDP	1.139	0,74 %
Dr. Tsakalidis, MBI	1.975	1,28 %
Scholle, Die PARTEI	2.581	1,67 %

Übersicht Gruppierungen

Zusammenstellung der Ergebnisse nach Gruppierungen

Gruppierung	Stand	Wahlberechtigte	Wähler/innen	gültig	Lewe, CDU	Dr. Jung, SPD	Todeskino, GRÜNE	Berens, FDP	Thoden, DIE LINKE	Kroos, PIRATEN	Krapp, ÖDP	Dr. Tsakalidis, MBI	Scholle, Die PARTEI
Urnenstimmbezirke	172 von 172	247.189	34,27 %	99,05 %	**42,51 %**	16,13 %	29,51 %	3,09 %	3,97 %	0,70 %	0,80 %	1,33 %	1,95 %
Briefwahlstimmbezirke	98 von 98	0		99,54 %	**46,98 %**	16,49 %	27,23 %	2,96 %	2,65 %	0,47 %	0,66 %	1,22 %	1,34 %
Gesamt	270 von 270	247.189	62,95 %	99,27 %	**44,55 %**	16,30 %	28,47 %	3,03 %	3,37 %	0,59 %	0,74 %	1,28 %	1,67 %

Wahlbezirke
1 Altstadt

	Anzahl	Prozent
Lewe, CDU	2.232	42,91 %
Dr. Jung, SPD	677	13,02 %
Todeskino, GRÜNE	1.743	33,51 %
Berens, FDP	147	2,83 %
Thoden, DIE LINKE	184	3,54 %
Kroos, PIRATEN	22	0,42 %
Krapp, ÖDP	37	0,71 %
Dr. Tsakalidis, MBI	75	1,44 %
Scholle, Die PARTEI	84	1,62 %

2 Schloss

	Anzahl	Prozent
Lewe, CDU	2.084	38,30 %
Dr. Jung, SPD	793	14,57 %
Todeskino, GRÜNE	1.999	36,74 %
Berens, FDP	150	2,76 %
Thoden, DIE LINKE	187	3,44 %
Kroos, PIRATEN	32	0,59 %
Krapp, ÖDP	34	0,62 %
Dr. Tsakalidis, MBI	84	1,54 %
Scholle, Die PARTEI	78	1,43 %

3 Kreuz

	Anzahl	Prozent
Lewe, CDU	2.389	38,24 %
Dr. Jung, SPD	896	14,34 %
Todeskino, GRÜNE	2.333	37,34 %
Berens, FDP	164	2,62 %
Thoden, DIE LINKE	229	3,67 %
Kroos, PIRATEN	26	0,42 %
Krapp, ÖDP	31	0,50 %
Dr. Tsakalidis, MBI	86	1,38 %
Scholle, Die PARTEI	94	1,50 %

4 Piusallee

	Anzahl	Prozent
Lewe, CDU	2.342	39,59 %
Dr. Jung, SPD	872	14,74 %
Todeskino, GRÜNE	2.038	34,45 %
Berens, FDP	145	2,45 %
Thoden, DIE LINKE	255	4,31 %
Kroos, PIRATEN	32	0,54 %
Krapp, ÖDP	39	0,66 %
Dr. Tsakalidis, MBI	86	1,45 %
Scholle, Die PARTEI	106	1,79 %

5 Uppenberg

	Anzahl	Prozent
Lewe, CDU	1.730	37,55 %
Dr. Jung, SPD	759	16,47 %
Todeskino, GRÜNE	1.571	34,10 %
Berens, FDP	141	3,06 %
Thoden, DIE LINKE	186	4,04 %
Kroos, PIRATEN	17	0,37 %
Krapp, ÖDP	30	0,65 %
Dr. Tsakalidis, MBI	89	1,93 %
Scholle, Die PARTEI	84	1,82 %

6 Rumphorst

	Anzahl	Prozent
Lewe, CDU	2.060	37,97 %
Dr. Jung, SPD	933	17,20 %
Todeskino, GRÜNE	1.815	33,46 %
Berens, FDP	138	2,54 %
Thoden, DIE LINKE	198	3,65 %
Kroos, PIRATEN	37	0,68 %
Krapp, ÖDP	60	1,11 %
Dr. Tsakalidis, MBI	65	1,20 %
Scholle, Die PARTEI	119	2,19 %

7 Mauritz-Mitte

	Anzahl	Prozent
Lewe, CDU	2.012	37,66 %
Dr. Jung, SPD	782	14,64 %
Todeskino, GRÜNE	1.956	36,62 %
Berens, FDP	143	2,68 %
Thoden, DIE LINKE	220	4,12 %
Kroos, PIRATEN	22	0,41 %
Krapp, ÖDP	42	0,79 %
Dr. Tsakalidis, MBI	89	1,67 %
Scholle, Die PARTEI	76	1,42 %

8 Herz-Jesu

	Anzahl	Prozent
Lewe, CDU	1.694	32,70 %
Dr. Jung, SPD	725	14,00 %
Todeskino, GRÜNE	2.064	39,85 %
Berens, FDP	101	1,95 %
Thoden, DIE LINKE	286	5,52 %
Kroos, PIRATEN	33	0,64 %
Krapp, ÖDP	43	0,83 %
Dr. Tsakalidis, MBI	128	2,47 %
Scholle, Die PARTEI	106	2,05 %

9 Pluggendorf/Bahnhof

	Anzahl	Prozent
Lewe, CDU	1.509	28,39 %
Dr. Jung, SPD	812	15,27 %
Todeskino, GRÜNE	2.207	41,52 %
Berens, FDP	103	1,94 %
Thoden, DIE LINKE	347	6,53 %
Kroos, PIRATEN	40	0,75 %
Krapp, ÖDP	45	0,85 %
Dr. Tsakalidis, MBI	137	2,58 %
Scholle, Die PARTEI	116	2,18 %

10 Schützenhof/Hafen

	Anzahl	Prozent
Lewe, CDU	1.553	29,99 %
Dr. Jung, SPD	842	16,26 %
Todeskino, GRÜNE	2.044	39,47 %
Berens, FDP	116	2,24 %
Thoden, DIE LINKE	306	5,91 %
Kroos, PIRATEN	36	0,70 %
Krapp, ÖDP	41	0,79 %
Dr. Tsakalidis, MBI	121	2,34 %
Scholle, Die PARTEI	120	2,32 %

11 Geist/Pluggendorf

	Anzahl	Prozent
Lewe, CDU	1.850	35,00 %
Dr. Jung, SPD	891	16,86 %
Todeskino, GRÜNE	1.925	36,42 %
Berens, FDP	130	2,46 %
Thoden, DIE LINKE	212	4,01 %
Kroos, PIRATEN	37	0,70 %
Krapp, ÖDP	59	1,12 %
Dr. Tsakalidis, MBI	78	1,48 %
Scholle, Die PARTEI	103	1,95 %

12 Aaseestadt

	Anzahl	Prozent
Lewe, CDU	2.421	41,96 %
Dr. Jung, SPD	1.012	17,54 %
Todeskino, GRÜNE	1.738	30,12 %
Berens, FDP	152	2,63 %
Thoden, DIE LINKE	188	3,26 %
Kroos, PIRATEN	16	0,28 %
Krapp, ÖDP	32	0,55 %
Dr. Tsakalidis, MBI	95	1,65 %
Scholle, Die PARTEI	116	2,01 %

13 Düesberg

	Anzahl	Prozent
Lewe, CDU	2.260	44,06 %
Dr. Jung, SPD	869	16,94 %
Todeskino, GRÜNE	1.428	27,84 %
Berens, FDP	157	3,06 %
Thoden, DIE LINKE	168	3,28 %
Kroos, PIRATEN	33	0,64 %
Krapp, ÖDP	47	0,92 %
Dr. Tsakalidis, MBI	59	1,15 %
Scholle, Die PARTEI	108	2,11 %

14 Kinderhaus-West

	Anzahl	Prozent
Lewe, CDU	1.589	46,93 %
Dr. Jung, SPD	704	20,79 %
Todeskino, GRÜNE	777	22,95 %
Berens, FDP	92	2,72 %
Thoden, DIE LINKE	117	3,46 %
Kroos, PIRATEN	18	0,53 %
Krapp, ÖDP	22	0,65 %
Dr. Tsakalidis, MBI	34	1,00 %
Scholle, Die PARTEI	33	0,97 %

15 Kinderhaus-Ost/Sprakel

	Anzahl	Prozent
Lewe, CDU	2.471	53,09 %
Dr. Jung, SPD	768	16,50 %
Todeskino, GRÜNE	975	20,95 %
Berens, FDP	157	3,37 %
Thoden, DIE LINKE	131	2,81 %
Kroos, PIRATEN	19	0,41 %
Krapp, ÖDP	27	0,58 %
Dr. Tsakalidis, MBI	34	0,73 %
Scholle, Die PARTEI	72	1,55 %

16 Coerde

	Anzahl	Prozent
Lewe, CDU	1.217	45,01 %
Dr. Jung, SPD	544	20,12 %
Todeskino, GRÜNE	604	22,34 %
Berens, FDP	64	2,37 %
Thoden, DIE LINKE	139	5,14 %
Kroos, PIRATEN	18	0,67 %
Krapp, ÖDP	26	0,96 %
Dr. Tsakalidis, MBI	34	1,26 %
Scholle, Die PARTEI	58	2,14 %

17 Gelmer/Dyckburg

	Anzahl	Prozent
Lewe, CDU	2.318	50,22 %
Dr. Jung, SPD	594	12,87 %
Todeskino, GRÜNE	1.224	26,52 %
Berens, FDP	173	3,75 %
Thoden, DIE LINKE	113	2,45 %
Kroos, PIRATEN	40	0,87 %
Krapp, ÖDP	33	0,71 %
Dr. Tsakalidis, MBI	46	1,00 %
Scholle, Die PARTEI	75	1,62 %

18 Handorf

	Anzahl	Prozent
Lewe, CDU	2.483	55,94 %
Dr. Jung, SPD	623	14,03 %
Todeskino, GRÜNE	928	20,91 %
Berens, FDP	173	3,90 %
Thoden, DIE LINKE	87	1,96 %
Kroos, PIRATEN	33	0,74 %
Krapp, ÖDP	36	0,81 %
Dr. Tsakalidis, MBI	19	0,43 %
Scholle, Die PARTEI	57	1,28 %

19 Mauritz-Ost

	Anzahl	Prozent
Lewe, CDU	2.089	48,36 %
Dr. Jung, SPD	676	15,65 %
Todeskino, GRÜNE	1.166	26,99 %
Berens, FDP	134	3,10 %
Thoden, DIE LINKE	101	2,34 %
Kroos, PIRATEN	32	0,74 %
Krapp, ÖDP	28	0,65 %
Dr. Tsakalidis, MBI	42	0,97 %
Scholle, Die PARTEI	52	1,20 %

20 Gremmendorf

	Anzahl	Prozent
Lewe, CDU	2.398	49,21 %
Dr. Jung, SPD	838	17,20 %
Todeskino, GRÜNE	1.080	22,16 %
Berens, FDP	213	4,37 %
Thoden, DIE LINKE	128	2,63 %
Kroos, PIRATEN	42	0,86 %
Krapp, ÖDP	23	0,47 %
Dr. Tsakalidis, MBI	72	1,48 %
Scholle, Die PARTEI	79	1,62 %

21 Wolbeck

	Anzahl	Prozent
Lewe, CDU	2.869	57,75 %
Dr. Jung, SPD	732	14,73 %
Todeskino, GRÜNE	904	18,20 %
Berens, FDP	236	4,75 %
Thoden, DIE LINKE	79	1,59 %
Kroos, PIRATEN	35	0,70 %
Krapp, ÖDP	26	0,52 %
Dr. Tsakalidis, MBI	30	0,60 %
Scholle, Die PARTEI	57	1,15 %

22 Angelmodde

	Anzahl	Prozent
Lewe, CDU	2.331	52,95 %
Dr. Jung, SPD	696	15,81 %
Todeskino, GRÜNE	869	19,74 %
Berens, FDP	167	3,79 %
Thoden, DIE LINKE	121	2,75 %
Kroos, PIRATEN	41	0,93 %
Krapp, ÖDP	51	1,16 %
Dr. Tsakalidis, MBI	41	0,93 %
Scholle, Die PARTEI	85	1,93 %

23 Berg Fidel

	Anzahl	Prozent
Lewe, CDU	2.076	51,48 %
Dr. Jung, SPD	802	19,89 %
Todeskino, GRÜNE	717	17,78 %
Berens, FDP	138	3,42 %
Thoden, DIE LINKE	111	2,75 %
Kroos, PIRATEN	21	0,52 %
Krapp, ÖDP	30	0,74 %
Dr. Tsakalidis, MBI	63	1,56 %
Scholle, Die PARTEI	75	1,86 %

24 Hiltrup-Ost

	Anzahl	Prozent
Lewe, CDU	2.204	54,37 %
Dr. Jung, SPD	831	20,50 %
Todeskino, GRÜNE	653	16,11 %
Berens, FDP	125	3,08 %
Thoden, DIE LINKE	98	2,42 %
Kroos, PIRATEN	34	0,84 %
Krapp, ÖDP	21	0,52 %
Dr. Tsakalidis, MBI	32	0,79 %
Scholle, Die PARTEI	56	1,38 %

25 Hiltrup-Mitte

	Anzahl	Prozent
Lewe, CDU	2.471	55,90 %
Dr. Jung, SPD	820	18,55 %
Todeskino, GRÜNE	746	16,88 %
Berens, FDP	142	3,21 %
Thoden, DIE LINKE	91	2,06 %
Kroos, PIRATEN	24	0,54 %
Krapp, ÖDP	31	0,70 %
Dr. Tsakalidis, MBI	26	0,59 %
Scholle, Die PARTEI	69	1,56 %

26 Amelsbüren

	Anzahl	Prozent
Lewe, CDU	2.394	58,46 %
Dr. Jung, SPD	676	16,51 %
Todeskino, GRÜNE	659	16,09 %
Berens, FDP	143	3,49 %
Thoden, DIE LINKE	87	2,12 %
Kroos, PIRATEN	20	0,49 %
Krapp, ÖDP	32	0,78 %
Dr. Tsakalidis, MBI	29	0,71 %
Scholle, Die PARTEI	55	1,34 %

27 Albachten

	Anzahl	Prozent
Lewe, CDU	1.985	51,07 %
Dr. Jung, SPD	774	19,91 %
Todeskino, GRÜNE	763	19,63 %
Berens, FDP	150	3,86 %
Thoden, DIE LINKE	81	2,08 %
Kroos, PIRATEN	33	0,85 %
Krapp, ÖDP	26	0,67 %
Dr. Tsakalidis, MBI	27	0,69 %
Scholle, Die PARTEI	48	1,23 %

28 Mecklenbeck

	Anzahl	Prozent
Lewe, CDU	2.012	49,03 %
Dr. Jung, SPD	712	17,35 %
Todeskino, GRÜNE	1.050	25,58 %
Berens, FDP	91	2,22 %
Thoden, DIE LINKE	100	2,44 %
Kroos, PIRATEN	14	0,34 %
Krapp, ÖDP	25	0,61 %
Dr. Tsakalidis, MBI	39	0,95 %
Scholle, Die PARTEI	61	1,49 %

29 Roxel

	Anzahl	Prozent
Lewe, CDU	2.317	54,66 %
Dr. Jung, SPD	766	18,07 %
Todeskino, GRÜNE	791	18,66 %
Berens, FDP	116	2,74 %
Thoden, DIE LINKE	105	2,48 %
Kroos, PIRATEN	31	0,73 %
Krapp, ÖDP	28	0,66 %
Dr. Tsakalidis, MBI	27	0,64 %
Scholle, Die PARTEI	58	1,37 %

30 Sentrup

	Anzahl	Prozent
Lewe, CDU	1.877	38,19 %
Dr. Jung, SPD	719	14,63 %
Todeskino, GRÜNE	1.803	36,68 %
Berens, FDP	168	3,42 %
Thoden, DIE LINKE	169	3,44 %
Kroos, PIRATEN	16	0,33 %
Krapp, ÖDP	47	0,96 %
Dr. Tsakalidis, MBI	57	1,16 %
Scholle, Die PARTEI	59	1,20 %

31 Gievenbeck-Süd

	Anzahl	Prozent
Lewe, CDU	1.744	41,22 %
Dr. Jung, SPD	662	15,65 %
Todeskino, GRÜNE	1.394	32,95 %
Berens, FDP	137	3,24 %
Thoden, DIE LINKE	134	3,17 %
Kroos, PIRATEN	21	0,50 %
Krapp, ÖDP	29	0,69 %
Dr. Tsakalidis, MBI	41	0,97 %
Scholle, Die PARTEI	69	1,63 %

32 Gievenbeck-Nord

	Anzahl	Prozent
Lewe, CDU	1.623	40,29 %
Dr. Jung, SPD	691	17,15 %
Todeskino, GRÜNE	1.221	30,31 %
Berens, FDP	126	3,13 %
Thoden, DIE LINKE	150	3,72 %
Kroos, PIRATEN	23	0,57 %
Krapp, ÖDP	40	0,99 %
Dr. Tsakalidis, MBI	60	1,49 %
Scholle, Die PARTEI	94	2,33 %

33 Nienberge

	Anzahl	Prozent
Lewe, CDU	2.213	54,55 %
Dr. Jung, SPD	679	16,74 %
Todeskino, GRÜNE	793	19,55 %
Berens, FDP	153	3,77 %
Thoden, DIE LINKE	92	2,27 %
Kroos, PIRATEN	20	0,49 %
Krapp, ÖDP	18	0,44 %
Dr. Tsakalidis, MBI	30	0,74 %
Scholle, Die PARTEI	59	1,45 %

Übersicht Wahlbezirke

Zusammenstellung der Ergebnisse nach Wahlbezirken

Wahlbezirk	Stand	Wahlberechtigte	Wähler/innen	gültig	Lewe, CDU	Dr. Jung, SPD	Todeskino, GRÜNE	Berens, FDP	Thoden, DIE LINKE	Kroos, PIRATEN	Krapp, ÖDP	Dr. Tsakalidis, MBI	Scholle, Die PARTEI
1 Altstadt	10 von 10	7.717	67,79 %	99,43 %	**42,91 %**	13,02 %	33,51 %	2,83 %	3,54 %	0,42 %	0,71 %	1,44 %	1,62 %
2 Schloss	9 von 9	8.419	65,20 %	99,13 %	**38,30 %**	14,57 %	36,74 %	2,76 %	3,44 %	0,59 %	0,62 %	1,54 %	1,43 %
3 Kreuz	10 von 10	8.508	73,72 %	99,62 %	**38,24 %**	14,34 %	37,34 %	2,62 %	3,67 %	0,42 %	0,50 %	1,38 %	1,50 %
4 Piusallee	10 von 10	8.489	70,09 %	99,41 %	**39,59 %**	14,74 %	34,45 %	2,45 %	4,31 %	0,54 %	0,66 %	1,45 %	1,79 %
5 Uppenberg	8 von 8	7.710	60,22 %	99,22 %	**37,55 %**	16,47 %	34,10 %	3,06 %	4,04 %	0,37 %	0,65 %	1,93 %	1,82 %
6 Rumphorst	9 von 9	7.928	68,83 %	99,41 %	**37,97 %**	17,20 %	33,46 %	2,54 %	3,65 %	0,68 %	1,11 %	1,20 %	2,19 %
7 Mauritz-Mitte	9 von 9	7.425	72,27 %	99,55 %	**37,66 %**	14,64 %	36,62 %	2,68 %	4,12 %	0,41 %	0,79 %	1,67 %	1,42 %
8 Herz-Jesu	8 von 8	7.820	66,60 %	99,46 %	32,70 %	14,00 %	**39,85 %**	1,95 %	5,52 %	0,64 %	0,83 %	2,47 %	2,05 %
9 Pluggendorf/Bahnhof	9 von 9	8.187	65,21 %	99,57 %	28,39 %	15,27 %	**41,52 %**	1,94 %	6,53 %	0,75 %	0,85 %	2,58 %	2,18 %
10 Schützenhof/Hafen	10 von 10	8.288	62,75 %	99,58 %	29,99 %	16,26 %	**39,47 %**	2,24 %	5,91 %	0,70 %	0,79 %	2,34 %	2,32 %
11 Geist/ Pluggendorf	8 von 8	8.277	64,17 %	99,51 %	35,00 %	16,86 %	**36,42 %**	2,46 %	4,01 %	0,70 %	1,12 %	1,48 %	1,95 %
12 Aaseestadt	9 von 9	8.646	67,05 %	99,53 %	**41,96 %**	17,54 %	30,12 %	2,63 %	3,26 %	0,28 %	0,55 %	1,65 %	2,01 %
13 Düesberg	8 von 8	7.970	64,81 %	99,30 %	**44,06 %**	16,94 %	27,84 %	3,06 %	3,28 %	0,64 %	0,92 %	1,15 %	2,11 %

Wahlbezirk	Stand	Wahlberechtigte	Wähler/innen	gültig	Lewe, CDU	Dr. Jung, SPD	Todeskino, GRÜNE	Berens, FDP	Thoden, DIE LINKE	Kroos, PIRATEN	Krapp, ÖDP	Dr. Tsakalidis, MBI	Scholle, Die PARTEI
14 Kinderhaus-West	8 von 8	6.624	51,77 %	98,75 %	**46,93 %**	20,79 %	22,95 %	2,72 %	3,46 %	0,53 %	0,65 %	1,00 %	0,97 %
15 Kinderhaus-Ost/ Sprakel	9 von 9	7.914	59,22 %	99,30 %	**53,09 %**	16,50 %	20,95 %	3,37 %	2,81 %	0,41 %	0,58 %	0,73 %	1,55 %
16 Coerde	8 von 8	7.109	38,66 %	98,40 %	**45,01 %**	20,12 %	22,34 %	2,37 %	5,14 %	0,67 %	0,96 %	1,26 %	2,14 %
17 Gelmer/Dyckburg	8 von 8	6.651	69,87 %	99,33 %	**50,22 %**	12,87 %	26,52 %	3,75 %	2,45 %	0,87 %	0,71 %	1,00 %	1,62 %
18 Handorf	7 von 7	6.638	67,43 %	99,17 %	**55,94 %**	14,03 %	20,91 %	3,90 %	1,96 %	0,74 %	0,81 %	0,43 %	1,28 %
19 Mauritz-Ost	6 von 6	6.573	66,06 %	99,49 %	**48,36 %**	15,65 %	26,99 %	3,10 %	2,34 %	0,74 %	0,65 %	0,97 %	1,20 %
20 Gremmendorf	8 von 8	7.516	65,29 %	99,31 %	**49,21 %**	17,20 %	22,16 %	4,37 %	2,63 %	0,86 %	0,47 %	1,48 %	1,62 %
21 Wolbeck	8 von 8	7.728	64,82 %	99,18 %	**57,75 %**	14,73 %	18,20 %	4,75 %	1,59 %	0,70 %	0,52 %	0,60 %	1,15 %
22 Angelmodde	9 von 9	7.772	57,28 %	98,88 %	**52,95 %**	15,81 %	19,74 %	3,79 %	2,75 %	0,93 %	1,16 %	0,93 %	1,93 %
23 Berg Fidel	10 von 10	7.933	51,38 %	98,95 %	**51,48 %**	19,89 %	17,78 %	3,42 %	2,75 %	0,52 %	0,74 %	1,56 %	1,86 %
24 Hiltrup-Ost	7 von 7	6.818	60,08 %	98,97 %	**54,37 %**	20,50 %	16,11 %	3,08 %	2,42 %	0,84 %	0,52 %	0,79 %	1,38 %
25 Hiltrup-Mitte	8 von 8	7.935	56,31 %	98,93 %	**55,90 %**	18,55 %	16,88 %	3,21 %	2,06 %	0,54 %	0,70 %	0,59 %	1,56 %
26 Amelsbüren	7 von 7	7.311	56,53 %	99,08 %	**58,46 %**	16,51 %	16,09 %	3,49 %	2,12 %	0,49 %	0,78 %	0,71 %	1,34 %

Wahlbezirk	Stand	Wahlberechtigte	Wähler/innen	gültig	Lewe, CDU	Dr. Jung, SPD	Todeskino, GRÜNE	Berens, FDP	Thoden, DIE LINKE	Kroos, PIRATEN	Krapp, ÖDP	Dr. Tsakalidis, MBI	Scholle, Die PARTEI
27 Albachten	6 von 6	6.352	61,73 %	99,13 %	**51,07 %**	19,91 %	19,63 %	3,86 %	2,08 %	0,85 %	0,67 %	0,69 %	1,23 %
28 Mecklenbeck	7 von 7	6.640	62,35 %	99,13 %	**49,03 %**	17,35 %	25,58 %	2,22 %	2,44 %	0,34 %	0,61 %	0,95 %	1,49 %
29 Roxel	8 von 8	7.103	60,35 %	98,88 %	**54,66 %**	18,07 %	18,66 %	2,74 %	2,48 %	0,73 %	0,66 %	0,64 %	1,37 %
30 Sentrup	8 von 8	7.377	66,86 %	99,66 %	**38,19 %**	14,63 %	36,68 %	3,42 %	3,44 %	0,33 %	0,96 %	1,16 %	1,20 %
31 Gievenbeck-Süd	6 von 6	6.729	63,22 %	99,46 %	**41,22 %**	15,65 %	32,95 %	3,24 %	3,17 %	0,50 %	0,69 %	0,97 %	1,63 %
32 Gievenbeck-Nord	8 von 8	6.680	60,90 %	99,02 %	**40,29 %**	17,15 %	30,31 %	3,13 %	3,72 %	0,57 %	0,99 %	1,49 %	2,33 %
33 Nienberge	7 von 7	6.402	63,95 %	99,10 %	**54,55 %**	16,74 %	19,55 %	3,77 %	2,27 %	0,49 %	0,44 %	0,74 %	1,45 %
Stadt Münster	270 von 270	247.189	62,95 %	99,27 %	**44,55 %**	16,30 %	28,47 %	3,03 %	3,37 %	0,59 %	0,74 %	1,28 %	1,67 %

Stimmbezirke
011 - Jüdefelderstraße

	Anzahl	Prozent
Lewe, CDU	142	31,07 %
Dr. Jung, SPD	75	16,41 %
Todeskino, GRÜNE	175	38,29 %
Berens, FDP	12	2,63 %
Thoden, DIE LINKE	29	6,35 %
Kroos, PIRATEN	3	0,66 %
Krapp, ÖDP	4	0,88 %
Dr. Tsakalidis, MBI	5	1,09 %
Scholle, Die PARTEI	12	2,63 %

012 - Spiekerhof

	Anzahl	Prozent
Lewe, CDU	131	44,11 %
Dr. Jung, SPD	43	14,48 %
Todeskino, GRÜNE	93	31,31 %
Berens, FDP	5	1,68 %
Thoden, DIE LINKE	9	3,03 %
Kroos, PIRATEN	0	0,00 %
Krapp, ÖDP	3	1,01 %
Dr. Tsakalidis, MBI	6	2,02 %
Scholle, Die PARTEI	7	2,36 %

013 - Sonnenstraße

	Anzahl	Prozent
Lewe, CDU	185	45,79 %
Dr. Jung, SPD	38	9,41 %
Todeskino, GRÜNE	146	36,14 %
Berens, FDP	6	1,49 %
Thoden, DIE LINKE	10	2,48 %
Kroos, PIRATEN	1	0,25 %
Krapp, ÖDP	1	0,25 %
Dr. Tsakalidis, MBI	5	1,24 %
Scholle, Die PARTEI	12	2,97 %

014 - Prinzipalmarkt

	Anzahl	Prozent
Lewe, CDU	198	39,84 %
Dr. Jung, SPD	59	11,87 %
Todeskino, GRÜNE	178	35,81 %
Berens, FDP	19	3,82 %
Thoden, DIE LINKE	15	3,02 %
Kroos, PIRATEN	4	0,80 %
Krapp, ÖDP	5	1,01 %
Dr. Tsakalidis, MBI	12	2,41 %
Scholle, Die PARTEI	7	1,41 %

015 - Aegidii

	Anzahl	Prozent
Lewe, CDU	178	41,40 %
Dr. Jung, SPD	50	11,63 %
Todeskino, GRÜNE	161	37,44 %
Berens, FDP	10	2,33 %
Thoden, DIE LINKE	14	3,26 %
Kroos, PIRATEN	2	0,47 %
Krapp, ÖDP	3	0,70 %
Dr. Tsakalidis, MBI	4	0,93 %
Scholle, Die PARTEI	8	1,86 %

016 - Überwasser

	Anzahl	Prozent
Lewe, CDU	140	32,86 %
Dr. Jung, SPD	66	15,49 %
Todeskino, GRÜNE	163	38,26 %
Berens, FDP	15	3,52 %
Thoden, DIE LINKE	21	4,93 %
Kroos, PIRATEN	3	0,70 %
Krapp, ÖDP	4	0,94 %
Dr. Tsakalidis, MBI	6	1,41 %
Scholle, Die PARTEI	8	1,88 %

021 - Kapuzinerstraße

	Anzahl	Prozent
Lewe, CDU	261	34,30 %
Dr. Jung, SPD	106	13,93 %
Todeskino, GRÜNE	293	38,50 %
Berens, FDP	18	2,37 %
Thoden, DIE LINKE	39	5,12 %
Kroos, PIRATEN	11	1,45 %
Krapp, ÖDP	1	0,13 %
Dr. Tsakalidis, MBI	17	2,23 %
Scholle, Die PARTEI	15	1,97 %

022 - Marientalstraße

	Anzahl	Prozent
Lewe, CDU	74	25,78 %
Dr. Jung, SPD	42	14,63 %
Todeskino, GRÜNE	135	47,04 %
Berens, FDP	5	1,74 %
Thoden, DIE LINKE	14	4,88 %
Kroos, PIRATEN	2	0,70 %
Krapp, ÖDP	2	0,70 %
Dr. Tsakalidis, MBI	8	2,79 %
Scholle, Die PARTEI	5	1,74 %

023 - Schulstraße

	Anzahl	Prozent
Lewe, CDU	203	35,30 %
Dr. Jung, SPD	85	14,78 %
Todeskino, GRÜNE	221	38,43 %
Berens, FDP	15	2,61 %
Thoden, DIE LINKE	23	4,00 %
Kroos, PIRATEN	2	0,35 %
Krapp, ÖDP	5	0,87 %
Dr. Tsakalidis, MBI	9	1,57 %
Scholle, Die PARTEI	12	2,09 %

024 - Schloss

	Anzahl	Prozent
Lewe, CDU	232	42,18 %
Dr. Jung, SPD	81	14,73 %
Todeskino, GRÜNE	191	34,73 %
Berens, FDP	19	3,45 %
Thoden, DIE LINKE	14	2,55 %
Kroos, PIRATEN	3	0,55 %
Krapp, ÖDP	5	0,91 %
Dr. Tsakalidis, MBI	5	0,91 %
Scholle, Die PARTEI	0	0,00 %

025 - Wilhelmstraße

	Anzahl	Prozent
Lewe, CDU	150	35,05 %
Dr. Jung, SPD	68	15,89 %
Todeskino, GRÜNE	159	37,15 %
Berens, FDP	12	2,80 %
Thoden, DIE LINKE	20	4,67 %
Kroos, PIRATEN	2	0,47 %
Krapp, ÖDP	2	0,47 %
Dr. Tsakalidis, MBI	5	1,17 %
Scholle, Die PARTEI	10	2,34 %

031 - Finkenstraße

	Anzahl	Prozent
Lewe, CDU	301	40,51 %
Dr. Jung, SPD	110	14,80 %
Todeskino, GRÜNE	266	35,80 %
Berens, FDP	24	3,23 %
Thoden, DIE LINKE	14	1,88 %
Kroos, PIRATEN	5	0,67 %
Krapp, ÖDP	1	0,13 %
Dr. Tsakalidis, MBI	13	1,75 %
Scholle, Die PARTEI	9	1,21 %

032 - Tannenbergstraße

	Anzahl	Prozent
Lewe, CDU	124	26,33 %
Dr. Jung, SPD	71	15,07 %
Todeskino, GRÜNE	221	46,92 %
Berens, FDP	12	2,55 %
Thoden, DIE LINKE	24	5,10 %
Kroos, PIRATEN	3	0,64 %
Krapp, ÖDP	3	0,64 %
Dr. Tsakalidis, MBI	6	1,27 %
Scholle, Die PARTEI	7	1,49 %

033 - Siverdesstraße

	Anzahl	Prozent
Lewe, CDU	136	27,76 %
Dr. Jung, SPD	70	14,29 %
Todeskino, GRÜNE	206	42,04 %
Berens, FDP	12	2,45 %
Thoden, DIE LINKE	35	7,14 %
Kroos, PIRATEN	4	0,82 %
Krapp, ÖDP	0	0,00 %
Dr. Tsakalidis, MBI	13	2,65 %
Scholle, Die PARTEI	14	2,86 %

034 - Coerdestraße

	Anzahl	Prozent
Lewe, CDU	175	38,29 %
Dr. Jung, SPD	64	14,00 %
Todeskino, GRÜNE	173	37,86 %
Berens, FDP	12	2,63 %
Thoden, DIE LINKE	15	3,28 %
Kroos, PIRATEN	1	0,22 %
Krapp, ÖDP	3	0,66 %
Dr. Tsakalidis, MBI	7	1,53 %
Scholle, Die PARTEI	7	1,53 %

035 - Hoyastraße

	Anzahl	Prozent
Lewe, CDU	270	40,85 %
Dr. Jung, SPD	88	13,31 %
Todeskino, GRÜNE	239	36,16 %
Berens, FDP	15	2,27 %
Thoden, DIE LINKE	23	3,48 %
Kroos, PIRATEN	1	0,15 %
Krapp, ÖDP	5	0,76 %
Dr. Tsakalidis, MBI	8	1,21 %
Scholle, Die PARTEI	12	1,82 %

036 - Gertrudenstraße

	Anzahl	Prozent
Lewe, CDU	234	41,42 %
Dr. Jung, SPD	85	15,04 %
Todeskino, GRÜNE	194	34,34 %
Berens, FDP	11	1,95 %
Thoden, DIE LINKE	20	3,54 %
Kroos, PIRATEN	1	0,18 %
Krapp, ÖDP	7	1,24 %
Dr. Tsakalidis, MBI	7	1,24 %
Scholle, Die PARTEI	6	1,06 %

041 - Holsteiner Straße

	Anzahl	Prozent
Lewe, CDU	179	38,58 %
Dr. Jung, SPD	71	15,30 %
Todeskino, GRÜNE	156	33,62 %
Berens, FDP	19	4,09 %
Thoden, DIE LINKE	22	4,74 %
Kroos, PIRATEN	2	0,43 %
Krapp, ÖDP	4	0,86 %
Dr. Tsakalidis, MBI	4	0,86 %
Scholle, Die PARTEI	7	1,51 %

042 - Staufenstraße

	Anzahl	Prozent
Lewe, CDU	167	32,68 %
Dr. Jung, SPD	65	12,72 %
Todeskino, GRÜNE	208	40,70 %
Berens, FDP	9	1,76 %
Thoden, DIE LINKE	34	6,65 %
Kroos, PIRATEN	1	0,20 %
Krapp, ÖDP	6	1,17 %
Dr. Tsakalidis, MBI	5	0,98 %
Scholle, Die PARTEI	16	3,13 %

043 - Overbergstraße

	Anzahl	Prozent
Lewe, CDU	91	24,27 %
Dr. Jung, SPD	51	13,60 %
Todeskino, GRÜNE	176	46,93 %
Berens, FDP	4	1,07 %
Thoden, DIE LINKE	30	8,00 %
Kroos, PIRATEN	4	1,07 %
Krapp, ÖDP	3	0,80 %
Dr. Tsakalidis, MBI	10	2,67 %
Scholle, Die PARTEI	6	1,60 %

044 - Landeshaus

	Anzahl	Prozent
Lewe, CDU	218	40,00 %
Dr. Jung, SPD	74	13,58 %
Todeskino, GRÜNE	189	34,68 %
Berens, FDP	16	2,94 %
Thoden, DIE LINKE	18	3,30 %
Kroos, PIRATEN	5	0,92 %
Krapp, ÖDP	5	0,92 %
Dr. Tsakalidis, MBI	9	1,65 %
Scholle, Die PARTEI	11	2,02 %

045 - Zeppelinstraße

	Anzahl	Prozent
Lewe, CDU	174	34,25 %
Dr. Jung, SPD	67	13,19 %
Todeskino, GRÜNE	179	35,24 %
Berens, FDP	11	2,17 %
Thoden, DIE LINKE	46	9,06 %
Kroos, PIRATEN	6	1,18 %
Krapp, ÖDP	2	0,39 %
Dr. Tsakalidis, MBI	12	2,36 %
Scholle, Die PARTEI	11	2,17 %

046 - Gartenstraße

	Anzahl	Prozent
Lewe, CDU	308	42,54 %
Dr. Jung, SPD	108	14,92 %
Todeskino, GRÜNE	227	31,35 %
Berens, FDP	18	2,49 %
Thoden, DIE LINKE	25	3,45 %
Kroos, PIRATEN	6	0,83 %
Krapp, ÖDP	3	0,41 %
Dr. Tsakalidis, MBI	9	1,24 %
Scholle, Die PARTEI	20	2,76 %

051 - Salzmannstraße

	Anzahl	Prozent
Lewe, CDU	132	31,28 %
Dr. Jung, SPD	86	20,38 %
Todeskino, GRÜNE	132	31,28 %
Berens, FDP	12	2,84 %
Thoden, DIE LINKE	30	7,11 %
Kroos, PIRATEN	4	0,95 %
Krapp, ÖDP	3	0,71 %
Dr. Tsakalidis, MBI	11	2,61 %
Scholle, Die PARTEI	12	2,84 %

052 - Nevinghoff/Flandernstraße

	Anzahl	Prozent
Lewe, CDU	139	35,10 %
Dr. Jung, SPD	55	13,89 %
Todeskino, GRÜNE	142	35,86 %
Berens, FDP	18	4,55 %
Thoden, DIE LINKE	16	4,04 %
Kroos, PIRATEN	1	0,25 %
Krapp, ÖDP	5	1,26 %
Dr. Tsakalidis, MBI	11	2,78 %
Scholle, Die PARTEI	9	2,27 %

053 - Uppenkampstiege

	Anzahl	Prozent
Lewe, CDU	202	47,53 %
Dr. Jung, SPD	57	13,41 %
Todeskino, GRÜNE	131	30,82 %
Berens, FDP	10	2,35 %
Thoden, DIE LINKE	13	3,06 %
Kroos, PIRATEN	0	0,00 %
Krapp, ÖDP	2	0,47 %
Dr. Tsakalidis, MBI	5	1,18 %
Scholle, Die PARTEI	5	1,18 %

054 - Kinderhauser Straße

	Anzahl	Prozent
Lewe, CDU	230	33,00 %
Dr. Jung, SPD	115	16,50 %
Todeskino, GRÜNE	249	35,72 %
Berens, FDP	28	4,02 %
Thoden, DIE LINKE	39	5,60 %
Kroos, PIRATEN	3	0,43 %
Krapp, ÖDP	1	0,14 %
Dr. Tsakalidis, MBI	17	2,44 %
Scholle, Die PARTEI	15	2,15 %

055 - Dreizehnerstraße

	Anzahl	Prozent
Lewe, CDU	148	31,49 %
Dr. Jung, SPD	79	16,81 %
Todeskino, GRÜNE	178	37,87 %
Berens, FDP	14	2,98 %
Thoden, DIE LINKE	23	4,89 %
Kroos, PIRATEN	4	0,85 %
Krapp, ÖDP	3	0,64 %
Dr. Tsakalidis, MBI	10	2,13 %
Scholle, Die PARTEI	11	2,34 %

061 - Hoppengarten

	Anzahl	Prozent
Lewe, CDU	261	41,36 %
Dr. Jung, SPD	73	11,57 %
Todeskino, GRÜNE	218	34,55 %
Berens, FDP	22	3,49 %
Thoden, DIE LINKE	20	3,17 %
Kroos, PIRATEN	4	0,63 %
Krapp, ÖDP	14	2,22 %
Dr. Tsakalidis, MBI	4	0,63 %
Scholle, Die PARTEI	15	2,38 %

062 - Pötterhoek

	Anzahl	Prozent
Lewe, CDU	190	36,75 %
Dr. Jung, SPD	95	18,38 %
Todeskino, GRÜNE	171	33,08 %
Berens, FDP	12	2,32 %
Thoden, DIE LINKE	25	4,84 %
Kroos, PIRATEN	2	0,39 %
Krapp, ÖDP	1	0,19 %
Dr. Tsakalidis, MBI	6	1,16 %
Scholle, Die PARTEI	15	2,90 %

063 - Ostmarkstraße

	Anzahl	Prozent
Lewe, CDU	178	29,97 %
Dr. Jung, SPD	108	18,18 %
Todeskino, GRÜNE	217	36,53 %
Berens, FDP	20	3,37 %
Thoden, DIE LINKE	33	5,56 %
Kroos, PIRATEN	4	0,67 %
Krapp, ÖDP	8	1,35 %
Dr. Tsakalidis, MBI	10	1,68 %
Scholle, Die PARTEI	16	2,69 %

064 - Mecklenburger Straße

	Anzahl	Prozent
Lewe, CDU	116	32,77 %
Dr. Jung, SPD	63	17,80 %
Todeskino, GRÜNE	126	35,59 %
Berens, FDP	10	2,82 %
Thoden, DIE LINKE	16	4,52 %
Kroos, PIRATEN	4	1,13 %
Krapp, ÖDP	2	0,56 %
Dr. Tsakalidis, MBI	7	1,98 %
Scholle, Die PARTEI	10	2,82 %

065 - Kösliner Straße

	Anzahl	Prozent
Lewe, CDU	184	38,82 %
Dr. Jung, SPD	81	17,09 %
Todeskino, GRÜNE	153	32,28 %
Berens, FDP	6	1,27 %
Thoden, DIE LINKE	26	5,49 %
Kroos, PIRATEN	5	1,05 %
Krapp, ÖDP	4	0,84 %
Dr. Tsakalidis, MBI	3	0,63 %
Scholle, Die PARTEI	12	2,53 %

066 - Rumphorstweg

	Anzahl	Prozent
Lewe, CDU	164	38,32 %
Dr. Jung, SPD	62	14,49 %
Todeskino, GRÜNE	162	37,85 %
Berens, FDP	6	1,40 %
Thoden, DIE LINKE	15	3,50 %
Kroos, PIRATEN	2	0,47 %
Krapp, ÖDP	3	0,70 %
Dr. Tsakalidis, MBI	4	0,93 %
Scholle, Die PARTEI	10	2,34 %

071 - Kirchstraße

	Anzahl	Prozent
Lewe, CDU	287	39,05 %
Dr. Jung, SPD	90	12,24 %
Todeskino, GRÜNE	289	39,32 %
Berens, FDP	11	1,50 %
Thoden, DIE LINKE	24	3,27 %
Kroos, PIRATEN	2	0,27 %
Krapp, ÖDP	7	0,95 %
Dr. Tsakalidis, MBI	13	1,77 %
Scholle, Die PARTEI	12	1,63 %

072 - Dechaneistraße

	Anzahl	Prozent
Lewe, CDU	186	38,51 %
Dr. Jung, SPD	78	16,15 %
Todeskino, GRÜNE	154	31,88 %
Berens, FDP	14	2,90 %
Thoden, DIE LINKE	22	4,55 %
Kroos, PIRATEN	2	0,41 %
Krapp, ÖDP	6	1,24 %
Dr. Tsakalidis, MBI	13	2,69 %
Scholle, Die PARTEI	8	1,66 %

073 - Prozessionsweg

	Anzahl	Prozent
Lewe, CDU	201	41,88 %
Dr. Jung, SPD	68	14,17 %
Todeskino, GRÜNE	154	32,08 %
Berens, FDP	17	3,54 %
Thoden, DIE LINKE	18	3,75 %
Kroos, PIRATEN	1	0,21 %
Krapp, ÖDP	8	1,67 %
Dr. Tsakalidis, MBI	6	1,25 %
Scholle, Die PARTEI	7	1,46 %

074 - Oststraße

	Anzahl	Prozent
Lewe, CDU	195	29,91 %
Dr. Jung, SPD	93	14,26 %
Todeskino, GRÜNE	271	41,56 %
Berens, FDP	17	2,61 %
Thoden, DIE LINKE	42	6,44 %
Kroos, PIRATEN	0	0,00 %
Krapp, ÖDP	3	0,46 %
Dr. Tsakalidis, MBI	13	1,99 %
Scholle, Die PARTEI	18	2,76 %

075 - Zumsandestraße

	Anzahl	Prozent
Lewe, CDU	179	32,37 %
Dr. Jung, SPD	79	14,29 %
Todeskino, GRÜNE	219	39,60 %
Berens, FDP	14	2,53 %
Thoden, DIE LINKE	28	5,06 %
Kroos, PIRATEN	4	0,72 %
Krapp, ÖDP	5	0,90 %
Dr. Tsakalidis, MBI	14	2,53 %
Scholle, Die PARTEI	11	1,99 %

081 - Mauritz-Lindenweg

	Anzahl	Prozent
Lewe, CDU	112	39,30 %
Dr. Jung, SPD	52	18,25 %
Todeskino, GRÜNE	96	33,68 %
Berens, FDP	3	1,05 %
Thoden, DIE LINKE	16	5,61 %
Kroos, PIRATEN	1	0,35 %
Krapp, ÖDP	0	0,00 %
Dr. Tsakalidis, MBI	2	0,70 %
Scholle, Die PARTEI	3	1,05 %

082 - Mindener Straße

	Anzahl	Prozent
Lewe, CDU	203	31,62 %
Dr. Jung, SPD	84	13,08 %
Todeskino, GRÜNE	273	42,52 %
Berens, FDP	12	1,87 %
Thoden, DIE LINKE	25	3,89 %
Kroos, PIRATEN	9	1,40 %
Krapp, ÖDP	7	1,09 %
Dr. Tsakalidis, MBI	17	2,65 %
Scholle, Die PARTEI	12	1,87 %

083 - Lambertistraße

	Anzahl	Prozent
Lewe, CDU	193	27,03 %
Dr. Jung, SPD	115	16,11 %
Todeskino, GRÜNE	278	38,94 %
Berens, FDP	21	2,94 %
Thoden, DIE LINKE	58	8,12 %
Kroos, PIRATEN	8	1,12 %
Krapp, ÖDP	7	0,98 %
Dr. Tsakalidis, MBI	16	2,24 %
Scholle, Die PARTEI	18	2,52 %

084 - Hansaplatz

	Anzahl	Prozent
Lewe, CDU	123	20,99 %
Dr. Jung, SPD	74	12,63 %
Todeskino, GRÜNE	287	48,98 %
Berens, FDP	10	1,71 %
Thoden, DIE LINKE	42	7,17 %
Kroos, PIRATEN	5	0,85 %
Krapp, ÖDP	2	0,34 %
Dr. Tsakalidis, MBI	17	2,90 %
Scholle, Die PARTEI	26	4,44 %

085 - Sophienstraße

	Anzahl	Prozent
Lewe, CDU	143	23,03 %
Dr. Jung, SPD	89	14,33 %
Todeskino, GRÜNE	282	45,41 %
Berens, FDP	15	2,42 %
Thoden, DIE LINKE	51	8,21 %
Kroos, PIRATEN	3	0,48 %
Krapp, ÖDP	10	1,61 %
Dr. Tsakalidis, MBI	17	2,74 %
Scholle, Die PARTEI	11	1,77 %

091 - Bahnhofstraße

	Anzahl	Prozent
Lewe, CDU	197	29,10 %
Dr. Jung, SPD	99	14,62 %
Todeskino, GRÜNE	265	39,14 %
Berens, FDP	14	2,07 %
Thoden, DIE LINKE	52	7,68 %
Kroos, PIRATEN	4	0,59 %
Krapp, ÖDP	6	0,89 %
Dr. Tsakalidis, MBI	17	2,51 %
Scholle, Die PARTEI	23	3,40 %

092 - Bremer Platz

	Anzahl	Prozent
Lewe, CDU	120	18,55 %
Dr. Jung, SPD	102	15,77 %
Todeskino, GRÜNE	303	46,83 %
Berens, FDP	11	1,70 %
Thoden, DIE LINKE	54	8,35 %
Kroos, PIRATEN	7	1,08 %
Krapp, ÖDP	7	1,08 %
Dr. Tsakalidis, MBI	20	3,09 %
Scholle, Die PARTEI	23	3,55 %

093 - Bremer Straße

	Anzahl	Prozent
Lewe, CDU	52	19,85 %
Dr. Jung, SPD	32	12,21 %
Todeskino, GRÜNE	115	43,89 %
Berens, FDP	4	1,53 %
Thoden, DIE LINKE	37	14,12 %
Kroos, PIRATEN	3	1,15 %
Krapp, ÖDP	1	0,38 %
Dr. Tsakalidis, MBI	11	4,20 %
Scholle, Die PARTEI	7	2,67 %

094 - Josef

	Anzahl	Prozent
Lewe, CDU	148	28,85 %
Dr. Jung, SPD	79	15,40 %
Todeskino, GRÜNE	208	40,55 %
Berens, FDP	9	1,75 %
Thoden, DIE LINKE	31	6,04 %
Kroos, PIRATEN	8	1,56 %
Krapp, ÖDP	3	0,58 %
Dr. Tsakalidis, MBI	10	1,95 %
Scholle, Die PARTEI	17	3,31 %

095 - Antoniuskirche

	Anzahl	Prozent
Lewe, CDU	163	28,15 %
Dr. Jung, SPD	90	15,54 %
Todeskino, GRÜNE	253	43,70 %
Berens, FDP	9	1,55 %
Thoden, DIE LINKE	42	7,25 %
Kroos, PIRATEN	4	0,69 %
Krapp, ÖDP	3	0,52 %
Dr. Tsakalidis, MBI	11	1,90 %
Scholle, Die PARTEI	4	0,69 %

101 - Zumbroockstraße

	Anzahl	Prozent
Lewe, CDU	110	23,91 %
Dr. Jung, SPD	75	16,30 %
Todeskino, GRÜNE	194	42,17 %
Berens, FDP	15	3,26 %
Thoden, DIE LINKE	29	6,30 %
Kroos, PIRATEN	6	1,30 %
Krapp, ÖDP	2	0,43 %
Dr. Tsakalidis, MBI	11	2,39 %
Scholle, Die PARTEI	18	3,91 %

102 - Hafen

	Anzahl	Prozent
Lewe, CDU	85	22,43 %
Dr. Jung, SPD	48	12,66 %
Todeskino, GRÜNE	188	49,60 %
Berens, FDP	8	2,11 %
Thoden, DIE LINKE	26	6,86 %
Kroos, PIRATEN	2	0,53 %
Krapp, ÖDP	1	0,26 %
Dr. Tsakalidis, MBI	9	2,37 %
Scholle, Die PARTEI	12	3,17 %

103 - Alfred-Krupp-Weg

	Anzahl	Prozent
Lewe, CDU	87	27,36 %
Dr. Jung, SPD	59	18,55 %
Todeskino, GRÜNE	121	38,05 %
Berens, FDP	10	3,14 %
Thoden, DIE LINKE	18	5,66 %
Kroos, PIRATEN	1	0,31 %
Krapp, ÖDP	2	0,63 %
Dr. Tsakalidis, MBI	8	2,52 %
Scholle, Die PARTEI	12	3,77 %

104 - Scheibenstraße

	Anzahl	Prozent
Lewe, CDU	127	29,40 %
Dr. Jung, SPD	71	16,44 %
Todeskino, GRÜNE	177	40,97 %
Berens, FDP	6	1,39 %
Thoden, DIE LINKE	26	6,02 %
Kroos, PIRATEN	2	0,46 %
Krapp, ÖDP	3	0,69 %
Dr. Tsakalidis, MBI	11	2,55 %
Scholle, Die PARTEI	9	2,08 %

105 - Dahlweg

	Anzahl	Prozent
Lewe, CDU	124	29,52 %
Dr. Jung, SPD	59	14,05 %
Todeskino, GRÜNE	166	39,52 %
Berens, FDP	10	2,38 %
Thoden, DIE LINKE	26	6,19 %
Kroos, PIRATEN	4	0,95 %
Krapp, ÖDP	8	1,90 %
Dr. Tsakalidis, MBI	8	1,90 %
Scholle, Die PARTEI	15	3,57 %

106 - Kronprinzenstraße

	Anzahl	Prozent
Lewe, CDU	162	30,39 %
Dr. Jung, SPD	87	16,32 %
Todeskino, GRÜNE	204	38,27 %
Berens, FDP	10	1,88 %
Thoden, DIE LINKE	38	7,13 %
Kroos, PIRATEN	4	0,75 %
Krapp, ÖDP	7	1,31 %
Dr. Tsakalidis, MBI	16	3,00 %
Scholle, Die PARTEI	5	0,94 %

107 - Herdingstraße

	Anzahl	Prozent
Lewe, CDU	104	30,41 %
Dr. Jung, SPD	61	17,84 %
Todeskino, GRÜNE	124	36,26 %
Berens, FDP	7	2,05 %
Thoden, DIE LINKE	24	7,02 %
Kroos, PIRATEN	2	0,58 %
Krapp, ÖDP	3	0,88 %
Dr. Tsakalidis, MBI	9	2,63 %
Scholle, Die PARTEI	8	2,34 %

111 - Goebenstraße

	Anzahl	Prozent
Lewe, CDU	217	29,77 %
Dr. Jung, SPD	124	17,01 %
Todeskino, GRÜNE	290	39,78 %
Berens, FDP	17	2,33 %
Thoden, DIE LINKE	44	6,04 %
Kroos, PIRATEN	9	1,23 %
Krapp, ÖDP	6	0,82 %
Dr. Tsakalidis, MBI	9	1,23 %
Scholle, Die PARTEI	13	1,78 %

112 - Turmstraße

	Anzahl	Prozent
Lewe, CDU	206	34,56 %
Dr. Jung, SPD	83	13,93 %
Todeskino, GRÜNE	246	41,28 %
Berens, FDP	13	2,18 %
Thoden, DIE LINKE	12	2,01 %
Kroos, PIRATEN	4	0,67 %
Krapp, ÖDP	10	1,68 %
Dr. Tsakalidis, MBI	9	1,51 %
Scholle, Die PARTEI	13	2,18 %

113 - Weißenburgstraße

	Anzahl	Prozent
Lewe, CDU	150	33,26 %
Dr. Jung, SPD	70	15,52 %
Todeskino, GRÜNE	163	36,14 %
Berens, FDP	11	2,44 %
Thoden, DIE LINKE	20	4,43 %
Kroos, PIRATEN	5	1,11 %
Krapp, ÖDP	8	1,77 %
Dr. Tsakalidis, MBI	11	2,44 %
Scholle, Die PARTEI	13	2,88 %

114 - Grüner Grund

	Anzahl	Prozent
Lewe, CDU	192	31,48 %
Dr. Jung, SPD	97	15,90 %
Todeskino, GRÜNE	248	40,66 %
Berens, FDP	12	1,97 %
Thoden, DIE LINKE	26	4,26 %
Kroos, PIRATEN	6	0,98 %
Krapp, ÖDP	8	1,31 %
Dr. Tsakalidis, MBI	7	1,15 %
Scholle, Die PARTEI	14	2,30 %

115 - Oberschlesier Straße

	Anzahl	Prozent
Lewe, CDU	188	34,37 %
Dr. Jung, SPD	104	19,01 %
Todeskino, GRÜNE	174	31,81 %
Berens, FDP	16	2,93 %
Thoden, DIE LINKE	30	5,48 %
Kroos, PIRATEN	7	1,28 %
Krapp, ÖDP	2	0,37 %
Dr. Tsakalidis, MBI	6	1,10 %
Scholle, Die PARTEI	20	3,66 %

121 - Scharnhorststraße

	Anzahl	Prozent
Lewe, CDU	226	34,66 %
Dr. Jung, SPD	113	17,33 %
Todeskino, GRÜNE	215	32,98 %
Berens, FDP	24	3,68 %
Thoden, DIE LINKE	32	4,91 %
Kroos, PIRATEN	3	0,46 %
Krapp, ÖDP	9	1,38 %
Dr. Tsakalidis, MBI	12	1,84 %
Scholle, Die PARTEI	18	2,76 %

122 - Pluggendorf

	Anzahl	Prozent
Lewe, CDU	219	37,50 %
Dr. Jung, SPD	96	16,44 %
Todeskino, GRÜNE	195	33,39 %
Berens, FDP	16	2,74 %
Thoden, DIE LINKE	27	4,62 %
Kroos, PIRATEN	2	0,34 %
Krapp, ÖDP	2	0,34 %
Dr. Tsakalidis, MBI	7	1,20 %
Scholle, Die PARTEI	20	3,42 %

123 - Goerdelerstraße

	Anzahl	Prozent
Lewe, CDU	107	30,66 %
Dr. Jung, SPD	52	14,90 %
Todeskino, GRÜNE	135	38,68 %
Berens, FDP	11	3,15 %
Thoden, DIE LINKE	15	4,30 %
Kroos, PIRATEN	2	0,57 %
Krapp, ÖDP	2	0,57 %
Dr. Tsakalidis, MBI	13	3,72 %
Scholle, Die PARTEI	12	3,44 %

124 - Bonhoefferstraße

	Anzahl	Prozent
Lewe, CDU	341	44,29 %
Dr. Jung, SPD	158	20,52 %
Todeskino, GRÜNE	213	27,66 %
Berens, FDP	14	1,82 %
Thoden, DIE LINKE	25	3,25 %
Kroos, PIRATEN	1	0,13 %
Krapp, ÖDP	5	0,65 %
Dr. Tsakalidis, MBI	5	0,65 %
Scholle, Die PARTEI	8	1,04 %

125 - Lange Ossenbeck

	Anzahl	Prozent
Lewe, CDU	186	42,86 %
Dr. Jung, SPD	70	16,13 %
Todeskino, GRÜNE	133	30,65 %
Berens, FDP	9	2,07 %
Thoden, DIE LINKE	14	3,23 %
Kroos, PIRATEN	2	0,46 %
Krapp, ÖDP	3	0,69 %
Dr. Tsakalidis, MBI	9	2,07 %
Scholle, Die PARTEI	8	1,84 %

131 - Elsässer Straße

	Anzahl	Prozent
Lewe, CDU	261	36,66 %
Dr. Jung, SPD	104	14,61 %
Todeskino, GRÜNE	245	34,41 %
Berens, FDP	22	3,09 %
Thoden, DIE LINKE	39	5,48 %
Kroos, PIRATEN	5	0,70 %
Krapp, ÖDP	9	1,26 %
Dr. Tsakalidis, MBI	10	1,40 %
Scholle, Die PARTEI	17	2,39 %

132 - Spichernstraße

	Anzahl	Prozent
Lewe, CDU	256	37,65 %
Dr. Jung, SPD	111	16,32 %
Todeskino, GRÜNE	231	33,97 %
Berens, FDP	21	3,09 %
Thoden, DIE LINKE	23	3,38 %
Kroos, PIRATEN	4	0,59 %
Krapp, ÖDP	8	1,18 %
Dr. Tsakalidis, MBI	5	0,74 %
Scholle, Die PARTEI	21	3,09 %

133 - Sternbusch

	Anzahl	Prozent
Lewe, CDU	291	47,78 %
Dr. Jung, SPD	96	15,76 %
Todeskino, GRÜNE	160	26,27 %
Berens, FDP	30	4,93 %
Thoden, DIE LINKE	17	2,79 %
Kroos, PIRATEN	2	0,33 %
Krapp, ÖDP	4	0,66 %
Dr. Tsakalidis, MBI	1	0,16 %
Scholle, Die PARTEI	8	1,31 %

134 - Kriegerweg

	Anzahl	Prozent
Lewe, CDU	139	44,13 %
Dr. Jung, SPD	63	20,00 %
Todeskino, GRÜNE	89	28,25 %
Berens, FDP	3	0,95 %
Thoden, DIE LINKE	11	3,49 %
Kroos, PIRATEN	1	0,32 %
Krapp, ÖDP	1	0,32 %
Dr. Tsakalidis, MBI	3	0,95 %
Scholle, Die PARTEI	5	1,59 %

135 - Clemenshospital

	Anzahl	Prozent
Lewe, CDU	287	48,73 %
Dr. Jung, SPD	115	19,52 %
Todeskino, GRÜNE	128	21,73 %
Berens, FDP	11	1,87 %
Thoden, DIE LINKE	19	3,23 %
Kroos, PIRATEN	5	0,85 %
Krapp, ÖDP	4	0,68 %
Dr. Tsakalidis, MBI	8	1,36 %
Scholle, Die PARTEI	12	2,04 %

141 - Kinderhaus Zentrum

	Anzahl	Prozent
Lewe, CDU	220	46,51 %
Dr. Jung, SPD	96	20,30 %
Todeskino, GRÜNE	107	22,62 %
Berens, FDP	15	3,17 %
Thoden, DIE LINKE	19	4,02 %
Kroos, PIRATEN	2	0,42 %
Krapp, ÖDP	4	0,85 %
Dr. Tsakalidis, MBI	6	1,27 %
Scholle, Die PARTEI	4	0,85 %

142 - Neuer Heidkamp

	Anzahl	Prozent
Lewe, CDU	134	41,74 %
Dr. Jung, SPD	56	17,45 %
Todeskino, GRÜNE	96	29,91 %
Berens, FDP	5	1,56 %
Thoden, DIE LINKE	12	3,74 %
Kroos, PIRATEN	0	0,00 %
Krapp, ÖDP	6	1,87 %
Dr. Tsakalidis, MBI	3	0,93 %
Scholle, Die PARTEI	9	2,80 %

143 - Helmholtzweg

	Anzahl	Prozent
Lewe, CDU	118	51,98 %
Dr. Jung, SPD	41	18,06 %
Todeskino, GRÜNE	41	18,06 %
Berens, FDP	12	5,29 %
Thoden, DIE LINKE	7	3,08 %
Kroos, PIRATEN	0	0,00 %
Krapp, ÖDP	2	0,88 %
Dr. Tsakalidis, MBI	4	1,76 %
Scholle, Die PARTEI	2	0,88 %

144 - Fernholzstraße

	Anzahl	Prozent
Lewe, CDU	234	50,65 %
Dr. Jung, SPD	83	17,97 %
Todeskino, GRÜNE	117	25,32 %
Berens, FDP	12	2,60 %
Thoden, DIE LINKE	7	1,52 %
Kroos, PIRATEN	2	0,43 %
Krapp, ÖDP	2	0,43 %
Dr. Tsakalidis, MBI	1	0,22 %
Scholle, Die PARTEI	4	0,87 %

145 - Brüningheide

	Anzahl	Prozent
Lewe, CDU	87	39,01 %
Dr. Jung, SPD	64	28,70 %
Todeskino, GRÜNE	40	17,94 %
Berens, FDP	1	0,45 %
Thoden, DIE LINKE	28	12,56 %
Kroos, PIRATEN	1	0,45 %
Krapp, ÖDP	1	0,45 %
Dr. Tsakalidis, MBI	0	0,00 %
Scholle, Die PARTEI	1	0,45 %

146 - Killingstraße

	Anzahl	Prozent
Lewe, CDU	49	29,70 %
Dr. Jung, SPD	65	39,39 %
Todeskino, GRÜNE	23	13,94 %
Berens, FDP	4	2,42 %
Thoden, DIE LINKE	13	7,88 %
Kroos, PIRATEN	3	1,82 %
Krapp, ÖDP	0	0,00 %
Dr. Tsakalidis, MBI	4	2,42 %
Scholle, Die PARTEI	4	2,42 %

151 - Sprakel

	Anzahl	Prozent
Lewe, CDU	380	60,32 %
Dr. Jung, SPD	91	14,44 %
Todeskino, GRÜNE	100	15,87 %
Berens, FDP	33	5,24 %
Thoden, DIE LINKE	9	1,43 %
Kroos, PIRATEN	3	0,48 %
Krapp, ÖDP	2	0,32 %
Dr. Tsakalidis, MBI	6	0,95 %
Scholle, Die PARTEI	6	0,95 %

152 - Sandruper Straße

	Anzahl	Prozent
Lewe, CDU	179	58,88 %
Dr. Jung, SPD	38	12,50 %
Todeskino, GRÜNE	56	18,42 %
Berens, FDP	12	3,95 %
Thoden, DIE LINKE	3	0,99 %
Kroos, PIRATEN	0	0,00 %
Krapp, ÖDP	4	1,32 %
Dr. Tsakalidis, MBI	2	0,66 %
Scholle, Die PARTEI	10	3,29 %

153 - Bröderichweg

	Anzahl	Prozent
Lewe, CDU	309	47,76 %
Dr. Jung, SPD	123	19,01 %
Todeskino, GRÜNE	148	22,87 %
Berens, FDP	23	3,55 %
Thoden, DIE LINKE	28	4,33 %
Kroos, PIRATEN	0	0,00 %
Krapp, ÖDP	3	0,46 %
Dr. Tsakalidis, MBI	2	0,31 %
Scholle, Die PARTEI	11	1,70 %

154 - Rektoratsweg

	Anzahl	Prozent
Lewe, CDU	147	41,06 %
Dr. Jung, SPD	69	19,27 %
Todeskino, GRÜNE	97	27,09 %
Berens, FDP	20	5,59 %
Thoden, DIE LINKE	12	3,35 %
Kroos, PIRATEN	4	1,12 %
Krapp, ÖDP	1	0,28 %
Dr. Tsakalidis, MBI	1	0,28 %
Scholle, Die PARTEI	7	1,96 %

155 - Heidkötterswegg

	Anzahl	Prozent
Lewe, CDU	161	55,14 %
Dr. Jung, SPD	54	18,49 %
Todeskino, GRÜNE	46	15,75 %
Berens, FDP	6	2,05 %
Thoden, DIE LINKE	14	4,79 %
Kroos, PIRATEN	1	0,34 %
Krapp, ÖDP	3	1,03 %
Dr. Tsakalidis, MBI	3	1,03 %
Scholle, Die PARTEI	4	1,37 %

156 - Coermühle

	Anzahl	Prozent
Lewe, CDU	225	48,08 %
Dr. Jung, SPD	74	15,81 %
Todeskino, GRÜNE	125	26,71 %
Berens, FDP	10	2,14 %
Thoden, DIE LINKE	23	4,91 %
Kroos, PIRATEN	2	0,43 %
Krapp, ÖDP	3	0,64 %
Dr. Tsakalidis, MBI	1	0,21 %
Scholle, Die PARTEI	5	1,07 %

161 - Dachsleite

	Anzahl	Prozent
Lewe, CDU	132	51,56 %
Dr. Jung, SPD	65	25,39 %
Todeskino, GRÜNE	25	9,77 %
Berens, FDP	8	3,13 %
Thoden, DIE LINKE	16	6,25 %
Kroos, PIRATEN	1	0,39 %
Krapp, ÖDP	5	1,95 %
Dr. Tsakalidis, MBI	2	0,78 %
Scholle, Die PARTEI	2	0,78 %

162 - Königsberger Straße

	Anzahl	Prozent
Lewe, CDU	150	45,87 %
Dr. Jung, SPD	49	14,98 %
Todeskino, GRÜNE	68	20,80 %
Berens, FDP	10	3,06 %
Thoden, DIE LINKE	27	8,26 %
Kroos, PIRATEN	2	0,61 %
Krapp, ÖDP	4	1,22 %
Dr. Tsakalidis, MBI	5	1,53 %
Scholle, Die PARTEI	12	3,67 %

163 - An der Meerwiese

	Anzahl	Prozent
Lewe, CDU	169	39,76 %
Dr. Jung, SPD	79	18,59 %
Todeskino, GRÜNE	123	28,94 %
Berens, FDP	5	1,18 %
Thoden, DIE LINKE	20	4,71 %
Kroos, PIRATEN	2	0,47 %
Krapp, ÖDP	5	1,18 %
Dr. Tsakalidis, MBI	6	1,41 %
Scholle, Die PARTEI	16	3,76 %

164 - Görlitzer Straße

	Anzahl	Prozent
Lewe, CDU	148	47,90 %
Dr. Jung, SPD	57	18,45 %
Todeskino, GRÜNE	71	22,98 %
Berens, FDP	4	1,29 %
Thoden, DIE LINKE	13	4,21 %
Kroos, PIRATEN	3	0,97 %
Krapp, ÖDP	4	1,29 %
Dr. Tsakalidis, MBI	4	1,29 %
Scholle, Die PARTEI	5	1,62 %

165 - Breslauer Straße

	Anzahl	Prozent
Lewe, CDU	113	48,92 %
Dr. Jung, SPD	51	22,08 %
Todeskino, GRÜNE	33	14,29 %
Berens, FDP	1	0,43 %
Thoden, DIE LINKE	22	9,52 %
Kroos, PIRATEN	4	1,73 %
Krapp, ÖDP	0	0,00 %
Dr. Tsakalidis, MBI	4	1,73 %
Scholle, Die PARTEI	3	1,30 %

166 - Marderweg

	Anzahl	Prozent
Lewe, CDU	61	37,42 %
Dr. Jung, SPD	37	22,70 %
Todeskino, GRÜNE	32	19,63 %
Berens, FDP	9	5,52 %
Thoden, DIE LINKE	13	7,98 %
Kroos, PIRATEN	0	0,00 %
Krapp, ÖDP	2	1,23 %
Dr. Tsakalidis, MBI	2	1,23 %
Scholle, Die PARTEI	7	4,29 %

171 - Gelmer

	Anzahl	Prozent
Lewe, CDU	406	56,94 %
Dr. Jung, SPD	98	13,74 %
Todeskino, GRÜNE	118	16,55 %
Berens, FDP	27	3,79 %
Thoden, DIE LINKE	21	2,95 %
Kroos, PIRATEN	13	1,82 %
Krapp, ÖDP	2	0,28 %
Dr. Tsakalidis, MBI	9	1,26 %
Scholle, Die PARTEI	19	2,66 %

172 - Dyckburgstraße

	Anzahl	Prozent
Lewe, CDU	130	50,78 %
Dr. Jung, SPD	30	11,72 %
Todeskino, GRÜNE	76	29,69 %
Berens, FDP	7	2,73 %
Thoden, DIE LINKE	4	1,56 %
Kroos, PIRATEN	2	0,78 %
Krapp, ÖDP	5	1,95 %
Dr. Tsakalidis, MBI	0	0,00 %
Scholle, Die PARTEI	2	0,78 %

173 - Maikottenweg

	Anzahl	Prozent
Lewe, CDU	278	41,06 %
Dr. Jung, SPD	92	13,59 %
Todeskino, GRÜNE	217	32,05 %
Berens, FDP	35	5,17 %
Thoden, DIE LINKE	18	2,66 %
Kroos, PIRATEN	10	1,48 %
Krapp, ÖDP	5	0,74 %
Dr. Tsakalidis, MBI	8	1,18 %
Scholle, Die PARTEI	14	2,07 %

174 - An der Konradkirche

	Anzahl	Prozent
Lewe, CDU	159	66,81 %
Dr. Jung, SPD	9	3,78 %
Todeskino, GRÜNE	42	17,65 %
Berens, FDP	14	5,88 %
Thoden, DIE LINKE	7	2,94 %
Kroos, PIRATEN	0	0,00 %
Krapp, ÖDP	1	0,42 %
Dr. Tsakalidis, MBI	0	0,00 %
Scholle, Die PARTEI	6	2,52 %

175 - Saarstraße

	Anzahl	Prozent
Lewe, CDU	264	38,15 %
Dr. Jung, SPD	101	14,60 %
Todeskino, GRÜNE	265	38,29 %
Berens, FDP	12	1,73 %
Thoden, DIE LINKE	20	2,89 %
Kroos, PIRATEN	2	0,29 %
Krapp, ÖDP	7	1,01 %
Dr. Tsakalidis, MBI	11	1,59 %
Scholle, Die PARTEI	10	1,45 %

181 - Hornheide

	Anzahl	Prozent
Lewe, CDU	260	55,32 %
Dr. Jung, SPD	54	11,49 %
Todeskino, GRÜNE	109	23,19 %
Berens, FDP	20	4,26 %
Thoden, DIE LINKE	11	2,34 %
Kroos, PIRATEN	5	1,06 %
Krapp, ÖDP	1	0,21 %
Dr. Tsakalidis, MBI	3	0,64 %
Scholle, Die PARTEI	7	1,49 %

182 - Handorfer Straße

	Anzahl	Prozent
Lewe, CDU	336	49,63 %
Dr. Jung, SPD	108	15,95 %
Todeskino, GRÜNE	180	26,59 %
Berens, FDP	20	2,95 %
Thoden, DIE LINKE	12	1,77 %
Kroos, PIRATEN	5	0,74 %
Krapp, ÖDP	9	1,33 %
Dr. Tsakalidis, MBI	2	0,30 %
Scholle, Die PARTEI	5	0,74 %

183 - Heriburgstraße

	Anzahl	Prozent
Lewe, CDU	437	56,03 %
Dr. Jung, SPD	99	12,69 %
Todeskino, GRÜNE	166	21,28 %
Berens, FDP	32	4,10 %
Thoden, DIE LINKE	18	2,31 %
Kroos, PIRATEN	7	0,90 %
Krapp, ÖDP	9	1,15 %
Dr. Tsakalidis, MBI	2	0,26 %
Scholle, Die PARTEI	10	1,28 %

184 - Dorbaum

	Anzahl	Prozent
Lewe, CDU	309	53,46 %
Dr. Jung, SPD	83	14,36 %
Todeskino, GRÜNE	108	18,69 %
Berens, FDP	30	5,19 %
Thoden, DIE LINKE	13	2,25 %
Kroos, PIRATEN	9	1,56 %
Krapp, ÖDP	7	1,21 %
Dr. Tsakalidis, MBI	3	0,52 %
Scholle, Die PARTEI	16	2,77 %

191 - Haus-Kleve-Weg

	Anzahl	Prozent
Lewe, CDU	312	49,84 %
Dr. Jung, SPD	86	13,74 %
Todeskino, GRÜNE	170	27,16 %
Berens, FDP	26	4,15 %
Thoden, DIE LINKE	15	2,40 %
Kroos, PIRATEN	2	0,32 %
Krapp, ÖDP	2	0,32 %
Dr. Tsakalidis, MBI	5	0,80 %
Scholle, Die PARTEI	8	1,28 %

192 - Hegerskamp

	Anzahl	Prozent
Lewe, CDU	276	43,88 %
Dr. Jung, SPD	99	15,74 %
Todeskino, GRÜNE	190	30,21 %
Berens, FDP	12	1,91 %
Thoden, DIE LINKE	22	3,50 %
Kroos, PIRATEN	6	0,95 %
Krapp, ÖDP	5	0,79 %
Dr. Tsakalidis, MBI	11	1,75 %
Scholle, Die PARTEI	8	1,27 %

193 - Damaschkeweg

	Anzahl	Prozent
Lewe, CDU	167	36,30 %
Dr. Jung, SPD	75	16,30 %
Todeskino, GRÜNE	154	33,48 %
Berens, FDP	19	4,13 %
Thoden, DIE LINKE	17	3,70 %
Kroos, PIRATEN	7	1,52 %
Krapp, ÖDP	6	1,30 %
Dr. Tsakalidis, MBI	7	1,52 %
Scholle, Die PARTEI	8	1,74 %

194 - Franz-Grillparzer-Weg

	Anzahl	Prozent
Lewe, CDU	259	47,35 %
Dr. Jung, SPD	72	13,16 %
Todeskino, GRÜNE	158	28,88 %
Berens, FDP	20	3,66 %
Thoden, DIE LINKE	16	2,93 %
Kroos, PIRATEN	6	1,10 %
Krapp, ÖDP	6	1,10 %
Dr. Tsakalidis, MBI	3	0,55 %
Scholle, Die PARTEI	7	1,28 %

201 - Lindberghweg

	Anzahl	Prozent
Lewe, CDU	198	40,08 %
Dr. Jung, SPD	96	19,43 %
Todeskino, GRÜNE	118	23,89 %
Berens, FDP	22	4,45 %
Thoden, DIE LINKE	22	4,45 %
Kroos, PIRATEN	6	1,21 %
Krapp, ÖDP	0	0,00 %
Dr. Tsakalidis, MBI	18	3,64 %
Scholle, Die PARTEI	14	2,83 %

202 - Delstrup

	Anzahl	Prozent
Lewe, CDU	380	54,52 %
Dr. Jung, SPD	97	13,92 %
Todeskino, GRÜNE	162	23,24 %
Berens, FDP	26	3,73 %
Thoden, DIE LINKE	9	1,29 %
Kroos, PIRATEN	4	0,57 %
Krapp, ÖDP	2	0,29 %
Dr. Tsakalidis, MBI	7	1,00 %
Scholle, Die PARTEI	10	1,43 %

203 - Kranichweg

	Anzahl	Prozent
Lewe, CDU	284	50,81 %
Dr. Jung, SPD	86	15,38 %
Todeskino, GRÜNE	113	20,21 %
Berens, FDP	34	6,08 %
Thoden, DIE LINKE	17	3,04 %
Kroos, PIRATEN	8	1,43 %
Krapp, ÖDP	3	0,54 %
Dr. Tsakalidis, MBI	4	0,72 %
Scholle, Die PARTEI	10	1,79 %

204 - Anton-Knubel-Weg

	Anzahl	Prozent
Lewe, CDU	278	44,48 %
Dr. Jung, SPD	109	17,44 %
Todeskino, GRÜNE	158	25,28 %
Berens, FDP	35	5,60 %
Thoden, DIE LINKE	20	3,20 %
Kroos, PIRATEN	2	0,32 %
Krapp, ÖDP	8	1,28 %
Dr. Tsakalidis, MBI	8	1,28 %
Scholle, Die PARTEI	7	1,12 %

205 - Heeremansweg

	Anzahl	Prozent
Lewe, CDU	248	51,67 %
Dr. Jung, SPD	93	19,38 %
Todeskino, GRÜNE	103	21,46 %
Berens, FDP	13	2,71 %
Thoden, DIE LINKE	11	2,29 %
Kroos, PIRATEN	2	0,42 %
Krapp, ÖDP	1	0,21 %
Dr. Tsakalidis, MBI	4	0,83 %
Scholle, Die PARTEI	5	1,04 %

211 - Kreuzbach

	Anzahl	Prozent
Lewe, CDU	321	61,03 %
Dr. Jung, SPD	59	11,22 %
Todeskino, GRÜNE	102	19,39 %
Berens, FDP	21	3,99 %
Thoden, DIE LINKE	5	0,95 %
Kroos, PIRATEN	3	0,57 %
Krapp, ÖDP	4	0,76 %
Dr. Tsakalidis, MBI	4	0,76 %
Scholle, Die PARTEI	7	1,33 %

212 - Zumbuschstraße

	Anzahl	Prozent
Lewe, CDU	222	53,49 %
Dr. Jung, SPD	70	16,87 %
Todeskino, GRÜNE	78	18,80 %
Berens, FDP	19	4,58 %
Thoden, DIE LINKE	10	2,41 %
Kroos, PIRATEN	6	1,45 %
Krapp, ÖDP	4	0,96 %
Dr. Tsakalidis, MBI	4	0,96 %
Scholle, Die PARTEI	2	0,48 %

213 - Am Berler Kamp

	Anzahl	Prozent
Lewe, CDU	318	59,89 %
Dr. Jung, SPD	78	14,69 %
Todeskino, GRÜNE	87	16,38 %
Berens, FDP	26	4,90 %
Thoden, DIE LINKE	10	1,88 %
Kroos, PIRATEN	6	1,13 %
Krapp, ÖDP	1	0,19 %
Dr. Tsakalidis, MBI	3	0,56 %
Scholle, Die PARTEI	2	0,38 %

214 - Wolbeck Zentrum

	Anzahl	Prozent
Lewe, CDU	363	59,02 %
Dr. Jung, SPD	91	14,80 %
Todeskino, GRÜNE	102	16,59 %
Berens, FDP	23	3,74 %
Thoden, DIE LINKE	15	2,44 %
Kroos, PIRATEN	7	1,14 %
Krapp, ÖDP	1	0,16 %
Dr. Tsakalidis, MBI	2	0,33 %
Scholle, Die PARTEI	11	1,79 %

215 - Hofkamp

	Anzahl	Prozent
Lewe, CDU	286	51,25 %
Dr. Jung, SPD	74	13,26 %
Todeskino, GRÜNE	136	24,37 %
Berens, FDP	26	4,66 %
Thoden, DIE LINKE	14	2,51 %
Kroos, PIRATEN	4	0,72 %
Krapp, ÖDP	6	1,08 %
Dr. Tsakalidis, MBI	5	0,90 %
Scholle, Die PARTEI	7	1,25 %

221 - Angelstraße

	Anzahl	Prozent
Lewe, CDU	377	52,58 %
Dr. Jung, SPD	87	12,13 %
Todeskino, GRÜNE	148	20,64 %
Berens, FDP	55	7,67 %
Thoden, DIE LINKE	17	2,37 %
Kroos, PIRATEN	6	0,84 %
Krapp, ÖDP	11	1,53 %
Dr. Tsakalidis, MBI	5	0,70 %
Scholle, Die PARTEI	11	1,53 %

222 - Theodor-Heuss-Straße

	Anzahl	Prozent
Lewe, CDU	144	64,29 %
Dr. Jung, SPD	29	12,95 %
Todeskino, GRÜNE	28	12,50 %
Berens, FDP	5	2,23 %
Thoden, DIE LINKE	1	0,45 %
Kroos, PIRATEN	5	2,23 %
Krapp, ÖDP	6	2,68 %
Dr. Tsakalidis, MBI	2	0,89 %
Scholle, Die PARTEI	4	1,79 %

223 - Bachstraße

	Anzahl	Prozent
Lewe, CDU	92	43,60 %
Dr. Jung, SPD	51	24,17 %
Todeskino, GRÜNE	33	15,64 %
Berens, FDP	8	3,79 %
Thoden, DIE LINKE	13	6,16 %
Kroos, PIRATEN	1	0,47 %
Krapp, ÖDP	5	2,37 %
Dr. Tsakalidis, MBI	0	0,00 %
Scholle, Die PARTEI	8	3,79 %

224 - Albersloher Weg

	Anzahl	Prozent
Lewe, CDU	278	51,20 %
Dr. Jung, SPD	88	16,21 %
Todeskino, GRÜNE	109	20,07 %
Berens, FDP	20	3,68 %
Thoden, DIE LINKE	22	4,05 %
Kroos, PIRATEN	4	0,74 %
Krapp, ÖDP	5	0,92 %
Dr. Tsakalidis, MBI	3	0,55 %
Scholle, Die PARTEI	14	2,58 %

225 - Angelsachsenweg

	Anzahl	Prozent
Lewe, CDU	170	44,04 %
Dr. Jung, SPD	71	18,39 %
Todeskino, GRÜNE	102	26,42 %
Berens, FDP	10	2,59 %
Thoden, DIE LINKE	12	3,11 %
Kroos, PIRATEN	4	1,04 %
Krapp, ÖDP	1	0,26 %
Dr. Tsakalidis, MBI	9	2,33 %
Scholle, Die PARTEI	7	1,81 %

226 - Heidestraße

	Anzahl	Prozent
Lewe, CDU	251	52,84 %
Dr. Jung, SPD	73	15,37 %
Todeskino, GRÜNE	104	21,89 %
Berens, FDP	10	2,11 %
Thoden, DIE LINKE	14	2,95 %
Kroos, PIRATEN	6	1,26 %
Krapp, ÖDP	5	1,05 %
Dr. Tsakalidis, MBI	2	0,42 %
Scholle, Die PARTEI	10	2,11 %

231 - Siemensstraße

	Anzahl	Prozent
Lewe, CDU	114	45,60 %
Dr. Jung, SPD	38	15,20 %
Todeskino, GRÜNE	58	23,20 %
Berens, FDP	11	4,40 %
Thoden, DIE LINKE	12	4,80 %
Kroos, PIRATEN	1	0,40 %
Krapp, ÖDP	1	0,40 %
Dr. Tsakalidis, MBI	10	4,00 %
Scholle, Die PARTEI	5	2,00 %

232 - Vennheideweg

	Anzahl	Prozent
Lewe, CDU	120	40,00 %
Dr. Jung, SPD	71	23,67 %
Todeskino, GRÜNE	58	19,33 %
Berens, FDP	10	3,33 %
Thoden, DIE LINKE	15	5,00 %
Kroos, PIRATEN	1	0,33 %
Krapp, ÖDP	3	1,00 %
Dr. Tsakalidis, MBI	9	3,00 %
Scholle, Die PARTEI	13	4,33 %

233 - Hünenburg

	Anzahl	Prozent
Lewe, CDU	166	49,70 %
Dr. Jung, SPD	68	20,36 %
Todeskino, GRÜNE	64	19,16 %
Berens, FDP	8	2,40 %
Thoden, DIE LINKE	12	3,59 %
Kroos, PIRATEN	3	0,90 %
Krapp, ÖDP	4	1,20 %
Dr. Tsakalidis, MBI	4	1,20 %
Scholle, Die PARTEI	5	1,50 %

234 - Albertsheide

	Anzahl	Prozent
Lewe, CDU	115	48,52 %
Dr. Jung, SPD	44	18,57 %
Todeskino, GRÜNE	42	17,72 %
Berens, FDP	16	6,75 %
Thoden, DIE LINKE	9	3,80 %
Kroos, PIRATEN	0	0,00 %
Krapp, ÖDP	5	2,11 %
Dr. Tsakalidis, MBI	3	1,27 %
Scholle, Die PARTEI	3	1,27 %

235 - Wielandstraße

	Anzahl	Prozent
Lewe, CDU	336	49,70 %
Dr. Jung, SPD	128	18,93 %
Todeskino, GRÜNE	153	22,63 %
Berens, FDP	26	3,85 %
Thoden, DIE LINKE	9	1,33 %
Kroos, PIRATEN	5	0,74 %
Krapp, ÖDP	4	0,59 %
Dr. Tsakalidis, MBI	7	1,04 %
Scholle, Die PARTEI	8	1,18 %

236 - Hogenbergstraße

	Anzahl	Prozent
Lewe, CDU	138	49,82 %
Dr. Jung, SPD	63	22,74 %
Todeskino, GRÜNE	38	13,72 %
Berens, FDP	10	3,61 %
Thoden, DIE LINKE	8	2,89 %
Kroos, PIRATEN	3	1,08 %
Krapp, ÖDP	2	0,72 %
Dr. Tsakalidis, MBI	5	1,81 %
Scholle, Die PARTEI	10	3,61 %

237 - Am Berg Fidel

	Anzahl	Prozent
Lewe, CDU	46	37,10 %
Dr. Jung, SPD	38	30,65 %
Todeskino, GRÜNE	22	17,74 %
Berens, FDP	3	2,42 %
Thoden, DIE LINKE	5	4,03 %
Kroos, PIRATEN	0	0,00 %
Krapp, ÖDP	1	0,81 %
Dr. Tsakalidis, MBI	2	1,61 %
Scholle, Die PARTEI	7	5,65 %

241 - Ringstraße

	Anzahl	Prozent
Lewe, CDU	257	54,91 %
Dr. Jung, SPD	78	16,67 %
Todeskino, GRÜNE	89	19,02 %
Berens, FDP	23	4,91 %
Thoden, DIE LINKE	11	2,35 %
Kroos, PIRATEN	4	0,85 %
Krapp, ÖDP	1	0,21 %
Dr. Tsakalidis, MBI	2	0,43 %
Scholle, Die PARTEI	3	0,64 %

242 - Rubensstraße

	Anzahl	Prozent
Lewe, CDU	352	57,99 %
Dr. Jung, SPD	116	19,11 %
Todeskino, GRÜNE	96	15,82 %
Berens, FDP	22	3,62 %
Thoden, DIE LINKE	8	1,32 %
Kroos, PIRATEN	4	0,66 %
Krapp, ÖDP	2	0,33 %
Dr. Tsakalidis, MBI	2	0,33 %
Scholle, Die PARTEI	5	0,82 %

243 - Am Klosterwald

	Anzahl	Prozent
Lewe, CDU	199	46,28 %
Dr. Jung, SPD	76	17,67 %
Todeskino, GRÜNE	102	23,72 %
Berens, FDP	7	1,63 %
Thoden, DIE LINKE	24	5,58 %
Kroos, PIRATEN	3	0,70 %
Krapp, ÖDP	3	0,70 %
Dr. Tsakalidis, MBI	4	0,93 %
Scholle, Die PARTEI	12	2,79 %

244 - Hülsheide

	Anzahl	Prozent
Lewe, CDU	173	47,01 %
Dr. Jung, SPD	97	26,36 %
Todeskino, GRÜNE	58	15,76 %
Berens, FDP	12	3,26 %
Thoden, DIE LINKE	9	2,45 %
Kroos, PIRATEN	4	1,09 %
Krapp, ÖDP	3	0,82 %
Dr. Tsakalidis, MBI	5	1,36 %
Scholle, Die PARTEI	7	1,90 %

245 - Am Roggenkamp

	Anzahl	Prozent
Lewe, CDU	209	55,59 %
Dr. Jung, SPD	76	20,21 %
Todeskino, GRÜNE	45	11,97 %
Berens, FDP	11	2,93 %
Thoden, DIE LINKE	16	4,26 %
Kroos, PIRATEN	6	1,60 %
Krapp, ÖDP	2	0,53 %
Dr. Tsakalidis, MBI	5	1,33 %
Scholle, Die PARTEI	6	1,60 %

251 - Geistkamp

	Anzahl	Prozent
Lewe, CDU	285	54,81 %
Dr. Jung, SPD	81	15,58 %
Todeskino, GRÜNE	119	22,88 %
Berens, FDP	16	3,08 %
Thoden, DIE LINKE	6	1,15 %
Kroos, PIRATEN	5	0,96 %
Krapp, ÖDP	2	0,38 %
Dr. Tsakalidis, MBI	2	0,38 %
Scholle, Die PARTEI	4	0,77 %

252 - Hülsebrockstraße

	Anzahl	Prozent
Lewe, CDU	309	56,49 %
Dr. Jung, SPD	115	21,02 %
Todeskino, GRÜNE	75	13,71 %
Berens, FDP	17	3,11 %
Thoden, DIE LINKE	13	2,38 %
Kroos, PIRATEN	1	0,18 %
Krapp, ÖDP	1	0,18 %
Dr. Tsakalidis, MBI	3	0,55 %
Scholle, Die PARTEI	13	2,38 %

253 - Marktallee

	Anzahl	Prozent
Lewe, CDU	259	52,22 %
Dr. Jung, SPD	90	18,15 %
Todeskino, GRÜNE	85	17,14 %
Berens, FDP	16	3,23 %
Thoden, DIE LINKE	18	3,63 %
Kroos, PIRATEN	0	0,00 %
Krapp, ÖDP	11	2,22 %
Dr. Tsakalidis, MBI	4	0,81 %
Scholle, Die PARTEI	13	2,62 %

254 - Friedhofstraße

	Anzahl	Prozent
Lewe, CDU	200	46,73 %
Dr. Jung, SPD	95	22,20 %
Todeskino, GRÜNE	84	19,63 %
Berens, FDP	13	3,04 %
Thoden, DIE LINKE	20	4,67 %
Kroos, PIRATEN	5	1,17 %
Krapp, ÖDP	2	0,47 %
Dr. Tsakalidis, MBI	3	0,70 %
Scholle, Die PARTEI	6	1,40 %

255 - Theodor-Storm-Straße

	Anzahl	Prozent
Lewe, CDU	179	49,31 %
Dr. Jung, SPD	62	17,08 %
Todeskino, GRÜNE	74	20,39 %
Berens, FDP	21	5,79 %
Thoden, DIE LINKE	8	2,20 %
Kroos, PIRATEN	3	0,83 %
Krapp, ÖDP	3	0,83 %
Dr. Tsakalidis, MBI	3	0,83 %
Scholle, Die PARTEI	10	2,75 %

261 - Loevelingloh

	Anzahl	Prozent
Lewe, CDU	240	65,40 %
Dr. Jung, SPD	45	12,26 %
Todeskino, GRÜNE	55	14,99 %
Berens, FDP	13	3,54 %
Thoden, DIE LINKE	5	1,36 %
Kroos, PIRATEN	1	0,27 %
Krapp, ÖDP	2	0,54 %
Dr. Tsakalidis, MBI	2	0,54 %
Scholle, Die PARTEI	4	1,09 %

262 - Hansestraße

	Anzahl	Prozent
Lewe, CDU	207	56,56 %
Dr. Jung, SPD	51	13,93 %
Todeskino, GRÜNE	76	20,77 %
Berens, FDP	13	3,55 %
Thoden, DIE LINKE	8	2,19 %
Kroos, PIRATEN	1	0,27 %
Krapp, ÖDP	1	0,27 %
Dr. Tsakalidis, MBI	3	0,82 %
Scholle, Die PARTEI	6	1,64 %

263 - Langestraße

	Anzahl	Prozent
Lewe, CDU	122	47,29 %
Dr. Jung, SPD	57	22,09 %
Todeskino, GRÜNE	42	16,28 %
Berens, FDP	14	5,43 %
Thoden, DIE LINKE	14	5,43 %
Kroos, PIRATEN	0	0,00 %
Krapp, ÖDP	4	1,55 %
Dr. Tsakalidis, MBI	3	1,16 %
Scholle, Die PARTEI	2	0,78 %

264 - Auf der Woort

	Anzahl	Prozent
Lewe, CDU	401	59,94 %
Dr. Jung, SPD	104	15,55 %
Todeskino, GRÜNE	113	16,89 %
Berens, FDP	16	2,39 %
Thoden, DIE LINKE	13	1,94 %
Kroos, PIRATEN	3	0,45 %
Krapp, ÖDP	7	1,05 %
Dr. Tsakalidis, MBI	5	0,75 %
Scholle, Die PARTEI	7	1,05 %

265 - Pater-Kolbe-Straße

	Anzahl	Prozent
Lewe, CDU	357	53,77 %
Dr. Jung, SPD	126	18,98 %
Todeskino, GRÜNE	104	15,66 %
Berens, FDP	31	4,67 %
Thoden, DIE LINKE	15	2,26 %
Kroos, PIRATEN	6	0,90 %
Krapp, ÖDP	5	0,75 %
Dr. Tsakalidis, MBI	8	1,20 %
Scholle, Die PARTEI	12	1,81 %

271 - Oberort

	Anzahl	Prozent
Lewe, CDU	299	47,46 %
Dr. Jung, SPD	142	22,54 %
Todeskino, GRÜNE	135	21,43 %
Berens, FDP	24	3,81 %
Thoden, DIE LINKE	13	2,06 %
Kroos, PIRATEN	5	0,79 %
Krapp, ÖDP	3	0,48 %
Dr. Tsakalidis, MBI	2	0,32 %
Scholle, Die PARTEI	7	1,11 %

272 - Heroldstraße

	Anzahl	Prozent
Lewe, CDU	277	52,66 %
Dr. Jung, SPD	82	15,59 %
Todeskino, GRÜNE	119	22,62 %
Berens, FDP	17	3,23 %
Thoden, DIE LINKE	9	1,71 %
Kroos, PIRATEN	2	0,38 %
Krapp, ÖDP	7	1,33 %
Dr. Tsakalidis, MBI	3	0,57 %
Scholle, Die PARTEI	10	1,90 %

273 - Albachtener Str./Steinkuhle

	Anzahl	Prozent
Lewe, CDU	315	51,05 %
Dr. Jung, SPD	142	23,01 %
Todeskino, GRÜNE	105	17,02 %
Berens, FDP	24	3,89 %
Thoden, DIE LINKE	10	1,62 %
Kroos, PIRATEN	7	1,13 %
Krapp, ÖDP	2	0,32 %
Dr. Tsakalidis, MBI	7	1,13 %
Scholle, Die PARTEI	5	0,81 %

274 - In der Weede

	Anzahl	Prozent
Lewe, CDU	234	50,21 %
Dr. Jung, SPD	90	19,31 %
Todeskino, GRÜNE	88	18,88 %
Berens, FDP	15	3,22 %
Thoden, DIE LINKE	22	4,72 %
Kroos, PIRATEN	9	1,93 %
Krapp, ÖDP	1	0,21 %
Dr. Tsakalidis, MBI	0	0,00 %
Scholle, Die PARTEI	7	1,50 %

281 - Hesselmann

	Anzahl	Prozent
Lewe, CDU	289	46,99 %
Dr. Jung, SPD	78	12,68 %
Todeskino, GRÜNE	193	31,38 %
Berens, FDP	14	2,28 %
Thoden, DIE LINKE	27	4,39 %
Kroos, PIRATEN	3	0,49 %
Krapp, ÖDP	2	0,33 %
Dr. Tsakalidis, MBI	1	0,16 %
Scholle, Die PARTEI	8	1,30 %

282 - Ossenkampstiege

	Anzahl	Prozent
Lewe, CDU	275	45,23 %
Dr. Jung, SPD	95	15,63 %
Todeskino, GRÜNE	176	28,95 %
Berens, FDP	16	2,63 %
Thoden, DIE LINKE	16	2,63 %
Kroos, PIRATEN	4	0,66 %
Krapp, ÖDP	5	0,82 %
Dr. Tsakalidis, MBI	10	1,64 %
Scholle, Die PARTEI	11	1,81 %

283 - Dingbängerweg

	Anzahl	Prozent
Lewe, CDU	187	47,46 %
Dr. Jung, SPD	83	21,07 %
Todeskino, GRÜNE	80	20,30 %
Berens, FDP	18	4,57 %
Thoden, DIE LINKE	7	1,78 %
Kroos, PIRATEN	3	0,76 %
Krapp, ÖDP	4	1,02 %
Dr. Tsakalidis, MBI	1	0,25 %
Scholle, Die PARTEI	11	2,79 %

284 - Am Dill

	Anzahl	Prozent
Lewe, CDU	143	47,99 %
Dr. Jung, SPD	55	18,46 %
Todeskino, GRÜNE	78	26,17 %
Berens, FDP	1	0,34 %
Thoden, DIE LINKE	7	2,35 %
Kroos, PIRATEN	3	1,01 %
Krapp, ÖDP	3	1,01 %
Dr. Tsakalidis, MBI	3	1,01 %
Scholle, Die PARTEI	5	1,68 %

285 - Rote Erde

	Anzahl	Prozent
Lewe, CDU	187	50,40 %
Dr. Jung, SPD	67	18,06 %
Todeskino, GRÜNE	95	25,61 %
Berens, FDP	5	1,35 %
Thoden, DIE LINKE	6	1,62 %
Kroos, PIRATEN	0	0,00 %
Krapp, ÖDP	1	0,27 %
Dr. Tsakalidis, MBI	3	0,81 %
Scholle, Die PARTEI	7	1,89 %

291 - Havixbecker Straße

	Anzahl	Prozent
Lewe, CDU	381	53,89 %
Dr. Jung, SPD	126	17,82 %
Todeskino, GRÜNE	124	17,54 %
Berens, FDP	18	2,55 %
Thoden, DIE LINKE	24	3,39 %
Kroos, PIRATEN	6	0,85 %
Krapp, ÖDP	5	0,71 %
Dr. Tsakalidis, MBI	5	0,71 %
Scholle, Die PARTEI	18	2,55 %

292 - Altenroxeler Straße

	Anzahl	Prozent
Lewe, CDU	179	49,04 %
Dr. Jung, SPD	71	19,45 %
Todeskino, GRÜNE	73	20,00 %
Berens, FDP	15	4,11 %
Thoden, DIE LINKE	12	3,29 %
Kroos, PIRATEN	5	1,37 %
Krapp, ÖDP	4	1,10 %
Dr. Tsakalidis, MBI	2	0,55 %
Scholle, Die PARTEI	4	1,10 %

293 - Stellmacherweg

	Anzahl	Prozent
Lewe, CDU	358	60,58 %
Dr. Jung, SPD	94	15,91 %
Todeskino, GRÜNE	98	16,58 %
Berens, FDP	20	3,38 %
Thoden, DIE LINKE	7	1,18 %
Kroos, PIRATEN	1	0,17 %
Krapp, ÖDP	4	0,68 %
Dr. Tsakalidis, MBI	3	0,51 %
Scholle, Die PARTEI	6	1,02 %

294 - Paul-Gerhardt-Straße

	Anzahl	Prozent
Lewe, CDU	165	56,51 %
Dr. Jung, SPD	37	12,67 %
Todeskino, GRÜNE	67	22,95 %
Berens, FDP	6	2,05 %
Thoden, DIE LINKE	7	2,40 %
Kroos, PIRATEN	1	0,34 %
Krapp, ÖDP	4	1,37 %
Dr. Tsakalidis, MBI	1	0,34 %
Scholle, Die PARTEI	4	1,37 %

295 - Schelmenstiege

	Anzahl	Prozent
Lewe, CDU	201	49,02 %
Dr. Jung, SPD	78	19,02 %
Todeskino, GRÜNE	99	24,15 %
Berens, FDP	10	2,44 %
Thoden, DIE LINKE	13	3,17 %
Kroos, PIRATEN	3	0,73 %
Krapp, ÖDP	1	0,24 %
Dr. Tsakalidis, MBI	1	0,24 %
Scholle, Die PARTEI	4	0,98 %

301 - Bentelerstraße

	Anzahl	Prozent
Lewe, CDU	168	26,79 %
Dr. Jung, SPD	121	19,30 %
Todeskino, GRÜNE	245	39,07 %
Berens, FDP	13	2,07 %
Thoden, DIE LINKE	40	6,38 %
Kroos, PIRATEN	3	0,48 %
Krapp, ÖDP	9	1,44 %
Dr. Tsakalidis, MBI	10	1,59 %
Scholle, Die PARTEI	18	2,87 %

302 - Philippistraße

	Anzahl	Prozent
Lewe, CDU	82	17,94 %
Dr. Jung, SPD	67	14,66 %
Todeskino, GRÜNE	214	46,83 %
Berens, FDP	19	4,16 %
Thoden, DIE LINKE	33	7,22 %
Kroos, PIRATEN	4	0,88 %
Krapp, ÖDP	7	1,53 %
Dr. Tsakalidis, MBI	18	3,94 %
Scholle, Die PARTEI	13	2,84 %

303 - Sentruper Höhe

	Anzahl	Prozent
Lewe, CDU	239	40,92 %
Dr. Jung, SPD	72	12,33 %
Todeskino, GRÜNE	205	35,10 %
Berens, FDP	22	3,77 %
Thoden, DIE LINKE	21	3,60 %
Kroos, PIRATEN	3	0,51 %
Krapp, ÖDP	8	1,37 %
Dr. Tsakalidis, MBI	7	1,20 %
Scholle, Die PARTEI	7	1,20 %

304 - Redigerstraße

	Anzahl	Prozent
Lewe, CDU	354	51,60 %
Dr. Jung, SPD	83	12,10 %
Todeskino, GRÜNE	210	30,61 %
Berens, FDP	28	4,08 %
Thoden, DIE LINKE	3	0,44 %
Kroos, PIRATEN	1	0,15 %
Krapp, ÖDP	4	0,58 %
Dr. Tsakalidis, MBI	0	0,00 %
Scholle, Die PARTEI	3	0,44 %

311 - Heekweg

	Anzahl	Prozent
Lewe, CDU	132	32,84 %
Dr. Jung, SPD	55	13,68 %
Todeskino, GRÜNE	154	38,31 %
Berens, FDP	10	2,49 %
Thoden, DIE LINKE	24	5,97 %
Kroos, PIRATEN	4	1,00 %
Krapp, ÖDP	6	1,49 %
Dr. Tsakalidis, MBI	8	1,99 %
Scholle, Die PARTEI	9	2,24 %

312 - Nünningweg

	Anzahl	Prozent
Lewe, CDU	259	36,27 %
Dr. Jung, SPD	115	16,11 %
Todeskino, GRÜNE	279	39,08 %
Berens, FDP	18	2,52 %
Thoden, DIE LINKE	20	2,80 %
Kroos, PIRATEN	2	0,28 %
Krapp, ÖDP	4	0,56 %
Dr. Tsakalidis, MBI	7	0,98 %
Scholle, Die PARTEI	10	1,40 %

313 - Ramertsweg

	Anzahl	Prozent
Lewe, CDU	346	47,07 %
Dr. Jung, SPD	97	13,20 %
Todeskino, GRÜNE	229	31,16 %
Berens, FDP	24	3,27 %
Thoden, DIE LINKE	22	2,99 %
Kroos, PIRATEN	1	0,14 %
Krapp, ÖDP	4	0,54 %
Dr. Tsakalidis, MBI	5	0,68 %
Scholle, Die PARTEI	7	0,95 %

314 - Dieckmannstraße

	Anzahl	Prozent
Lewe, CDU	200	34,60 %
Dr. Jung, SPD	111	19,20 %
Todeskino, GRÜNE	184	31,83 %
Berens, FDP	26	4,50 %
Thoden, DIE LINKE	29	5,02 %
Kroos, PIRATEN	5	0,87 %
Krapp, ÖDP	4	0,69 %
Dr. Tsakalidis, MBI	10	1,73 %
Scholle, Die PARTEI	9	1,56 %

321 - Legdenweg

	Anzahl	Prozent
Lewe, CDU	177	36,27 %
Dr. Jung, SPD	88	18,03 %
Todeskino, GRÜNE	151	30,94 %
Berens, FDP	12	2,46 %
Thoden, DIE LINKE	26	5,33 %
Kroos, PIRATEN	6	1,23 %
Krapp, ÖDP	4	0,82 %
Dr. Tsakalidis, MBI	10	2,05 %
Scholle, Die PARTEI	14	2,87 %

322 - Gievenbecker Weg

	Anzahl	Prozent
Lewe, CDU	169	43,00 %
Dr. Jung, SPD	58	14,76 %
Todeskino, GRÜNE	133	33,84 %
Berens, FDP	3	0,76 %
Thoden, DIE LINKE	12	3,05 %
Kroos, PIRATEN	2	0,51 %
Krapp, ÖDP	5	1,27 %
Dr. Tsakalidis, MBI	6	1,53 %
Scholle, Die PARTEI	5	1,27 %

323 - Potstiege

	Anzahl	Prozent
Lewe, CDU	261	41,56 %
Dr. Jung, SPD	110	17,52 %
Todeskino, GRÜNE	185	29,46 %
Berens, FDP	18	2,87 %
Thoden, DIE LINKE	23	3,66 %
Kroos, PIRATEN	5	0,80 %
Krapp, ÖDP	5	0,80 %
Dr. Tsakalidis, MBI	8	1,27 %
Scholle, Die PARTEI	13	2,07 %

324 - Twenteweg

	Anzahl	Prozent
Lewe, CDU	162	37,33 %
Dr. Jung, SPD	70	16,13 %
Todeskino, GRÜNE	135	31,11 %
Berens, FDP	15	3,46 %
Thoden, DIE LINKE	24	5,53 %
Kroos, PIRATEN	2	0,46 %
Krapp, ÖDP	8	1,84 %
Dr. Tsakalidis, MBI	8	1,84 %
Scholle, Die PARTEI	10	2,30 %

325 - Gescherweg

	Anzahl	Prozent
Lewe, CDU	67	25,87 %
Dr. Jung, SPD	45	17,37 %
Todeskino, GRÜNE	103	39,77 %
Berens, FDP	8	3,09 %
Thoden, DIE LINKE	12	4,63 %
Kroos, PIRATEN	0	0,00 %
Krapp, ÖDP	0	0,00 %
Dr. Tsakalidis, MBI	7	2,70 %
Scholle, Die PARTEI	17	6,56 %

331 - Häger

	Anzahl	Prozent
Lewe, CDU	225	60,32 %
Dr. Jung, SPD	46	12,33 %
Todeskino, GRÜNE	69	18,50 %
Berens, FDP	12	3,22 %
Thoden, DIE LINKE	8	2,14 %
Kroos, PIRATEN	2	0,54 %
Krapp, ÖDP	0	0,00 %
Dr. Tsakalidis, MBI	1	0,27 %
Scholle, Die PARTEI	10	2,68 %

332 - Sebastianstraße

	Anzahl	Prozent
Lewe, CDU	343	47,77 %
Dr. Jung, SPD	127	17,69 %
Todeskino, GRÜNE	158	22,01 %
Berens, FDP	39	5,43 %
Thoden, DIE LINKE	22	3,06 %
Kroos, PIRATEN	6	0,84 %
Krapp, ÖDP	4	0,56 %
Dr. Tsakalidis, MBI	8	1,11 %
Scholle, Die PARTEI	11	1,53 %

333 - Doornbeckeweg

	Anzahl	Prozent
Lewe, CDU	125	46,64 %
Dr. Jung, SPD	51	19,03 %
Todeskino, GRÜNE	70	26,12 %
Berens, FDP	8	2,99 %
Thoden, DIE LINKE	5	1,87 %
Kroos, PIRATEN	3	1,12 %
Krapp, ÖDP	2	0,75 %
Dr. Tsakalidis, MBI	0	0,00 %
Scholle, Die PARTEI	4	1,49 %

334 - Von-Schonebeck-Ring

	Anzahl	Prozent
Lewe, CDU	254	54,98 %
Dr. Jung, SPD	85	18,40 %
Todeskino, GRÜNE	77	16,67 %
Berens, FDP	15	3,25 %
Thoden, DIE LINKE	16	3,46 %
Kroos, PIRATEN	2	0,43 %
Krapp, ÖDP	1	0,22 %
Dr. Tsakalidis, MBI	4	0,87 %
Scholle, Die PARTEI	8	1,73 %

335 - Stefan-Zweig-Straße

	Anzahl	Prozent
Lewe, CDU	234	52,82 %
Dr. Jung, SPD	75	16,93 %
Todeskino, GRÜNE	87	19,64 %
Berens, FDP	22	4,97 %
Thoden, DIE LINKE	11	2,48 %
Kroos, PIRATEN	2	0,45 %
Krapp, ÖDP	1	0,23 %
Dr. Tsakalidis, MBI	4	0,90 %
Scholle, Die PARTEI	7	1,58 %

90101 - Brief Altstadt 1

	Anzahl	Prozent
Lewe, CDU	328	42,38 %
Dr. Jung, SPD	98	12,66 %
Todeskino, GRÜNE	270	34,88 %
Berens, FDP	28	3,62 %
Thoden, DIE LINKE	22	2,84 %
Kroos, PIRATEN	2	0,26 %
Krapp, ÖDP	8	1,03 %
Dr. Tsakalidis, MBI	8	1,03 %
Scholle, Die PARTEI	10	1,29 %

90102 - Brief Altstadt 2

	Anzahl	Prozent
Lewe, CDU	288	56,03 %
Dr. Jung, SPD	61	11,87 %
Todeskino, GRÜNE	117	22,76 %
Berens, FDP	15	2,92 %
Thoden, DIE LINKE	16	3,11 %
Kroos, PIRATEN	2	0,39 %
Krapp, ÖDP	4	0,78 %
Dr. Tsakalidis, MBI	5	0,97 %
Scholle, Die PARTEI	6	1,17 %

90103 - Brief Altstadt 3

	Anzahl	Prozent
Lewe, CDU	295	53,35 %
Dr. Jung, SPD	74	13,38 %
Todeskino, GRÜNE	142	25,68 %
Berens, FDP	11	1,99 %
Thoden, DIE LINKE	21	3,80 %
Kroos, PIRATEN	1	0,18 %
Krapp, ÖDP	0	0,00 %
Dr. Tsakalidis, MBI	6	1,08 %
Scholle, Die PARTEI	3	0,54 %

90104 - Brief Altstadt 4

	Anzahl	Prozent
Lewe, CDU	347	40,87 %
Dr. Jung, SPD	113	13,31 %
Todeskino, GRÜNE	298	35,10 %
Berens, FDP	26	3,06 %
Thoden, DIE LINKE	27	3,18 %
Kroos, PIRATEN	4	0,47 %
Krapp, ÖDP	5	0,59 %
Dr. Tsakalidis, MBI	18	2,12 %
Scholle, Die PARTEI	11	1,30 %

90201 - Brief Schloss 1

	Anzahl	Prozent
Lewe, CDU	293	39,17 %
Dr. Jung, SPD	94	12,57 %
Todeskino, GRÜNE	288	38,50 %
Berens, FDP	10	1,34 %
Thoden, DIE LINKE	22	2,94 %
Kroos, PIRATEN	3	0,40 %
Krapp, ÖDP	5	0,67 %
Dr. Tsakalidis, MBI	23	3,07 %
Scholle, Die PARTEI	10	1,34 %

90202 - Brief Schloss 2

	Anzahl	Prozent
Lewe, CDU	263	36,33 %
Dr. Jung, SPD	106	14,64 %
Todeskino, GRÜNE	289	39,92 %
Berens, FDP	15	2,07 %
Thoden, DIE LINKE	30	4,14 %
Kroos, PIRATEN	2	0,28 %
Krapp, ÖDP	4	0,55 %
Dr. Tsakalidis, MBI	6	0,83 %
Scholle, Die PARTEI	9	1,24 %

90203 - Brief Schloss 3

	Anzahl	Prozent
Lewe, CDU	386	49,11 %
Dr. Jung, SPD	126	16,03 %
Todeskino, GRÜNE	219	27,86 %
Berens, FDP	31	3,94 %
Thoden, DIE LINKE	5	0,64 %
Kroos, PIRATEN	3	0,38 %
Krapp, ÖDP	5	0,64 %
Dr. Tsakalidis, MBI	5	0,64 %
Scholle, Die PARTEI	6	0,76 %

90204 - Brief Schloss 4

	Anzahl	Prozent
Lewe, CDU	222	38,14 %
Dr. Jung, SPD	85	14,60 %
Todeskino, GRÜNE	204	35,05 %
Berens, FDP	25	4,30 %
Thoden, DIE LINKE	20	3,44 %
Kroos, PIRATEN	4	0,69 %
Krapp, ÖDP	5	0,86 %
Dr. Tsakalidis, MBI	6	1,03 %
Scholle, Die PARTEI	11	1,89 %

90301 - Brief Kreuz 1

	Anzahl	Prozent
Lewe, CDU	459	42,90 %
Dr. Jung, SPD	138	12,90 %
Todeskino, GRÜNE	386	36,07 %
Berens, FDP	31	2,90 %
Thoden, DIE LINKE	28	2,62 %
Kroos, PIRATEN	3	0,28 %
Krapp, ÖDP	1	0,09 %
Dr. Tsakalidis, MBI	13	1,21 %
Scholle, Die PARTEI	11	1,03 %

90302 - Brief Kreuz 2

	Anzahl	Prozent
Lewe, CDU	321	38,72 %
Dr. Jung, SPD	137	16,53 %
Todeskino, GRÜNE	296	35,71 %
Berens, FDP	19	2,29 %
Thoden, DIE LINKE	32	3,86 %
Kroos, PIRATEN	4	0,48 %
Krapp, ÖDP	6	0,72 %
Dr. Tsakalidis, MBI	6	0,72 %
Scholle, Die PARTEI	8	0,97 %

90303 - Brief Kreuz 3

	Anzahl	Prozent
Lewe, CDU	150	33,94 %
Dr. Jung, SPD	63	14,25 %
Todeskino, GRÜNE	167	37,78 %
Berens, FDP	12	2,71 %
Thoden, DIE LINKE	22	4,98 %
Kroos, PIRATEN	3	0,68 %
Krapp, ÖDP	5	1,13 %
Dr. Tsakalidis, MBI	9	2,04 %
Scholle, Die PARTEI	11	2,49 %

90304 - Brief Kreuz 4

	Anzahl	Prozent
Lewe, CDU	219	42,12 %
Dr. Jung, SPD	70	13,46 %
Todeskino, GRÜNE	185	35,58 %
Berens, FDP	16	3,08 %
Thoden, DIE LINKE	16	3,08 %
Kroos, PIRATEN	1	0,19 %
Krapp, ÖDP	0	0,00 %
Dr. Tsakalidis, MBI	4	0,77 %
Scholle, Die PARTEI	9	1,73 %

90401 - Brief Piusallee 1

	Anzahl	Prozent
Lewe, CDU	322	41,76 %
Dr. Jung, SPD	114	14,79 %
Todeskino, GRÜNE	281	36,45 %
Berens, FDP	17	2,20 %
Thoden, DIE LINKE	19	2,46 %
Kroos, PIRATEN	2	0,26 %
Krapp, ÖDP	2	0,26 %
Dr. Tsakalidis, MBI	6	0,78 %
Scholle, Die PARTEI	8	1,04 %

90402 - Brief Piusallee 2

	Anzahl	Prozent
Lewe, CDU	183	37,89 %
Dr. Jung, SPD	80	16,56 %
Todeskino, GRÜNE	174	36,02 %
Berens, FDP	14	2,90 %
Thoden, DIE LINKE	14	2,90 %
Kroos, PIRATEN	2	0,41 %
Krapp, ÖDP	2	0,41 %
Dr. Tsakalidis, MBI	8	1,66 %
Scholle, Die PARTEI	6	1,24 %

90403 - Brief Piusallee 3

	Anzahl	Prozent
Lewe, CDU	363	43,47 %
Dr. Jung, SPD	129	15,45 %
Todeskino, GRÜNE	262	31,38 %
Berens, FDP	13	1,56 %
Thoden, DIE LINKE	32	3,83 %
Kroos, PIRATEN	1	0,12 %
Krapp, ÖDP	8	0,96 %
Dr. Tsakalidis, MBI	15	1,80 %
Scholle, Die PARTEI	12	1,44 %

90404 - Brief Piusallee 4

	Anzahl	Prozent
Lewe, CDU	337	48,21 %
Dr. Jung, SPD	113	16,17 %
Todeskino, GRÜNE	186	26,61 %
Berens, FDP	24	3,43 %
Thoden, DIE LINKE	15	2,15 %
Kroos, PIRATEN	3	0,43 %
Krapp, ÖDP	4	0,57 %
Dr. Tsakalidis, MBI	8	1,14 %
Scholle, Die PARTEI	9	1,29 %

90501 - Brief Uppenberg 1

	Anzahl	Prozent
Lewe, CDU	263	36,73 %
Dr. Jung, SPD	125	17,46 %
Todeskino, GRÜNE	245	34,22 %
Berens, FDP	16	2,23 %
Thoden, DIE LINKE	28	3,91 %
Kroos, PIRATEN	1	0,14 %
Krapp, ÖDP	9	1,26 %
Dr. Tsakalidis, MBI	21	2,93 %
Scholle, Die PARTEI	8	1,12 %

90502 - Brief Uppenberg 2

	Anzahl	Prozent
Lewe, CDU	325	41,56 %
Dr. Jung, SPD	139	17,77 %
Todeskino, GRÜNE	256	32,74 %
Berens, FDP	24	3,07 %
Thoden, DIE LINKE	12	1,53 %
Kroos, PIRATEN	1	0,13 %
Krapp, ÖDP	4	0,51 %
Dr. Tsakalidis, MBI	6	0,77 %
Scholle, Die PARTEI	15	1,92 %

90503 - Brief Uppenberg 3

	Anzahl	Prozent
Lewe, CDU	291	41,63 %
Dr. Jung, SPD	103	14,74 %
Todeskino, GRÜNE	238	34,05 %
Berens, FDP	19	2,72 %
Thoden, DIE LINKE	25	3,58 %
Kroos, PIRATEN	3	0,43 %
Krapp, ÖDP	3	0,43 %
Dr. Tsakalidis, MBI	8	1,14 %
Scholle, Die PARTEI	9	1,29 %

90601 - Brief Rumphorst 1

	Anzahl	Prozent
Lewe, CDU	373	42,48 %
Dr. Jung, SPD	165	18,79 %
Todeskino, GRÜNE	267	30,41 %
Berens, FDP	15	1,71 %
Thoden, DIE LINKE	20	2,28 %
Kroos, PIRATEN	10	1,14 %
Krapp, ÖDP	7	0,80 %
Dr. Tsakalidis, MBI	8	0,91 %
Scholle, Die PARTEI	13	1,48 %

90602 - Brief Rumphorst 2

	Anzahl	Prozent
Lewe, CDU	230	32,12 %
Dr. Jung, SPD	135	18,85 %
Todeskino, GRÜNE	266	37,15 %
Berens, FDP	21	2,93 %
Thoden, DIE LINKE	27	3,77 %
Kroos, PIRATEN	4	0,56 %
Krapp, ÖDP	9	1,26 %
Dr. Tsakalidis, MBI	13	1,82 %
Scholle, Die PARTEI	11	1,54 %

90603 - Brief Rumphorst 3

	Anzahl	Prozent
Lewe, CDU	364	43,70 %
Dr. Jung, SPD	151	18,13 %
Todeskino, GRÜNE	235	28,21 %
Berens, FDP	26	3,12 %
Thoden, DIE LINKE	16	1,92 %
Kroos, PIRATEN	2	0,24 %
Krapp, ÖDP	12	1,44 %
Dr. Tsakalidis, MBI	10	1,20 %
Scholle, Die PARTEI	17	2,04 %

90701 - Brief Mauritz-Mitte 1

	Anzahl	Prozent
Lewe, CDU	222	39,15 %
Dr. Jung, SPD	100	17,64 %
Todeskino, GRÜNE	200	35,27 %
Berens, FDP	16	2,82 %
Thoden, DIE LINKE	14	2,47 %
Kroos, PIRATEN	1	0,18 %
Krapp, ÖDP	2	0,35 %
Dr. Tsakalidis, MBI	6	1,06 %
Scholle, Die PARTEI	6	1,06 %

90702 - Brief Mauritz-Mitte 2

	Anzahl	Prozent
Lewe, CDU	332	39,76 %
Dr. Jung, SPD	124	14,85 %
Todeskino, GRÜNE	299	35,81 %
Berens, FDP	23	2,75 %
Thoden, DIE LINKE	35	4,19 %
Kroos, PIRATEN	5	0,60 %
Krapp, ÖDP	2	0,24 %
Dr. Tsakalidis, MBI	9	1,08 %
Scholle, Die PARTEI	6	0,72 %

90703 - Brief Mauritz-Mitte 3

	Anzahl	Prozent
Lewe, CDU	220	48,57 %
Dr. Jung, SPD	65	14,35 %
Todeskino, GRÜNE	122	26,93 %
Berens, FDP	18	3,97 %
Thoden, DIE LINKE	10	2,21 %
Kroos, PIRATEN	4	0,88 %
Krapp, ÖDP	5	1,10 %
Dr. Tsakalidis, MBI	7	1,55 %
Scholle, Die PARTEI	2	0,44 %

90704 - Brief Mauritz-Mitte 4

	Anzahl	Prozent
Lewe, CDU	190	32,53 %
Dr. Jung, SPD	85	14,55 %
Todeskino, GRÜNE	248	42,47 %
Berens, FDP	13	2,23 %
Thoden, DIE LINKE	27	4,62 %
Kroos, PIRATEN	3	0,51 %
Krapp, ÖDP	4	0,68 %
Dr. Tsakalidis, MBI	8	1,37 %
Scholle, Die PARTEI	6	1,03 %

90801 - Brief Herz-Jesu 1

	Anzahl	Prozent
Lewe, CDU	457	50,11 %
Dr. Jung, SPD	110	12,06 %
Todeskino, GRÜNE	272	29,82 %
Berens, FDP	14	1,54 %
Thoden, DIE LINKE	27	2,96 %
Kroos, PIRATEN	1	0,11 %
Krapp, ÖDP	7	0,77 %
Dr. Tsakalidis, MBI	12	1,32 %
Scholle, Die PARTEI	12	1,32 %

90802 - Brief Herz-Jesu 2

	Anzahl	Prozent
Lewe, CDU	282	32,56 %
Dr. Jung, SPD	119	13,74 %
Todeskino, GRÜNE	358	41,34 %
Berens, FDP	17	1,96 %
Thoden, DIE LINKE	37	4,27 %
Kroos, PIRATEN	2	0,23 %
Krapp, ÖDP	4	0,46 %
Dr. Tsakalidis, MBI	31	3,58 %
Scholle, Die PARTEI	16	1,85 %

90803 - Brief Herz-Jesu 3

	Anzahl	Prozent
Lewe, CDU	181	32,67 %
Dr. Jung, SPD	82	14,80 %
Todeskino, GRÜNE	218	39,35 %
Berens, FDP	9	1,62 %
Thoden, DIE LINKE	30	5,42 %
Kroos, PIRATEN	4	0,72 %
Krapp, ÖDP	6	1,08 %
Dr. Tsakalidis, MBI	16	2,89 %
Scholle, Die PARTEI	8	1,44 %

90901 - Brief Pluggendorf/Bahnhof 1

	Anzahl	Prozent
Lewe, CDU	210	31,20 %
Dr. Jung, SPD	106	15,75 %
Todeskino, GRÜNE	254	37,74 %
Berens, FDP	27	4,01 %
Thoden, DIE LINKE	30	4,46 %
Kroos, PIRATEN	3	0,45 %
Krapp, ÖDP	3	0,45 %
Dr. Tsakalidis, MBI	26	3,86 %
Scholle, Die PARTEI	14	2,08 %

90902 - Brief Pluggendorf/Bahnhof 2

	Anzahl	Prozent
Lewe, CDU	169	25,68 %
Dr. Jung, SPD	97	14,74 %
Todeskino, GRÜNE	306	46,50 %
Berens, FDP	10	1,52 %
Thoden, DIE LINKE	42	6,38 %
Kroos, PIRATEN	3	0,46 %
Krapp, ÖDP	7	1,06 %
Dr. Tsakalidis, MBI	15	2,28 %
Scholle, Die PARTEI	9	1,37 %

90903 - Brief Pluggendorf/Bahnhof 3

	Anzahl	Prozent
Lewe, CDU	249	33,79 %
Dr. Jung, SPD	123	16,69 %
Todeskino, GRÜNE	281	38,13 %
Berens, FDP	7	0,95 %
Thoden, DIE LINKE	41	5,56 %
Kroos, PIRATEN	4	0,54 %
Krapp, ÖDP	6	0,81 %
Dr. Tsakalidis, MBI	15	2,04 %
Scholle, Die PARTEI	11	1,49 %

90904 - Brief Pluggendorf/Bahnhof 4

	Anzahl	Prozent
Lewe, CDU	201	35,26 %
Dr. Jung, SPD	84	14,74 %
Todeskino, GRÜNE	222	38,95 %
Berens, FDP	12	2,11 %
Thoden, DIE LINKE	18	3,16 %
Kroos, PIRATEN	4	0,70 %
Krapp, ÖDP	9	1,58 %
Dr. Tsakalidis, MBI	12	2,11 %
Scholle, Die PARTEI	8	1,40 %

91001 - Brief Schützenhof/Hafen 1

	Anzahl	Prozent
Lewe, CDU	211	33,71 %
Dr. Jung, SPD	114	18,21 %
Todeskino, GRÜNE	228	36,42 %
Berens, FDP	14	2,24 %
Thoden, DIE LINKE	29	4,63 %
Kroos, PIRATEN	1	0,16 %
Krapp, ÖDP	2	0,32 %
Dr. Tsakalidis, MBI	12	1,92 %
Scholle, Die PARTEI	15	2,40 %

91002 - Brief Schützenhof/Hafen 2

	Anzahl	Prozent
Lewe, CDU	248	29,31 %
Dr. Jung, SPD	140	16,55 %
Todeskino, GRÜNE	335	39,60 %
Berens, FDP	15	1,77 %
Thoden, DIE LINKE	57	6,74 %
Kroos, PIRATEN	10	1,18 %
Krapp, ÖDP	7	0,83 %
Dr. Tsakalidis, MBI	18	2,13 %
Scholle, Die PARTEI	16	1,89 %

91003 - Brief Schützenhof/Hafen 3

	Anzahl	Prozent
Lewe, CDU	295	35,84 %
Dr. Jung, SPD	128	15,55 %
Todeskino, GRÜNE	307	37,30 %
Berens, FDP	21	2,55 %
Thoden, DIE LINKE	33	4,01 %
Kroos, PIRATEN	4	0,49 %
Krapp, ÖDP	6	0,73 %
Dr. Tsakalidis, MBI	19	2,31 %
Scholle, Die PARTEI	10	1,22 %

91101 - Brief Geist/Pluggendorf 1

	Anzahl	Prozent
Lewe, CDU	312	41,49 %
Dr. Jung, SPD	126	16,76 %
Todeskino, GRÜNE	243	32,31 %
Berens, FDP	21	2,79 %
Thoden, DIE LINKE	21	2,79 %
Kroos, PIRATEN	0	0,00 %
Krapp, ÖDP	5	0,66 %
Dr. Tsakalidis, MBI	12	1,60 %
Scholle, Die PARTEI	12	1,60 %

91102 - Brief Geist/Pluggendorf 2

	Anzahl	Prozent
Lewe, CDU	286	35,66 %
Dr. Jung, SPD	137	17,08 %
Todeskino, GRÜNE	296	36,91 %
Berens, FDP	20	2,49 %
Thoden, DIE LINKE	29	3,62 %
Kroos, PIRATEN	3	0,37 %
Krapp, ÖDP	7	0,87 %
Dr. Tsakalidis, MBI	15	1,87 %
Scholle, Die PARTEI	9	1,12 %

91103 - Brief Geist/Pluggendorf 3

	Anzahl	Prozent
Lewe, CDU	299	37,47 %
Dr. Jung, SPD	150	18,80 %
Todeskino, GRÜNE	265	33,21 %
Berens, FDP	20	2,51 %
Thoden, DIE LINKE	30	3,76 %
Kroos, PIRATEN	3	0,38 %
Krapp, ÖDP	13	1,63 %
Dr. Tsakalidis, MBI	9	1,13 %
Scholle, Die PARTEI	9	1,13 %

91201 - Brief Aaseestadt 1

	Anzahl	Prozent
Lewe, CDU	261	40,03 %
Dr. Jung, SPD	112	17,18 %
Todeskino, GRÜNE	209	32,06 %
Berens, FDP	20	3,07 %
Thoden, DIE LINKE	15	2,30 %
Kroos, PIRATEN	0	0,00 %
Krapp, ÖDP	2	0,31 %
Dr. Tsakalidis, MBI	18	2,76 %
Scholle, Die PARTEI	15	2,30 %

91202 - Brief Aaseestadt 2

	Anzahl	Prozent
Lewe, CDU	357	45,59 %
Dr. Jung, SPD	116	14,81 %
Todeskino, GRÜNE	246	31,42 %
Berens, FDP	15	1,92 %
Thoden, DIE LINKE	23	2,94 %
Kroos, PIRATEN	2	0,26 %
Krapp, ÖDP	1	0,13 %
Dr. Tsakalidis, MBI	10	1,28 %
Scholle, Die PARTEI	13	1,66 %

91203 - Brief Aaseestadt 3

	Anzahl	Prozent
Lewe, CDU	395	44,08 %
Dr. Jung, SPD	148	16,52 %
Todeskino, GRÜNE	263	29,35 %
Berens, FDP	23	2,57 %
Thoden, DIE LINKE	25	2,79 %
Kroos, PIRATEN	4	0,45 %
Krapp, ÖDP	5	0,56 %
Dr. Tsakalidis, MBI	16	1,79 %
Scholle, Die PARTEI	17	1,90 %

91204 - Brief Aaseestadt 4

	Anzahl	Prozent
Lewe, CDU	329	50,62 %
Dr. Jung, SPD	147	22,62 %
Todeskino, GRÜNE	129	19,85 %
Berens, FDP	20	3,08 %
Thoden, DIE LINKE	12	1,85 %
Kroos, PIRATEN	0	0,00 %
Krapp, ÖDP	3	0,46 %
Dr. Tsakalidis, MBI	5	0,77 %
Scholle, Die PARTEI	5	0,77 %

91301 - Brief Düesberg 1

	Anzahl	Prozent
Lewe, CDU	228	37,87 %
Dr. Jung, SPD	83	13,79 %
Todeskino, GRÜNE	223	37,04 %
Berens, FDP	17	2,82 %
Thoden, DIE LINKE	20	3,32 %
Kroos, PIRATEN	3	0,50 %
Krapp, ÖDP	8	1,33 %
Dr. Tsakalidis, MBI	10	1,66 %
Scholle, Die PARTEI	10	1,66 %

91302 - Brief Düesberg 2

	Anzahl	Prozent
Lewe, CDU	349	46,35 %
Dr. Jung, SPD	125	16,60 %
Todeskino, GRÜNE	183	24,30 %
Berens, FDP	17	2,26 %
Thoden, DIE LINKE	27	3,59 %
Kroos, PIRATEN	9	1,20 %
Krapp, ÖDP	8	1,06 %
Dr. Tsakalidis, MBI	14	1,86 %
Scholle, Die PARTEI	21	2,79 %

91303 - Brief Düesberg 3

	Anzahl	Prozent
Lewe, CDU	449	51,67 %
Dr. Jung, SPD	172	19,79 %
Todeskino, GRÜNE	169	19,45 %
Berens, FDP	36	4,14 %
Thoden, DIE LINKE	12	1,38 %
Kroos, PIRATEN	4	0,46 %
Krapp, ÖDP	5	0,58 %
Dr. Tsakalidis, MBI	8	0,92 %
Scholle, Die PARTEI	14	1,61 %

91401 - Brief Kinderhaus-West 1

	Anzahl	Prozent
Lewe, CDU	337	47,33 %
Dr. Jung, SPD	157	22,05 %
Todeskino, GRÜNE	167	23,46 %
Berens, FDP	18	2,53 %
Thoden, DIE LINKE	17	2,39 %
Kroos, PIRATEN	5	0,70 %
Krapp, ÖDP	0	0,00 %
Dr. Tsakalidis, MBI	7	0,98 %
Scholle, Die PARTEI	4	0,56 %

91402 - Brief Kinderhaus-West 2

	Anzahl	Prozent
Lewe, CDU	410	51,06 %
Dr. Jung, SPD	142	17,68 %
Todeskino, GRÜNE	186	23,16 %
Berens, FDP	25	3,11 %
Thoden, DIE LINKE	14	1,74 %
Kroos, PIRATEN	5	0,62 %
Krapp, ÖDP	7	0,87 %
Dr. Tsakalidis, MBI	9	1,12 %
Scholle, Die PARTEI	5	0,62 %

91501 - Brief Kinderhaus-Ost/Sprakel 1

	Anzahl	Prozent
Lewe, CDU	400	58,74 %
Dr. Jung, SPD	112	16,45 %
Todeskino, GRÜNE	115	16,89 %
Berens, FDP	23	3,38 %
Thoden, DIE LINKE	11	1,62 %
Kroos, PIRATEN	2	0,29 %
Krapp, ÖDP	4	0,59 %
Dr. Tsakalidis, MBI	7	1,03 %
Scholle, Die PARTEI	7	1,03 %

91502 - Brief Kinderhaus-Ost/Sprakel 2

	Anzahl	Prozent
Lewe, CDU	356	52,05 %
Dr. Jung, SPD	106	15,50 %
Todeskino, GRÜNE	167	24,42 %
Berens, FDP	16	2,34 %
Thoden, DIE LINKE	14	2,05 %
Kroos, PIRATEN	4	0,58 %
Krapp, ÖDP	5	0,73 %
Dr. Tsakalidis, MBI	4	0,58 %
Scholle, Die PARTEI	12	1,75 %

91503 - Brief Kinderhaus-Ost/Sprakel 3

	Anzahl	Prozent
Lewe, CDU	314	53,22 %
Dr. Jung, SPD	101	17,12 %
Todeskino, GRÜNE	121	20,51 %
Berens, FDP	14	2,37 %
Thoden, DIE LINKE	17	2,88 %
Kroos, PIRATEN	3	0,51 %
Krapp, ÖDP	2	0,34 %
Dr. Tsakalidis, MBI	8	1,36 %
Scholle, Die PARTEI	10	1,69 %

91601 - Brief Coerde 1

	Anzahl	Prozent
Lewe, CDU	235	49,58 %
Dr. Jung, SPD	104	21,94 %
Todeskino, GRÜNE	94	19,83 %
Berens, FDP	10	2,11 %
Thoden, DIE LINKE	12	2,53 %
Kroos, PIRATEN	5	1,05 %
Krapp, ÖDP	3	0,63 %
Dr. Tsakalidis, MBI	5	1,05 %
Scholle, Die PARTEI	6	1,27 %

91602 - Brief Coerde 2

	Anzahl	Prozent
Lewe, CDU	209	40,27 %
Dr. Jung, SPD	102	19,65 %
Todeskino, GRÜNE	158	30,44 %
Berens, FDP	17	3,28 %
Thoden, DIE LINKE	16	3,08 %
Kroos, PIRATEN	1	0,19 %
Krapp, ÖDP	3	0,58 %
Dr. Tsakalidis, MBI	6	1,16 %
Scholle, Die PARTEI	7	1,35 %

91701 - Brief Gelmer/Dyckburg 1

	Anzahl	Prozent
Lewe, CDU	347	59,62 %
Dr. Jung, SPD	84	14,43 %
Todeskino, GRÜNE	97	16,67 %
Berens, FDP	19	3,26 %
Thoden, DIE LINKE	14	2,41 %
Kroos, PIRATEN	6	1,03 %
Krapp, ÖDP	4	0,69 %
Dr. Tsakalidis, MBI	4	0,69 %
Scholle, Die PARTEI	7	1,20 %

91702 - Brief Gelmer/Dyckburg 2

	Anzahl	Prozent
Lewe, CDU	522	56,37 %
Dr. Jung, SPD	104	11,23 %
Todeskino, GRÜNE	220	23,76 %
Berens, FDP	43	4,64 %
Thoden, DIE LINKE	14	1,51 %
Kroos, PIRATEN	5	0,54 %
Krapp, ÖDP	3	0,32 %
Dr. Tsakalidis, MBI	7	0,76 %
Scholle, Die PARTEI	8	0,86 %

91703 - Brief Gelmer/Dyckburg 3

	Anzahl	Prozent
Lewe, CDU	212	39,85 %
Dr. Jung, SPD	76	14,29 %
Todeskino, GRÜNE	189	35,53 %
Berens, FDP	16	3,01 %
Thoden, DIE LINKE	15	2,82 %
Kroos, PIRATEN	2	0,38 %
Krapp, ÖDP	6	1,13 %
Dr. Tsakalidis, MBI	7	1,32 %
Scholle, Die PARTEI	9	1,69 %

91801 - Brief Handorf 1

	Anzahl	Prozent
Lewe, CDU	324	54,00 %
Dr. Jung, SPD	109	18,17 %
Todeskino, GRÜNE	116	19,33 %
Berens, FDP	17	2,83 %
Thoden, DIE LINKE	16	2,67 %
Kroos, PIRATEN	4	0,67 %
Krapp, ÖDP	4	0,67 %
Dr. Tsakalidis, MBI	3	0,50 %
Scholle, Die PARTEI	7	1,17 %

91802 - Brief Handorf 2

	Anzahl	Prozent
Lewe, CDU	433	62,21 %
Dr. Jung, SPD	64	9,20 %
Todeskino, GRÜNE	139	19,97 %
Berens, FDP	35	5,03 %
Thoden, DIE LINKE	11	1,58 %
Kroos, PIRATEN	0	0,00 %
Krapp, ÖDP	5	0,72 %
Dr. Tsakalidis, MBI	2	0,29 %
Scholle, Die PARTEI	7	1,01 %

91803 - Brief Handorf 3

	Anzahl	Prozent
Lewe, CDU	384	60,19 %
Dr. Jung, SPD	106	16,61 %
Todeskino, GRÜNE	110	17,24 %
Berens, FDP	19	2,98 %
Thoden, DIE LINKE	6	0,94 %
Kroos, PIRATEN	3	0,47 %
Krapp, ÖDP	1	0,16 %
Dr. Tsakalidis, MBI	4	0,63 %
Scholle, Die PARTEI	5	0,78 %

91901 - Brief Mauritz-Ost 1

	Anzahl	Prozent
Lewe, CDU	606	53,96 %
Dr. Jung, SPD	177	15,76 %
Todeskino, GRÜNE	261	23,24 %
Berens, FDP	35	3,12 %
Thoden, DIE LINKE	14	1,25 %
Kroos, PIRATEN	7	0,62 %
Krapp, ÖDP	4	0,36 %
Dr. Tsakalidis, MBI	5	0,45 %
Scholle, Die PARTEI	14	1,25 %

91902 - Brief Mauritz-Ost 2

	Anzahl	Prozent
Lewe, CDU	469	50,16 %
Dr. Jung, SPD	167	17,86 %
Todeskino, GRÜNE	233	24,92 %
Berens, FDP	22	2,35 %
Thoden, DIE LINKE	17	1,82 %
Kroos, PIRATEN	4	0,43 %
Krapp, ÖDP	5	0,53 %
Dr. Tsakalidis, MBI	11	1,18 %
Scholle, Die PARTEI	7	0,75 %

92001 - Brief Gremmendorf 1

	Anzahl	Prozent
Lewe, CDU	153	38,35 %
Dr. Jung, SPD	81	20,30 %
Todeskino, GRÜNE	109	27,32 %
Berens, FDP	20	5,01 %
Thoden, DIE LINKE	17	4,26 %
Kroos, PIRATEN	3	0,75 %
Krapp, ÖDP	2	0,50 %
Dr. Tsakalidis, MBI	10	2,51 %
Scholle, Die PARTEI	4	1,00 %

92002 - Brief Gremmendorf 2

	Anzahl	Prozent
Lewe, CDU	482	54,34 %
Dr. Jung, SPD	141	15,90 %
Todeskino, GRÜNE	183	20,63 %
Berens, FDP	36	4,06 %
Thoden, DIE LINKE	18	2,03 %
Kroos, PIRATEN	5	0,56 %
Krapp, ÖDP	5	0,56 %
Dr. Tsakalidis, MBI	9	1,01 %
Scholle, Die PARTEI	8	0,90 %

92003 - Brief Gremmendorf 3

	Anzahl	Prozent
Lewe, CDU	375	51,23 %
Dr. Jung, SPD	135	18,44 %
Todeskino, GRÜNE	134	18,31 %
Berens, FDP	27	3,69 %
Thoden, DIE LINKE	14	1,91 %
Kroos, PIRATEN	12	1,64 %
Krapp, ÖDP	2	0,27 %
Dr. Tsakalidis, MBI	12	1,64 %
Scholle, Die PARTEI	21	2,87 %

92101 - Brief Wolbeck 1

	Anzahl	Prozent
Lewe, CDU	550	58,45 %
Dr. Jung, SPD	160	17,00 %
Todeskino, GRÜNE	145	15,41 %
Berens, FDP	49	5,21 %
Thoden, DIE LINKE	9	0,96 %
Kroos, PIRATEN	5	0,53 %
Krapp, ÖDP	5	0,53 %
Dr. Tsakalidis, MBI	3	0,32 %
Scholle, Die PARTEI	15	1,59 %

92102 - Brief Wolbeck 2

	Anzahl	Prozent
Lewe, CDU	494	60,76 %
Dr. Jung, SPD	126	15,50 %
Todeskino, GRÜNE	120	14,76 %
Berens, FDP	41	5,04 %
Thoden, DIE LINKE	10	1,23 %
Kroos, PIRATEN	2	0,25 %
Krapp, ÖDP	3	0,37 %
Dr. Tsakalidis, MBI	8	0,98 %
Scholle, Die PARTEI	9	1,11 %

92103 - Brief Wolbeck 3

	Anzahl	Prozent
Lewe, CDU	315	55,36 %
Dr. Jung, SPD	74	13,01 %
Todeskino, GRÜNE	134	23,55 %
Berens, FDP	31	5,45 %
Thoden, DIE LINKE	6	1,05 %
Kroos, PIRATEN	2	0,35 %
Krapp, ÖDP	2	0,35 %
Dr. Tsakalidis, MBI	1	0,18 %
Scholle, Die PARTEI	4	0,70 %

92201 - Brief Angelmodde 1

	Anzahl	Prozent
Lewe, CDU	445	59,10 %
Dr. Jung, SPD	108	14,34 %
Todeskino, GRÜNE	129	17,13 %
Berens, FDP	33	4,38 %
Thoden, DIE LINKE	8	1,06 %
Kroos, PIRATEN	8	1,06 %
Krapp, ÖDP	5	0,66 %
Dr. Tsakalidis, MBI	5	0,66 %
Scholle, Die PARTEI	12	1,59 %

92202 - Brief Angelmodde 2

	Anzahl	Prozent
Lewe, CDU	285	53,17 %
Dr. Jung, SPD	89	16,60 %
Todeskino, GRÜNE	98	18,28 %
Berens, FDP	17	3,17 %
Thoden, DIE LINKE	17	3,17 %
Kroos, PIRATEN	4	0,75 %
Krapp, ÖDP	7	1,31 %
Dr. Tsakalidis, MBI	9	1,68 %
Scholle, Die PARTEI	10	1,87 %

92203 - Brief Angelmodde 3

	Anzahl	Prozent
Lewe, CDU	289	51,89 %
Dr. Jung, SPD	100	17,95 %
Todeskino, GRÜNE	118	21,18 %
Berens, FDP	9	1,62 %
Thoden, DIE LINKE	17	3,05 %
Kroos, PIRATEN	3	0,54 %
Krapp, ÖDP	6	1,08 %
Dr. Tsakalidis, MBI	6	1,08 %
Scholle, Die PARTEI	9	1,62 %

92301 - Brief Berg Fidel 1

	Anzahl	Prozent
Lewe, CDU	359	55,23 %
Dr. Jung, SPD	126	19,38 %
Todeskino, GRÜNE	107	16,46 %
Berens, FDP	18	2,77 %
Thoden, DIE LINKE	17	2,62 %
Kroos, PIRATEN	1	0,15 %
Krapp, ÖDP	3	0,46 %
Dr. Tsakalidis, MBI	10	1,54 %
Scholle, Die PARTEI	9	1,38 %

92302 - Brief Berg Fidel 2

	Anzahl	Prozent
Lewe, CDU	308	59,57 %
Dr. Jung, SPD	92	17,79 %
Todeskino, GRÜNE	70	13,54 %
Berens, FDP	18	3,48 %
Thoden, DIE LINKE	7	1,35 %
Kroos, PIRATEN	4	0,77 %
Krapp, ÖDP	3	0,58 %
Dr. Tsakalidis, MBI	8	1,55 %
Scholle, Die PARTEI	7	1,35 %

92303 - Brief Berg Fidel 3

	Anzahl	Prozent
Lewe, CDU	374	55,99 %
Dr. Jung, SPD	134	20,06 %
Todeskino, GRÜNE	105	15,72 %
Berens, FDP	18	2,69 %
Thoden, DIE LINKE	17	2,54 %
Kroos, PIRATEN	3	0,45 %
Krapp, ÖDP	4	0,60 %
Dr. Tsakalidis, MBI	5	0,75 %
Scholle, Die PARTEI	8	1,20 %

92401 - Brief Hiltrup-Ost 1

	Anzahl	Prozent
Lewe, CDU	523	55,23 %
Dr. Jung, SPD	219	23,13 %
Todeskino, GRÜNE	135	14,26 %
Berens, FDP	25	2,64 %
Thoden, DIE LINKE	18	1,90 %
Kroos, PIRATEN	4	0,42 %
Krapp, ÖDP	6	0,63 %
Dr. Tsakalidis, MBI	4	0,42 %
Scholle, Die PARTEI	13	1,37 %

92402 - Brief Hiltrup-Ost 2

	Anzahl	Prozent
Lewe, CDU	491	57,23 %
Dr. Jung, SPD	169	19,70 %
Todeskino, GRÜNE	128	14,92 %
Berens, FDP	25	2,91 %
Thoden, DIE LINKE	12	1,40 %
Kroos, PIRATEN	9	1,05 %
Krapp, ÖDP	4	0,47 %
Dr. Tsakalidis, MBI	10	1,17 %
Scholle, Die PARTEI	10	1,17 %

92501 - Brief Hiltrup-Mitte 1

	Anzahl	Prozent
Lewe, CDU	342	70,08 %
Dr. Jung, SPD	68	13,93 %
Todeskino, GRÜNE	56	11,48 %
Berens, FDP	8	1,64 %
Thoden, DIE LINKE	3	0,61 %
Kroos, PIRATEN	2	0,41 %
Krapp, ÖDP	3	0,61 %
Dr. Tsakalidis, MBI	1	0,20 %
Scholle, Die PARTEI	5	1,02 %

92502 - Brief Hiltrup-Mitte 2

	Anzahl	Prozent
Lewe, CDU	499	59,69 %
Dr. Jung, SPD	145	17,34 %
Todeskino, GRÜNE	137	16,39 %
Berens, FDP	20	2,39 %
Thoden, DIE LINKE	16	1,91 %
Kroos, PIRATEN	7	0,84 %
Krapp, ÖDP	1	0,12 %
Dr. Tsakalidis, MBI	5	0,60 %
Scholle, Die PARTEI	6	0,72 %

92503 - Brief Hiltrup-Mitte 3

	Anzahl	Prozent
Lewe, CDU	398	53,64 %
Dr. Jung, SPD	164	22,10 %
Todeskino, GRÜNE	116	15,63 %
Berens, FDP	31	4,18 %
Thoden, DIE LINKE	7	0,94 %
Kroos, PIRATEN	1	0,13 %
Krapp, ÖDP	8	1,08 %
Dr. Tsakalidis, MBI	5	0,67 %
Scholle, Die PARTEI	12	1,62 %

92601 - Brief Amelsbüren 1

	Anzahl	Prozent
Lewe, CDU	497	57,39 %
Dr. Jung, SPD	133	15,36 %
Todeskino, GRÜNE	148	17,09 %
Berens, FDP	27	3,12 %
Thoden, DIE LINKE	21	2,42 %
Kroos, PIRATEN	8	0,92 %
Krapp, ÖDP	10	1,15 %
Dr. Tsakalidis, MBI	7	0,81 %
Scholle, Die PARTEI	15	1,73 %

92602 - Brief Amelsbüren 2

	Anzahl	Prozent
Lewe, CDU	570	62,98 %
Dr. Jung, SPD	160	17,68 %
Todeskino, GRÜNE	121	13,37 %
Berens, FDP	29	3,20 %
Thoden, DIE LINKE	11	1,22 %
Kroos, PIRATEN	1	0,11 %
Krapp, ÖDP	3	0,33 %
Dr. Tsakalidis, MBI	1	0,11 %
Scholle, Die PARTEI	9	0,99 %

92701 - Brief Albachten 1

	Anzahl	Prozent
Lewe, CDU	450	53,57 %
Dr. Jung, SPD	157	18,69 %
Todeskino, GRÜNE	161	19,17 %
Berens, FDP	36	4,29 %
Thoden, DIE LINKE	10	1,19 %
Kroos, PIRATEN	3	0,36 %
Krapp, ÖDP	8	0,95 %
Dr. Tsakalidis, MBI	6	0,71 %
Scholle, Die PARTEI	9	1,07 %

92702 - Brief Albachten 2

	Anzahl	Prozent
Lewe, CDU	410	50,74 %
Dr. Jung, SPD	161	19,93 %
Todeskino, GRÜNE	155	19,18 %
Berens, FDP	34	4,21 %
Thoden, DIE LINKE	17	2,10 %
Kroos, PIRATEN	7	0,87 %
Krapp, ÖDP	5	0,62 %
Dr. Tsakalidis, MBI	9	1,11 %
Scholle, Die PARTEI	10	1,24 %

92801 - Brief Mecklenbeck 1

	Anzahl	Prozent
Lewe, CDU	506	51,42 %
Dr. Jung, SPD	190	19,31 %
Todeskino, GRÜNE	231	23,48 %
Berens, FDP	12	1,22 %
Thoden, DIE LINKE	18	1,83 %
Kroos, PIRATEN	1	0,10 %
Krapp, ÖDP	6	0,61 %
Dr. Tsakalidis, MBI	8	0,81 %
Scholle, Die PARTEI	12	1,22 %

92802 - Brief Mecklenbeck 2

	Anzahl	Prozent
Lewe, CDU	425	50,96 %
Dr. Jung, SPD	144	17,27 %
Todeskino, GRÜNE	197	23,62 %
Berens, FDP	25	3,00 %
Thoden, DIE LINKE	19	2,28 %
Kroos, PIRATEN	0	0,00 %
Krapp, ÖDP	4	0,48 %
Dr. Tsakalidis, MBI	13	1,56 %
Scholle, Die PARTEI	7	0,84 %

92901 - Brief Roxel 1

	Anzahl	Prozent
Lewe, CDU	381	52,12 %
Dr. Jung, SPD	134	18,33 %
Todeskino, GRÜNE	154	21,07 %
Berens, FDP	15	2,05 %
Thoden, DIE LINKE	20	2,74 %
Kroos, PIRATEN	6	0,82 %
Krapp, ÖDP	7	0,96 %
Dr. Tsakalidis, MBI	8	1,09 %
Scholle, Die PARTEI	6	0,82 %

92902 - Brief Roxel 2

	Anzahl	Prozent
Lewe, CDU	293	59,31 %
Dr. Jung, SPD	99	20,04 %
Todeskino, GRÜNE	69	13,97 %
Berens, FDP	17	3,44 %
Thoden, DIE LINKE	4	0,81 %
Kroos, PIRATEN	2	0,40 %
Krapp, ÖDP	2	0,40 %
Dr. Tsakalidis, MBI	4	0,81 %
Scholle, Die PARTEI	4	0,81 %

92903 - Brief Roxel 3

	Anzahl	Prozent
Lewe, CDU	359	55,32 %
Dr. Jung, SPD	127	19,57 %
Todeskino, GRÜNE	107	16,49 %
Berens, FDP	15	2,31 %
Thoden, DIE LINKE	18	2,77 %
Kroos, PIRATEN	7	1,08 %
Krapp, ÖDP	1	0,15 %
Dr. Tsakalidis, MBI	3	0,46 %
Scholle, Die PARTEI	12	1,85 %

93001 - Brief Sentrup 1

	Anzahl	Prozent
Lewe, CDU	238	29,31 %
Dr. Jung, SPD	140	17,24 %
Todeskino, GRÜNE	354	43,60 %
Berens, FDP	21	2,59 %
Thoden, DIE LINKE	30	3,69 %
Kroos, PIRATEN	3	0,37 %
Krapp, ÖDP	7	0,86 %
Dr. Tsakalidis, MBI	10	1,23 %
Scholle, Die PARTEI	9	1,11 %

93002 - Brief Sentrup 2

	Anzahl	Prozent
Lewe, CDU	89	23,00 %
Dr. Jung, SPD	58	14,99 %
Todeskino, GRÜNE	189	48,84 %
Berens, FDP	11	2,84 %
Thoden, DIE LINKE	20	5,17 %
Kroos, PIRATEN	1	0,26 %
Krapp, ÖDP	7	1,81 %
Dr. Tsakalidis, MBI	5	1,29 %
Scholle, Die PARTEI	7	1,81 %

93003 - Brief Sentrup 3

	Anzahl	Prozent
Lewe, CDU	383	49,17 %
Dr. Jung, SPD	105	13,48 %
Todeskino, GRÜNE	237	30,42 %
Berens, FDP	30	3,85 %
Thoden, DIE LINKE	13	1,67 %
Kroos, PIRATEN	1	0,13 %
Krapp, ÖDP	3	0,39 %
Dr. Tsakalidis, MBI	5	0,64 %
Scholle, Die PARTEI	2	0,26 %

93004 - Brief Sentrup 4

	Anzahl	Prozent
Lewe, CDU	324	55,57 %
Dr. Jung, SPD	73	12,52 %
Todeskino, GRÜNE	149	25,56 %
Berens, FDP	24	4,12 %
Thoden, DIE LINKE	9	1,54 %
Kroos, PIRATEN	0	0,00 %
Krapp, ÖDP	2	0,34 %
Dr. Tsakalidis, MBI	2	0,34 %
Scholle, Die PARTEI	0	0,00 %

93101 - Brief Gievenbeck-Süd 1

	Anzahl	Prozent
Lewe, CDU	397	43,34 %
Dr. Jung, SPD	159	17,36 %
Todeskino, GRÜNE	276	30,13 %
Berens, FDP	33	3,60 %
Thoden, DIE LINKE	22	2,40 %
Kroos, PIRATEN	4	0,44 %
Krapp, ÖDP	3	0,33 %
Dr. Tsakalidis, MBI	6	0,66 %
Scholle, Die PARTEI	16	1,75 %

93102 - Brief Gievenbeck-Süd 2

	Anzahl	Prozent
Lewe, CDU	410	46,28 %
Dr. Jung, SPD	125	14,11 %
Todeskino, GRÜNE	272	30,70 %
Berens, FDP	26	2,93 %
Thoden, DIE LINKE	17	1,92 %
Kroos, PIRATEN	5	0,56 %
Krapp, ÖDP	8	0,90 %
Dr. Tsakalidis, MBI	5	0,56 %
Scholle, Die PARTEI	18	2,03 %

93201 - Brief Gievenbeck-Nord 1

	Anzahl	Prozent
Lewe, CDU	262	40,49 %
Dr. Jung, SPD	126	19,47 %
Todeskino, GRÜNE	178	27,51 %
Berens, FDP	21	3,25 %
Thoden, DIE LINKE	23	3,55 %
Kroos, PIRATEN	2	0,31 %
Krapp, ÖDP	9	1,39 %
Dr. Tsakalidis, MBI	14	2,16 %
Scholle, Die PARTEI	12	1,85 %

93202 - Brief Gievenbeck-Nord 2

	Anzahl	Prozent
Lewe, CDU	256	40,13 %
Dr. Jung, SPD	118	18,50 %
Todeskino, GRÜNE	193	30,25 %
Berens, FDP	28	4,39 %
Thoden, DIE LINKE	18	2,82 %
Kroos, PIRATEN	4	0,63 %
Krapp, ÖDP	6	0,94 %
Dr. Tsakalidis, MBI	5	0,78 %
Scholle, Die PARTEI	10	1,57 %

93203 - Brief Gievenbeck-Nord 3

	Anzahl	Prozent
Lewe, CDU	269	49,72 %
Dr. Jung, SPD	76	14,05 %
Todeskino, GRÜNE	143	26,43 %
Berens, FDP	21	3,88 %
Thoden, DIE LINKE	12	2,22 %
Kroos, PIRATEN	2	0,37 %
Krapp, ÖDP	3	0,55 %
Dr. Tsakalidis, MBI	2	0,37 %
Scholle, Die PARTEI	13	2,40 %

93301 - Brief Nienberge 1

	Anzahl	Prozent
Lewe, CDU	562	56,54 %
Dr. Jung, SPD	159	16,00 %
Todeskino, GRÜNE	206	20,72 %
Berens, FDP	33	3,32 %
Thoden, DIE LINKE	16	1,61 %
Kroos, PIRATEN	3	0,30 %
Krapp, ÖDP	2	0,20 %
Dr. Tsakalidis, MBI	7	0,70 %
Scholle, Die PARTEI	6	0,60 %

93302 - Brief Nienberge 2

	Anzahl	Prozent
Lewe, CDU	470	58,82 %
Dr. Jung, SPD	136	17,02 %
Todeskino, GRÜNE	126	15,77 %
Berens, FDP	24	3,00 %
Thoden, DIE LINKE	14	1,75 %
Kroos, PIRATEN	2	0,25 %
Krapp, ÖDP	8	1,00 %
Dr. Tsakalidis, MBI	6	0,75 %
Scholle, Die PARTEI	13	1,63 %

Übersicht Stimmbezirke

Zusammenstellung der Ergebnisse nach Stimmbezirken

Stimmbezirk	Stand	Wahlberechtigte	Wähler/innen	gültig	Lewe, CDU	Dr. Jung, SPD	Todeskino, GRÜNE	Berens, FDP	Thoden, DIE LINKE	Kroos, PIRATEN	Krapp, ÖDP	Dr. Tsakalidis, MBI	Scholle, Die PARTEI
011 - Jüdefelderstraße	eingegangen	1.332	34,53 %	99,35 %	31,07 %	16,41 %	**38,29 %**	2,63 %	6,35 %	0,66 %	0,88 %	1,09 %	2,63 %
012 - Spiekerhof	eingegangen	1.262	23,61 %	99,66 %	**44,11 %**	14,48 %	31,31 %	1,68 %	3,03 %	0,00 %	1,01 %	2,02 %	2,36 %
013 - Sonnenstraße	eingegangen	1.115	36,41 %	99,51 %	**45,79 %**	9,41 %	36,14 %	1,49 %	2,48 %	0,25 %	0,25 %	1,24 %	2,97 %
014 - Prinzipalmarkt	eingegangen	1.520	32,83 %	99,60 %	**39,84 %**	11,87 %	35,81 %	3,82 %	3,02 %	0,80 %	1,01 %	2,41 %	1,41 %
015 - Aegidii	eingegangen	1.245	35,18 %	98,17 %	**41,40 %**	11,63 %	37,44 %	2,33 %	3,26 %	0,47 %	0,70 %	0,93 %	1,86 %
016 - Überwasser	eingegangen	1.243	34,43 %	99,53 %	32,86 %	15,49 %	**38,26 %**	3,52 %	4,93 %	0,70 %	0,94 %	1,41 %	1,88 %
021 - Kapuzinerstraße	eingegangen	2.551	30,15 %	98,96 %	34,30 %	13,93 %	**38,50 %**	2,37 %	5,12 %	1,45 %	0,13 %	2,23 %	1,97 %
022 - Mariental-straße	eingegangen	723	39,83 %	99,65 %	25,78 %	14,63 %	**47,04 %**	1,74 %	4,88 %	0,70 %	0,70 %	2,79 %	1,74 %
023 - Schulstraße	eingegangen	1.576	36,80 %	99,14 %	35,30 %	14,78 %	**38,43 %**	2,61 %	4,00 %	0,35 %	0,87 %	1,57 %	2,09 %
024 - Schloss	eingegangen	2.033	27,94 %	96,83 %	**42,18 %**	14,73 %	34,73 %	3,45 %	2,55 %	0,55 %	0,91 %	0,91 %	0,00 %

Stimmbezirk	Stand	Wahlberechtigte	Wähler/innen	gültig	Lewe, CDU	Dr. Jung, SPD	Todeskino, GRÜNE	Berens, FDP	Thoden, DIE LINKE	Kroos, PIRATEN	Krapp, ÖDP	Dr. Tsakalidis, MBI	Scholle, Die PARTEI
025 - Wilhelmstraße	eingegangen	1.536	27,93 %	99,77 %	35,05 %	15,89 %	**37,15 %**	2,80 %	4,67 %	0,47 %	0,47 %	1,17 %	2,34 %
031 - Finkenstraße	eingegangen	1.785	41,68 %	99,87 %	**40,51 %**	14,80 %	35,80 %	3,23 %	1,88 %	0,67 %	0,13 %	1,75 %	1,21 %
032 - Tannenbergstraße	eingegangen	1.315	35,97 %	99,58 %	26,33 %	15,07 %	**46,92 %**	2,55 %	5,10 %	0,64 %	0,64 %	1,27 %	1,49 %
033 - Siverdesstraße	eingegangen	1.298	37,83 %	99,80 %	27,76 %	14,29 %	**42,04 %**	2,45 %	7,14 %	0,82 %	0,00 %	2,65 %	2,86 %
034 - Coerdestraße	eingegangen	1.161	39,71 %	99,13 %	**38,29 %**	14,00 %	37,86 %	2,63 %	3,28 %	0,22 %	0,66 %	1,53 %	1,53 %
035 - Hoyastraße	eingegangen	1.571	42,33 %	99,40 %	**40,85 %**	13,31 %	36,16 %	2,27 %	3,48 %	0,15 %	0,76 %	1,21 %	1,82 %
036 - Gertrudenstraße	eingegangen	1.378	41,07 %	99,82 %	**41,42 %**	15,04 %	34,34 %	1,95 %	3,54 %	0,18 %	1,24 %	1,24 %	1,06 %
041 - Holsteiner Straße	eingegangen	1.272	36,95 %	98,72 %	**38,58 %**	15,30 %	33,62 %	4,09 %	4,74 %	0,43 %	0,86 %	0,86 %	1,51 %
042 - Staufenstraße	eingegangen	1.365	37,44 %	100,00 %	32,68 %	12,72 %	**40,70 %**	1,76 %	6,65 %	0,20 %	1,17 %	0,98 %	3,13 %
043 - Overbergstraße	eingegangen	985	38,38 %	99,21 %	24,27 %	13,60 %	**46,93 %**	1,07 %	8,00 %	1,07 %	0,80 %	2,67 %	1,60 %

Stimmbezirk	Stand	Wahlberechtigte	Wähler/innen	gültig	Lewe, CDU	Dr. Jung, SPD	Todeskino, GRÜNE	Berens, FDP	Thoden, DIE LINKE	Kroos, PIRATEN	Krapp, ÖDP	Dr. Tsakalidis, MBI	Scholle, Die PARTEI
044 - Landeshaus	eingegangen	1.324	41,69 %	98,73 %	**40,00 %**	13,58 %	34,68 %	2,94 %	3,30 %	0,92 %	0,92 %	1,65 %	2,02 %
045 - Zeppelinstraße	eingegangen	1.355	37,56 %	99,80 %	34,25 %	13,19 %	**35,24 %**	2,17 %	9,06 %	1,18 %	0,39 %	2,36 %	2,17 %
046 - Gartenstraße	eingegangen	2.188	33,55 %	98,64 %	**42,54 %**	14,92 %	31,35 %	2,49 %	3,45 %	0,83 %	0,41 %	1,24 %	2,76 %
051 - Salzmannstraße	eingegangen	1.496	28,41 %	99,29 %	**31,28 %**	20,38 %	**31,28 %**	2,84 %	7,11 %	0,95 %	0,71 %	2,61 %	2,84 %
052 - Nevinghoff/Flandernstraße	eingegangen	1.140	35,00 %	99,25 %	35,10 %	13,89 %	**35,86 %**	4,55 %	4,04 %	0,25 %	1,26 %	2,78 %	2,27 %
053 - Uppenkampstiege	eingegangen	1.041	41,02 %	99,53 %	**47,53 %**	13,41 %	30,82 %	2,35 %	3,06 %	0,00 %	0,47 %	1,18 %	1,18 %
054 - Kinderhauser Straße	eingegangen	2.380	29,50 %	99,29 %	33,00 %	16,50 %	**35,72 %**	4,02 %	5,60 %	0,43 %	0,14 %	2,44 %	2,15 %
055 - Dreizehnerstraße	eingegangen	1.653	28,92 %	98,33 %	31,49 %	16,81 %	**37,87 %**	2,98 %	4,89 %	0,85 %	0,64 %	2,13 %	2,34 %
061 - Hoppengarten	eingegangen	1.511	42,03 %	99,37 %	**41,36 %**	11,57 %	34,55 %	3,49 %	3,17 %	0,63 %	2,22 %	0,63 %	2,38 %
062 - Pötterhoek	eingegangen	1.321	39,21 %	99,81 %	**36,75 %**	18,38 %	33,08 %	2,32 %	4,84 %	0,39 %	0,19 %	1,16 %	2,90 %

Stimmbezirk	Stand	Wahlberechtigte	Wähler/innen	gültig	Lewe, CDU	Dr. Jung, SPD	Todeskino, GRÜNE	Berens, FDP	Thoden, DIE LINKE	Kroos, PIRATEN	Krapp, ÖDP	Dr. Tsakalidis, MBI	Scholle, Die PARTEI
063 - Ostmarkstraße	eingegangen	1.552	38,47 %	99,50 %	29,97 %	18,18 %	**36,53 %**	3,37 %	5,56 %	0,67 %	1,35 %	1,68 %	2,69 %
064 - Mecklenburger Straße	eingegangen	902	39,80 %	98,61 %	32,77 %	17,80 %	**35,59 %**	2,82 %	4,52 %	1,13 %	0,56 %	1,98 %	2,82 %
065 - Kösliner Straße	eingegangen	1.361	35,34 %	98,54 %	**38,82 %**	17,09 %	32,28 %	1,27 %	5,49 %	1,05 %	0,84 %	0,63 %	2,53 %
066 - Rumphorstweg	eingegangen	1.281	33,88 %	98,62 %	**38,32 %**	14,49 %	37,85 %	1,40 %	3,50 %	0,47 %	0,70 %	0,93 %	2,34 %
071 - Kirchstraße	eingegangen	1.877	39,42 %	99,32 %	39,05 %	12,24 %	**39,32 %**	1,50 %	3,27 %	0,27 %	0,95 %	1,77 %	1,63 %
072 - Dechaneistraße	eingegangen	1.121	43,18 %	99,79 %	**38,51 %**	16,15 %	31,88 %	2,90 %	4,55 %	0,41 %	1,24 %	2,69 %	1,66 %
073 - Prozessionsweg	eingegangen	1.234	39,22 %	99,17 %	**41,88 %**	14,17 %	32,08 %	3,54 %	3,75 %	0,21 %	1,67 %	1,25 %	1,46 %
074 - Oststraße	eingegangen	1.559	42,08 %	99,39 %	29,91 %	14,26 %	**41,56 %**	2,61 %	6,44 %	0,00 %	0,46 %	1,99 %	2,76 %
075 - Zumsandestraße	eingegangen	1.634	34,09 %	99,28 %	32,37 %	14,29 %	**39,60 %**	2,53 %	5,06 %	0,72 %	0,90 %	2,53 %	1,99 %
081 - Mauritz-Lindenweg	eingegangen	1.092	26,83 %	97,27 %	**39,30 %**	18,25 %	33,68 %	1,05 %	5,61 %	0,35 %	0,00 %	0,70 %	1,05 %

Stimmbezirk	Stand	Wahlberechtigte	Wähler/innen	gültig	Lewe, CDU	Dr. Jung, SPD	Todeskino, GRÜNE	Berens, FDP	Thoden, DIE LINKE	Kroos, PIRATEN	Krapp, ÖDP	Dr. Tsakalidis, MBI	Scholle, Die PARTEI
082 - Mindener Straße	eingegangen	1.587	40,52 %	99,84 %	31,62 %	13,08 %	**42,52 %**	1,87 %	3,89 %	1,40 %	1,09 %	2,65 %	1,87 %
083 - Lambertistraße	eingegangen	1.850	38,76 %	99,58 %	27,03 %	16,11 %	**38,94 %**	2,94 %	8,12 %	1,12 %	0,98 %	2,24 %	2,52 %
084 - Hansaplatz	eingegangen	1.530	38,37 %	99,83 %	20,99 %	12,63 %	**48,98 %**	1,71 %	7,17 %	0,85 %	0,34 %	2,90 %	4,44 %
085 - Sophienstraße	eingegangen	1.761	35,60 %	99,04 %	23,03 %	14,33 %	**45,41 %**	2,42 %	8,21 %	0,48 %	1,61 %	2,74 %	1,77 %
091 - Bahnhofstraße	eingegangen	2.150	31,72 %	99,27 %	29,10 %	14,62 %	**39,14 %**	2,07 %	7,68 %	0,59 %	0,89 %	2,51 %	3,40 %
092 - Bremer Platz	eingegangen	2.074	31,29 %	99,69 %	18,55 %	15,77 %	**46,83 %**	1,70 %	8,35 %	1,08 %	1,08 %	3,09 %	3,55 %
093 - Bremer Straße	eingegangen	737	35,96 %	98,87 %	19,85 %	12,21 %	**43,89 %**	1,53 %	14,12 %	1,15 %	0,38 %	4,20 %	2,67 %
094 - Josef	eingegangen	1.519	33,90 %	99,61 %	28,85 %	15,40 %	**40,55 %**	1,75 %	6,04 %	1,56 %	0,58 %	1,95 %	3,31 %
095 - Antoniuskirche	eingegangen	1.707	33,98 %	99,83 %	28,15 %	15,54 %	**43,70 %**	1,55 %	7,25 %	0,69 %	0,52 %	1,90 %	0,69 %
101 - Zumbroockstraße	eingegangen	1.227	37,49 %	100,00 %	23,91 %	16,30 %	**42,17 %**	3,26 %	6,30 %	1,30 %	0,43 %	2,39 %	3,91 %
102 - Hafen	eingegangen	966	39,34 %	99,74 %	22,43 %	12,66 %	**49,60 %**	2,11 %	6,86 %	0,53 %	0,26 %	2,37 %	3,17 %

Stimmbezirk	Stand	Wahlberechtigte	Wähler/innen	gültig	Lewe, CDU	Dr. Jung, SPD	Todeskino, GRÜNE	Berens, FDP	Thoden, DIE LINKE	Kroos, PIRATEN	Krapp, ÖDP	Dr. Tsakalidis, MBI	Scholle, Die PARTEI
103 - Alfred-Krupp-Weg	eingegangen	1.174	27,26 %	99,38 %	27,36 %	18,55 %	**38,05 %**	3,14 %	5,66 %	0,31 %	0,63 %	2,52 %	3,77 %
104 - Scheibenstraße	eingegangen	1.266	34,36 %	99,31 %	29,40 %	16,44 %	**40,97 %**	1,39 %	6,02 %	0,46 %	0,69 %	2,55 %	2,08 %
105 - Dahlweg	eingegangen	1.180	35,68 %	99,76 %	29,52 %	14,05 %	**39,52 %**	2,38 %	6,19 %	0,95 %	1,90 %	1,90 %	3,57 %
106 - Kronprinzenstraße	eingegangen	1.325	40,45 %	99,44 %	30,39 %	16,32 %	**38,27 %**	1,88 %	7,13 %	0,75 %	1,31 %	3,00 %	0,94 %
107 - Herdingstraße	eingegangen	1.150	30,09 %	98,84 %	30,41 %	17,84 %	**36,26 %**	2,05 %	7,02 %	0,58 %	0,88 %	2,63 %	2,34 %
111 - Goebenstraße	eingegangen	2.231	32,81 %	99,59 %	29,77 %	17,01 %	**39,78 %**	2,33 %	6,04 %	1,23 %	0,82 %	1,23 %	1,78 %
112 - Turmstraße	eingegangen	1.464	40,78 %	99,83 %	34,56 %	13,93 %	**41,28 %**	2,18 %	2,01 %	0,67 %	1,68 %	1,51 %	2,18 %
113 - Weißenburgstraße	eingegangen	1.606	28,21 %	99,56 %	33,26 %	15,52 %	**36,14 %**	2,44 %	4,43 %	1,11 %	1,77 %	2,44 %	2,88 %
114 - Grüner Grund	eingegangen	1.443	43,04 %	98,23 %	31,48 %	15,90 %	**40,66 %**	1,97 %	4,26 %	0,98 %	1,31 %	1,15 %	2,30 %
115 - Oberschlesier Straße	eingegangen	1.533	35,88 %	99,45 %	**34,37 %**	19,01 %	31,81 %	2,93 %	5,48 %	1,28 %	0,37 %	1,10 %	3,66 %

Stimmbezirk	Stand	Wahlberechtigte	Wähler/innen	gültig	Lewe, CDU	Dr. Jung, SPD	Todeskino, GRÜNE	Berens, FDP	Thoden, DIE LINKE	Kroos, PIRATEN	Krapp, ÖDP	Dr. Tsakalidis, MBI	Scholle, Die PARTEI
121 - Scharnhorststraße	eingegangen	1.955	33,45 %	99,69 %	**34,66 %**	17,33 %	32,98 %	3,68 %	4,91 %	0,46 %	1,38 %	1,84 %	2,76 %
122 - Pluggendorf	eingegangen	2.029	28,98 %	99,32 %	**37,50 %**	16,44 %	33,39 %	2,74 %	4,62 %	0,34 %	0,34 %	1,20 %	3,42 %
123 - Goerdelerstraße	eingegangen	1.307	27,16 %	98,31 %	30,66 %	14,90 %	**38,68 %**	3,15 %	4,30 %	0,57 %	0,57 %	3,72 %	3,44 %
124 - Bonhoefferstraße	eingegangen	1.990	38,84 %	99,61 %	**44,29 %**	20,52 %	27,66 %	1,82 %	3,25 %	0,13 %	0,65 %	0,65 %	1,04 %
125 - Lange Ossenbeck	eingegangen	1.365	31,87 %	99,77 %	**42,86 %**	16,13 %	30,65 %	2,07 %	3,23 %	0,46 %	0,69 %	2,07 %	1,84 %
131 - Elsässer Straße	eingegangen	2.093	34,26 %	99,30 %	**36,66 %**	14,61 %	34,41 %	3,09 %	5,48 %	0,70 %	1,26 %	1,40 %	2,39 %
132 - Spichernstraße	eingegangen	1.725	39,71 %	99,27 %	**37,65 %**	16,32 %	33,97 %	3,09 %	3,38 %	0,59 %	1,18 %	0,74 %	3,09 %
133 - Sternbusch	eingegangen	1.524	40,22 %	99,35 %	**47,78 %**	15,76 %	26,27 %	4,93 %	2,79 %	0,33 %	0,66 %	0,16 %	1,31 %
134 - Kriegerweg	eingegangen	959	33,16 %	99,06 %	**44,13 %**	20,00 %	28,25 %	0,95 %	3,49 %	0,32 %	0,32 %	0,95 %	1,59 %
135 - Clemenshospital	eingegangen	1.669	35,59 %	99,16 %	**48,73 %**	19,52 %	21,73 %	1,87 %	3,23 %	0,85 %	0,68 %	1,36 %	2,04 %

Stimmbezirk	Stand	Wahlberechtigte	Wähler/innen	gültig	Lewe, CDU	Dr. Jung, SPD	Todeskino, GRÜNE	Berens, FDP	Thoden, DIE LINKE	Kroos, PIRATEN	Krapp, ÖDP	Dr. Tsakalidis, MBI	Scholle, Die PARTEI
141 - Kinderhaus Zentrum	eingegangen	1.767	27,56 %	97,13 %	**46,51 %**	20,30 %	22,62 %	3,17 %	4,02 %	0,42 %	0,85 %	1,27 %	0,85 %
142 - Neuer Heidkamp	eingegangen	1.025	31,61 %	99,07 %	**41,74 %**	17,45 %	29,91 %	1,56 %	3,74 %	0,00 %	1,87 %	0,93 %	2,80 %
143 - Helmholtzweg	eingegangen	682	33,43 %	99,56 %	**51,98 %**	18,06 %	18,06 %	5,29 %	3,08 %	0,00 %	0,88 %	1,76 %	0,88 %
144 - Fernholzstraße	eingegangen	1.285	36,42 %	98,72 %	**50,65 %**	17,97 %	25,32 %	2,60 %	1,52 %	0,43 %	0,43 %	0,22 %	0,87 %
145 - Brüningheide	eingegangen	976	23,57 %	96,96 %	**39,01 %**	28,70 %	17,94 %	0,45 %	12,56 %	0,45 %	0,45 %	0,00 %	0,45 %
146 - Killingstraße	eingegangen	889	19,24 %	96,49 %	29,70 %	**39,39 %**	13,94 %	2,42 %	7,88 %	1,82 %	0,00 %	2,42 %	2,42 %
151 - Sprakel	eingegangen	1.655	38,49 %	98,90 %	**60,32 %**	14,44 %	15,87 %	5,24 %	1,43 %	0,48 %	0,32 %	0,95 %	0,95 %
152 - Sandruper Straße	eingegangen	833	36,73 %	99,35 %	**58,88 %**	12,50 %	18,42 %	3,95 %	0,99 %	0,00 %	1,32 %	0,66 %	3,29 %
153 - Bröderichweg	eingegangen	1.800	36,11 %	99,54 %	**47,76 %**	19,01 %	22,87 %	3,55 %	4,33 %	0,00 %	0,46 %	0,31 %	1,70 %
154 - Rektoratsweg	eingegangen	1.194	30,23 %	99,17 %	**41,06 %**	19,27 %	27,09 %	5,59 %	3,35 %	1,12 %	0,28 %	0,28 %	1,96 %
155 - Heidkättersweg	eingegangen	1.058	28,07 %	98,32 %	**55,14 %**	18,49 %	15,75 %	2,05 %	4,79 %	0,34 %	1,03 %	1,03 %	1,37 %

Stimmbezirk	Stand	Wahlberechtigte	Wähler/innen	gültig	Lewe, CDU	Dr. Jung, SPD	Todeskino, GRÜNE	Berens, FDP	Thoden, DIE LINKE	Kroos, PIRATEN	Krapp, ÖDP	Dr. Tsakalidis, MBI	Scholle, Die PARTEI
156 - Coermühle	eingegangen	1.374	34,57 %	98,53 %	**48,08 %**	15,81 %	26,71 %	2,14 %	4,91 %	0,43 %	0,64 %	0,21 %	1,07 %
161 - Dachsleite	eingegangen	1.211	21,72 %	97,34 %	**51,56 %**	25,39 %	9,77 %	3,13 %	6,25 %	0,39 %	1,95 %	0,78 %	0,78 %
162 - Königsberger Straße	eingegangen	1.551	21,41 %	98,49 %	**45,87 %**	14,98 %	20,80 %	3,06 %	8,26 %	0,61 %	1,22 %	1,53 %	3,67 %
163 - An der Meerwiese	eingegangen	1.359	32,01 %	97,70 %	**39,76 %**	18,59 %	28,94 %	1,18 %	4,71 %	0,47 %	1,18 %	1,41 %	3,76 %
164 - Görlitzer Straße	eingegangen	1.141	27,78 %	97,48 %	**47,90 %**	18,45 %	22,98 %	1,29 %	4,21 %	0,97 %	1,29 %	1,29 %	1,62 %
165 - Breslauer Straße	eingegangen	831	28,40 %	97,88 %	**48,92 %**	22,08 %	14,29 %	0,43 %	9,52 %	1,73 %	0,00 %	1,73 %	1,30 %
166 - Marderweg	eingegangen	1.016	16,54 %	97,02 %	**37,42 %**	22,70 %	19,63 %	5,52 %	7,98 %	0,00 %	1,23 %	1,23 %	4,29 %
171 - Gelmer	eingegangen	1.605	45,30 %	98,07 %	**56,94 %**	13,74 %	16,55 %	3,79 %	2,95 %	1,82 %	0,28 %	1,26 %	2,66 %
172 - Dyckburgstraße	eingegangen	803	32,25 %	98,84 %	**50,78 %**	11,72 %	29,69 %	2,73 %	1,56 %	0,78 %	1,95 %	0,00 %	0,78 %
173 - Maikottenweg	eingegangen	1.848	36,80 %	99,56 %	**41,06 %**	13,59 %	32,05 %	5,17 %	2,66 %	1,48 %	0,74 %	1,18 %	2,07 %

Stimmbezirk	Stand	Wahlberechtigte	Wähler/innen	gültig	Lewe, CDU	Dr. Jung, SPD	Todeskino, GRÜNE	Berens, FDP	Thoden, DIE LINKE	Kroos, PIRATEN	Krapp, ÖDP	Dr. Tsakalidis, MBI	Scholle, Die PARTEI
174 - An der Konradkirche	eingegangen	667	35,83 %	99,58 %	**66,81 %**	3,78 %	17,65 %	5,88 %	2,94 %	0,00 %	0,42 %	0,00 %	2,52 %
175 - Saarstraße	eingegangen	1.728	40,16 %	99,71 %	38,15 %	14,60 %	**38,29 %**	1,73 %	2,89 %	0,29 %	1,01 %	1,59 %	1,45 %
181 - Hornheide	eingegangen	1.175	40,60 %	98,53 %	**55,32 %**	11,49 %	23,19 %	4,26 %	2,34 %	1,06 %	0,21 %	0,64 %	1,49 %
182 - Handorfer Straße	eingegangen	1.975	34,58 %	99,12 %	**49,63 %**	15,95 %	26,59 %	2,95 %	1,77 %	0,74 %	1,33 %	0,30 %	0,74 %
183 - Heriburgstraße	eingegangen	2.110	37,49 %	98,61 %	**56,03 %**	12,69 %	21,28 %	4,10 %	2,31 %	0,90 %	1,15 %	0,26 %	1,28 %
184 - Dorbaum	eingegangen	1.378	42,38 %	98,97 %	**53,46 %**	14,36 %	18,69 %	5,19 %	2,25 %	1,56 %	1,21 %	0,52 %	2,77 %
191 - Haus-Kleve-Weg	eingegangen	1.827	34,43 %	99,52 %	**49,84 %**	13,74 %	27,16 %	4,15 %	2,40 %	0,32 %	0,32 %	0,80 %	1,28 %
192 - Hegerskamp	eingegangen	1.970	32,13 %	99,37 %	**43,88 %**	15,74 %	30,21 %	1,91 %	3,50 %	0,95 %	0,79 %	1,75 %	1,27 %
193 - Damaschkeweg	eingegangen	1.330	34,74 %	99,57 %	**36,30 %**	16,30 %	33,48 %	4,13 %	3,70 %	1,52 %	1,30 %	1,52 %	1,74 %
194 - Franz-Grillparzer-Weg	eingegangen	1.446	38,17 %	99,09 %	**47,35 %**	13,16 %	28,88 %	3,66 %	2,93 %	1,10 %	1,10 %	0,55 %	1,28 %

Stimmbezirk	Stand	Wahlberechtigte	Wähler/innen	gültig	Lewe, CDU	Dr. Jung, SPD	Todeskino, GRÜNE	Berens, FDP	Thoden, DIE LINKE	Kroos, PIRATEN	Krapp, ÖDP	Dr. Tsakalidis, MBI	Scholle, Die PARTEI
201 - Lindberghweg	eingegangen	1.544	32,32 %	99,00 %	**40,08 %**	19,43 %	23,89 %	4,45 %	4,45 %	1,21 %	0,00 %	3,64 %	2,83 %
202 - Delstrup	eingegangen	1.556	45,12 %	99,29 %	**54,52 %**	13,92 %	23,24 %	3,73 %	1,29 %	0,57 %	0,29 %	1,00 %	1,43 %
203 - Kranichweg	eingegangen	1.547	36,65 %	98,59 %	**50,81 %**	15,38 %	20,21 %	6,08 %	3,04 %	1,43 %	0,54 %	0,72 %	1,79 %
204 - Anton-Knubel-Weg	eingegangen	1.721	36,66 %	99,05 %	**44,48 %**	17,44 %	25,28 %	5,60 %	3,20 %	0,32 %	1,28 %	1,28 %	1,12 %
205 - Heeremansweg	eingegangen	1.148	42,25 %	98,97 %	**51,67 %**	19,38 %	21,46 %	2,71 %	2,29 %	0,42 %	0,21 %	0,83 %	1,04 %
211 - Kreuzbach	eingegangen	1.543	34,61 %	98,50 %	**61,03 %**	11,22 %	19,39 %	3,99 %	0,95 %	0,57 %	0,76 %	0,76 %	1,33 %
212 - Zumbuschstraße	eingegangen	1.209	34,41 %	99,76 %	**53,49 %**	16,87 %	18,80 %	4,58 %	2,41 %	1,45 %	0,96 %	0,96 %	0,48 %
213 - Am Berler Kamp	eingegangen	1.432	37,36 %	99,25 %	**59,89 %**	14,69 %	16,38 %	4,90 %	1,88 %	1,13 %	0,19 %	0,56 %	0,38 %
214 - Wolbeck Zentrum	eingegangen	1.926	32,19 %	99,19 %	**59,02 %**	14,80 %	16,59 %	3,74 %	2,44 %	1,14 %	0,16 %	0,33 %	1,79 %
215 - Hofkamp	eingegangen	1.618	34,73 %	99,29 %	**51,25 %**	13,26 %	24,37 %	4,66 %	2,51 %	0,72 %	1,08 %	0,90 %	1,25 %

Stimmbezirk	Stand	Wahlberechtigte	Wähler/innen	gültig	Lewe, CDU	Dr. Jung, SPD	Todeskino, GRÜNE	Berens, FDP	Thoden, DIE LINKE	Kroos, PIRATEN	Krapp, ÖDP	Dr. Tsakalidis, MBI	Scholle, Die PARTEI
221 - Angelstraße	eingegangen	1.891	38,29 %	99,03 %	**52,58 %**	12,13 %	20,64 %	7,67 %	2,37 %	0,84 %	1,53 %	0,70 %	1,53 %
222 - Theodor-Heuss-Straße	eingegangen	692	33,82 %	95,73 %	**64,29 %**	12,95 %	12,50 %	2,23 %	0,45 %	2,23 %	2,68 %	0,89 %	1,79 %
223 - Bachstraße	eingegangen	1.064	20,21 %	98,14 %	**43,60 %**	24,17 %	15,64 %	3,79 %	6,16 %	0,47 %	2,37 %	0,00 %	3,79 %
224 - Albersloher Weg	eingegangen	1.650	33,33 %	98,73 %	**51,20 %**	16,21 %	20,07 %	3,68 %	4,05 %	0,74 %	0,92 %	0,55 %	2,58 %
225 - Angelsachsenweg	eingegangen	1.093	35,41 %	99,74 %	**44,04 %**	18,39 %	26,42 %	2,59 %	3,11 %	1,04 %	0,26 %	2,33 %	1,81 %
226 - Heidestraße	eingegangen	1.382	34,95 %	98,34 %	**52,84 %**	15,37 %	21,89 %	2,11 %	2,95 %	1,26 %	1,05 %	0,42 %	2,11 %
231 - Siemensstraße	eingegangen	906	28,04 %	98,43 %	**45,60 %**	15,20 %	23,20 %	4,40 %	4,80 %	0,40 %	0,40 %	4,00 %	2,00 %
232 - Vennheideweg	eingegangen	1.087	28,33 %	97,40 %	**40,00 %**	23,67 %	19,33 %	3,33 %	5,00 %	0,33 %	1,00 %	3,00 %	4,33 %
233 - Hünenburg	eingegangen	1.160	29,14 %	98,82 %	**49,70 %**	20,36 %	19,16 %	2,40 %	3,59 %	0,90 %	1,20 %	1,20 %	1,50 %
234 - Albertsheide	eingegangen	817	29,50 %	98,34 %	**48,52 %**	18,57 %	17,72 %	6,75 %	3,80 %	0,00 %	2,11 %	1,27 %	1,27 %

Stimmbezirk	Stand	Wahlberechtigte	Wähler/innen	gültig	Lewe, CDU	Dr. Jung, SPD	Todeskino, GRÜNE	Berens, FDP	Thoden, DIE LINKE	Kroos, PIRATEN	Krapp, ÖDP	Dr. Tsakalidis, MBI	Scholle, Die PARTEI
235 - Wielandstraße	eingegangen	2.007	33,88 %	99,41 %	**49,70 %**	18,93 %	22,63 %	3,85 %	1,33 %	0,74 %	0,59 %	1,04 %	1,18 %
236 - Hogenbergstraße	eingegangen	1.101	25,61 %	98,23 %	**49,82 %**	22,74 %	13,72 %	3,61 %	2,89 %	1,08 %	0,72 %	1,81 %	3,61 %
237 - Am Berg Fidel	eingegangen	855	14,50 %	100,00 %	**37,10 %**	30,65 %	17,74 %	2,42 %	4,03 %	0,00 %	0,81 %	1,61 %	5,65 %
241 - Ringstraße	eingegangen	1.228	38,36 %	99,36 %	**54,91 %**	16,67 %	19,02 %	4,91 %	2,35 %	0,85 %	0,21 %	0,43 %	0,64 %
242 - Rubensstraße	eingegangen	1.611	38,30 %	98,38 %	**57,99 %**	19,11 %	15,82 %	3,62 %	1,32 %	0,66 %	0,33 %	0,33 %	0,82 %
243 - Am Klosterwald	eingegangen	1.609	26,97 %	99,08 %	**46,28 %**	17,67 %	23,72 %	1,63 %	5,58 %	0,70 %	0,70 %	0,93 %	2,79 %
244 - Hülsheide	eingegangen	1.189	31,37 %	98,66 %	**47,01 %**	26,36 %	15,76 %	3,26 %	2,45 %	1,09 %	0,82 %	1,36 %	1,90 %
245 - Am Roggenkamp	eingegangen	1.181	32,68 %	97,41 %	**55,59 %**	20,21 %	11,97 %	2,93 %	4,26 %	1,60 %	0,53 %	1,33 %	1,60 %
251 - Geistkamp	eingegangen	1.570	33,12 %	100,00 %	**54,81 %**	15,58 %	22,88 %	3,08 %	1,15 %	0,96 %	0,38 %	0,38 %	0,77 %
252 - Hülsebrockstraße	eingegangen	1.652	33,54 %	98,74 %	**56,49 %**	21,02 %	13,71 %	3,11 %	2,38 %	0,18 %	0,18 %	0,55 %	2,38 %

Stimmbezirk	Stand	Wahlberechtigte	Wähler/innen	gültig	Lewe, CDU	Dr. Jung, SPD	Todeskino, GRÜNE	Berens, FDP	Thoden, DIE LINKE	Kroos, PIRATEN	Krapp, ÖDP	Dr. Tsakalidis, MBI	Scholle, Die PARTEI
253 - Marktallee	eingegangen	1.661	29,92 %	99,80 %	**52,22 %**	18,15 %	17,14 %	3,23 %	3,63 %	0,00 %	2,22 %	0,81 %	2,62 %
254 - Friedhofstraße	eingegangen	1.831	24,09 %	97,05 %	**46,73 %**	22,20 %	19,63 %	3,04 %	4,67 %	1,17 %	0,47 %	0,70 %	1,40 %
255 - Theodor-Storm-Straße	eingegangen	1.221	29,98 %	99,18 %	**49,31 %**	17,08 %	20,39 %	5,79 %	2,20 %	0,83 %	0,83 %	0,83 %	2,75 %
261 - Loevelingloh	eingegangen	1.168	31,68 %	99,19 %	**65,40 %**	12,26 %	14,99 %	3,54 %	1,36 %	0,27 %	0,54 %	0,54 %	1,09 %
262 - Hansestraße	eingegangen	1.378	26,63 %	99,73 %	**56,56 %**	13,93 %	20,77 %	3,55 %	2,19 %	0,27 %	0,27 %	0,82 %	1,64 %
263 - Langestraße	eingegangen	899	29,03 %	98,85 %	**47,29 %**	22,09 %	16,28 %	5,43 %	5,43 %	0,00 %	1,55 %	1,16 %	0,78 %
264 - Auf der Woort	eingegangen	2.033	33,25 %	98,96 %	**59,94 %**	15,55 %	16,89 %	2,39 %	1,94 %	0,45 %	1,05 %	0,75 %	1,05 %
265 - Pater-Kolbe-Straße	eingegangen	1.833	36,99 %	97,94 %	**53,77 %**	18,98 %	15,66 %	4,67 %	2,26 %	0,90 %	0,75 %	1,20 %	1,81 %
271 - Oberort	eingegangen	1.794	35,67 %	98,44 %	**47,46 %**	22,54 %	21,43 %	3,81 %	2,06 %	0,79 %	0,48 %	0,32 %	1,11 %
272 - Heroldstraße	eingegangen	1.396	38,25 %	98,50 %	**52,66 %**	15,59 %	22,62 %	3,23 %	1,71 %	0,38 %	1,33 %	0,57 %	1,90 %

Stimmbezirk	Stand	Wahlberechtigte	Wähler/innen	gültig	Lewe, CDU	Dr. Jung, SPD	Todeskino, GRÜNE	Berens, FDP	Thoden, DIE LINKE	Kroos, PIRATEN	Krapp, ÖDP	Dr. Tsakalidis, MBI	Scholle, Die PARTEI
273 - Albachtener Str./ Steinkuhle	eingegangen	1.719	36,13 %	99,36 %	**51,05 %**	23,01 %	17,02 %	3,89 %	1,62 %	1,13 %	0,32 %	1,13 %	0,81 %
274 - In der Weede	eingegangen	1.443	32,71 %	98,73 %	**50,21 %**	19,31 %	18,88 %	3,22 %	4,72 %	1,93 %	0,21 %	0,00 %	1,50 %
281 - Hesselmann	eingegangen	1.829	33,95 %	99,03 %	**46,99 %**	12,68 %	31,38 %	2,28 %	4,39 %	0,49 %	0,33 %	0,16 %	1,30 %
282 - Ossenkampstiege	eingegangen	1.721	35,50 %	99,51 %	**45,23 %**	15,63 %	28,95 %	2,63 %	2,63 %	0,66 %	0,82 %	1,64 %	1,81 %
283 - Dingbängerweg	eingegangen	1.085	36,59 %	99,24 %	**47,46 %**	21,07 %	20,30 %	4,57 %	1,78 %	0,76 %	1,02 %	0,25 %	2,79 %
284 - Am Dill	eingegangen	891	33,89 %	98,68 %	**47,99 %**	18,46 %	26,17 %	0,34 %	2,35 %	1,01 %	1,01 %	1,01 %	1,68 %
285 - Rote Erde	eingegangen	1.114	34,11 %	97,63 %	**50,40 %**	18,06 %	25,61 %	1,35 %	1,62 %	0,00 %	0,27 %	0,81 %	1,89 %
291 - Havixbecker Straße	eingegangen	1.935	37,00 %	98,74 %	**53,89 %**	17,82 %	17,54 %	2,55 %	3,39 %	0,85 %	0,71 %	0,71 %	2,55 %
292 - Altenroxeler Straße	eingegangen	1.209	30,77 %	98,12 %	**49,04 %**	19,45 %	20,00 %	4,11 %	3,29 %	1,37 %	1,10 %	0,55 %	1,10 %

Stimmbezirk	Stand	Wahlberechtigte	Wähler/innen	gültig	Lewe, CDU	Dr. Jung, SPD	Todeskino, GRÜNE	Berens, FDP	Thoden, DIE LINKE	Kroos, PIRATEN	Krapp, ÖDP	Dr. Tsakalidis, MBI	Scholle, Die PARTEI
293 - Stellmacherweg	eingegangen	1.644	36,50 %	98,50 %	**60,58 %**	15,91 %	16,58 %	3,38 %	1,18 %	0,17 %	0,68 %	0,51 %	1,02 %
294 - Paul-Gerhardt-Straße	eingegangen	1.011	29,28 %	98,65 %	**56,51 %**	12,67 %	22,95 %	2,05 %	2,40 %	0,34 %	1,37 %	0,34 %	1,37 %
295 - Schelmenstiege	eingegangen	1.304	32,06 %	98,09 %	**49,02 %**	19,02 %	24,15 %	2,44 %	3,17 %	0,73 %	0,24 %	0,24 %	0,98 %
301 - Bentelerstraße	eingegangen	2.221	28,32 %	99,68 %	26,79 %	19,30 %	**39,07 %**	2,07 %	6,38 %	0,48 %	1,44 %	1,59 %	2,87 %
302 - Philippistraße	eingegangen	1.457	31,64 %	99,13 %	17,94 %	14,66 %	**46,83 %**	4,16 %	7,22 %	0,88 %	1,53 %	3,94 %	2,84 %
303 - Sentruper Höhe	eingegangen	2.105	27,84 %	99,66 %	**40,92 %**	12,33 %	35,10 %	3,77 %	3,60 %	0,51 %	1,37 %	1,20 %	1,20 %
304 - Rediger-straße	eingegangen	1.594	43,29 %	99,42 %	**51,60 %**	12,10 %	30,61 %	4,08 %	0,44 %	0,15 %	0,58 %	0,00 %	0,44 %
311 - Heekweg	eingegangen	1.484	27,63 %	98,05 %	32,84 %	13,68 %	**38,31 %**	2,49 %	5,97 %	1,00 %	1,49 %	1,99 %	2,24 %
312 - Nünningweg	eingegangen	1.827	39,19 %	99,72 %	36,27 %	16,11 %	**39,08 %**	2,52 %	2,80 %	0,28 %	0,56 %	0,98 %	1,40 %
313 - Ramertsweg	eingegangen	1.702	43,18 %	100,00 %	**47,07 %**	13,20 %	31,16 %	3,27 %	2,99 %	0,14 %	0,54 %	0,68 %	0,95 %

Stimmbezirk	Stand	Wahlberechtigte	Wähler/innen	gültig	Lewe, CDU	Dr. Jung, SPD	Todeskino, GRÜNE	Berens, FDP	Thoden, DIE LINKE	Kroos, PIRATEN	Krapp, ÖDP	Dr. Tsakalidis, MBI	Scholle, Die PARTEI
314 - Dieckmannstraße	eingegangen	1.716	34,09 %	98,80 %	**34,60 %**	19,20 %	31,83 %	4,50 %	5,02 %	0,87 %	0,69 %	1,73 %	1,56 %
321 - Legdenweg	eingegangen	1.615	30,84 %	97,99 %	**36,27 %**	18,03 %	30,94 %	2,46 %	5,33 %	1,23 %	0,82 %	2,05 %	2,87 %
322 - Gievenbecker Weg	eingegangen	1.007	39,52 %	98,74 %	**43,00 %**	14,76 %	33,84 %	0,76 %	3,05 %	0,51 %	1,27 %	1,53 %	1,27 %
323 - Potstiege	eingegangen	1.785	35,69 %	98,59 %	**41,56 %**	17,52 %	29,46 %	2,87 %	3,66 %	0,80 %	0,80 %	1,27 %	2,07 %
324 - Twenteweg	eingegangen	1.295	33,59 %	99,77 %	**37,33 %**	16,13 %	31,11 %	3,46 %	5,53 %	0,46 %	1,84 %	1,84 %	2,30 %
325 - Gescherweg	eingegangen	978	26,58 %	99,62 %	25,87 %	17,37 %	**39,77 %**	3,09 %	4,63 %	0,00 %	0,00 %	2,70 %	6,56 %
331 - Häger	eingegangen	802	47,01 %	98,94 %	**60,32 %**	12,33 %	18,50 %	3,22 %	2,14 %	0,54 %	0,00 %	0,27 %	2,68 %
332 - Sebastianstraße	eingegangen	1.890	38,31 %	99,17 %	**47,77 %**	17,69 %	22,01 %	5,43 %	3,06 %	0,84 %	0,56 %	1,11 %	1,53 %
333 - Doornbeckeweg	eingegangen	956	28,77 %	97,45 %	**46,64 %**	19,03 %	26,12 %	2,99 %	1,87 %	1,12 %	0,75 %	0,00 %	1,49 %
334 - Von-Schonebeck-Ring	eingegangen	1.357	34,34 %	99,14 %	**54,98 %**	18,40 %	16,67 %	3,25 %	3,46 %	0,43 %	0,22 %	0,87 %	1,73 %

Stimmbezirk	Stand	Wahlberechtigte	Wähler/innen	gültig	Lewe, CDU	Dr. Jung, SPD	Todeskino, GRÜNE	Berens, FDP	Thoden, DIE LINKE	Kroos, PIRATEN	Krapp, ÖDP	Dr. Tsakalidis, MBI	Scholle, Die PARTEI
335 - Stefan-Zweig-Straße	eingegangen	1.397	32,07 %	98,88 %	**52,82 %**	16,93 %	19,64 %	4,97 %	2,48 %	0,45 %	0,23 %	0,90 %	1,58 %
90101 - Brief Altstadt 1	eingegangen	0		99,74 %	**42,38 %**	12,66 %	34,88 %	3,62 %	2,84 %	0,26 %	1,03 %	1,03 %	1,29 %
90102 - Brief Altstadt 2	eingegangen	0		100,00 %	**56,03 %**	11,87 %	22,76 %	2,92 %	3,11 %	0,39 %	0,78 %	0,97 %	1,17 %
90103 - Brief Altstadt 3	eingegangen	0		99,28 %	**53,35 %**	13,38 %	25,68 %	1,99 %	3,80 %	0,18 %	0,00 %	1,08 %	0,54 %
90104 - Brief Altstadt 4	eingegangen	0		99,30 %	**40,87 %**	13,31 %	35,10 %	3,06 %	3,18 %	0,47 %	0,59 %	2,12 %	1,30 %
90201 - Brief Schloss 1	eingegangen	0		99,60 %	**39,17 %**	12,57 %	38,50 %	1,34 %	2,94 %	0,40 %	0,67 %	3,07 %	1,34 %
90202 - Brief Schloss 2	eingegangen	0		98,91 %	36,33 %	14,64 %	**39,92 %**	2,07 %	4,14 %	0,28 %	0,55 %	0,83 %	1,24 %
90203 - Brief Schloss 3	eingegangen	0		99,49 %	**49,11 %**	16,03 %	27,86 %	3,94 %	0,64 %	0,38 %	0,64 %	0,64 %	0,76 %
90204 - Brief Schloss 4	eingegangen	0		100,00 %	**38,14 %**	14,60 %	35,05 %	4,30 %	3,44 %	0,69 %	0,86 %	1,03 %	1,89 %
90301 - Brief Kreuz 1	eingegangen	0		99,72 %	**42,90 %**	12,90 %	36,07 %	2,90 %	2,62 %	0,28 %	0,09 %	1,21 %	1,03 %

Stimmbezirk	Stand	Wahlberechtigte	Wähler/innen	gültig	Lewe, CDU	Dr. Jung, SPD	Todeskino, GRÜNE	Berens, FDP	Thoden, DIE LINKE	Kroos, PIRATEN	Krapp, ÖDP	Dr. Tsakalidis, MBI	Scholle, Die PARTEI
90302 - Brief Kreuz 2	eingegangen	0		99,52 %	**38,72 %**	16,53 %	35,71 %	2,29 %	3,86 %	0,48 %	0,72 %	0,72 %	0,97 %
90303 - Brief Kreuz 3	eingegangen	0		99,55 %	33,94 %	14,25 %	**37,78 %**	2,71 %	4,98 %	0,68 %	1,13 %	2,04 %	2,49 %
90304 - Brief Kreuz 4	eingegangen	0		99,62 %	**42,12 %**	13,46 %	35,58 %	3,08 %	3,08 %	0,19 %	0,00 %	0,77 %	1,73 %
90401 - Brief Piusallee 1	eingegangen	0		99,74 %	**41,76 %**	14,79 %	36,45 %	2,20 %	2,46 %	0,26 %	0,26 %	0,78 %	1,04 %
90402 - Brief Piusallee 2	eingegangen	0		99,59 %	**37,89 %**	16,56 %	36,02 %	2,90 %	2,90 %	0,41 %	0,41 %	1,66 %	1,24 %
90403 - Brief Piusallee 3	eingegangen	0		99,64 %	**43,47 %**	15,45 %	31,38 %	1,56 %	3,83 %	0,12 %	0,96 %	1,80 %	1,44 %
90404 - Brief Piusallee 4	eingegangen	0		99,86 %	**48,21 %**	16,17 %	26,61 %	3,43 %	2,15 %	0,43 %	0,57 %	1,14 %	1,29 %
90501 - Brief Uppenberg 1	eingegangen	0		99,17 %	**36,73 %**	17,46 %	34,22 %	2,23 %	3,91 %	0,14 %	1,26 %	2,93 %	1,12 %

Stimmbezirk	Stand	Wahlberechtigte	Wähler/innen	gültig	Lewe, CDU	Dr. Jung, SPD	Todeskino, GRÜNE	Berens, FDP	Thoden, DIE LINKE	Kroos, PIRATEN	Krapp, ÖDP	Dr. Tsakalidis, MBI	Scholle, Die PARTEI
90502 - Brief Uppenberg 2	eingegangen	0		99,36 %	**41,56 %**	17,77 %	32,74 %	3,07 %	1,53 %	0,13 %	0,51 %	0,77 %	1,92 %
90503 - Brief Uppenberg 3	eingegangen	0		99,43 %	**41,63 %**	14,74 %	34,05 %	2,72 %	3,58 %	0,43 %	0,43 %	1,14 %	1,29 %
90601 - Brief Rumphorst 1	eingegangen	0		99,66 %	**42,48 %**	18,79 %	30,41 %	1,71 %	2,28 %	1,14 %	0,80 %	0,91 %	1,48 %
90602 - Brief Rumphorst 2	eingegangen	0		99,72 %	32,12 %	18,85 %	**37,15 %**	2,93 %	3,77 %	0,56 %	1,26 %	1,82 %	1,54 %
90603 - Brief Rumphorst 3	eingegangen	0		99,88 %	**43,70 %**	18,13 %	28,21 %	3,12 %	1,92 %	0,24 %	1,44 %	1,20 %	2,04 %
90701 - Brief Mauritz-Mitte 1	eingegangen	0		99,82 %	**39,15 %**	17,64 %	35,27 %	2,82 %	2,47 %	0,18 %	0,35 %	1,06 %	1,06 %
90702 - Brief Mauritz-Mitte 2	eingegangen	0		99,88 %	**39,76 %**	14,85 %	35,81 %	2,75 %	4,19 %	0,60 %	0,24 %	1,08 %	0,72 %

Stimmbezirk	Stand	Wahlberechtigte	Wähler/innen	gültig	Lewe, CDU	Dr. Jung, SPD	Todeskino, GRÜNE	Berens, FDP	Thoden, DIE LINKE	Kroos, PIRATEN	Krapp, ÖDP	Dr. Tsakalidis, MBI	Scholle, Die PARTEI
90703 - Brief Mauritz-Mitte 3	eingegangen	0		99,34 %	**48,57 %**	14,35 %	26,93 %	3,97 %	2,21 %	0,88 %	1,10 %	1,55 %	0,44 %
90704 - Brief Mauritz-Mitte 4	eingegangen	0		99,83 %	32,53 %	14,55 %	**42,47 %**	2,23 %	4,62 %	0,51 %	0,68 %	1,37 %	1,03 %
90801 - Brief Herz-Jesu 1	eingegangen	0		99,35 %	**50,11 %**	12,06 %	29,82 %	1,54 %	2,96 %	0,11 %	0,77 %	1,32 %	1,32 %
90802 - Brief Herz-Jesu 2	eingegangen	0		99,65 %	32,56 %	13,74 %	**41,34 %**	1,96 %	4,27 %	0,23 %	0,46 %	3,58 %	1,85 %
90803 - Brief Herz-Jesu 3	eingegangen	0		100,00 %	32,67 %	14,80 %	**39,35 %**	1,62 %	5,42 %	0,72 %	1,08 %	2,89 %	1,44 %
90901 - Brief Pluggendorf/Bahnhof 1	eingegangen	0		99,70 %	31,20 %	15,75 %	**37,74 %**	4,01 %	4,46 %	0,45 %	0,45 %	3,86 %	2,08 %
90902 - Brief Pluggendorf/Bahnhof 2	eingegangen	0		99,40 %	25,68 %	14,74 %	**46,50 %**	1,52 %	6,38 %	0,46 %	1,06 %	2,28 %	1,37 %

Stimmbezirk	Stand	Wahlberechtigte	Wähler/innen	gültig	Lewe, CDU	Dr. Jung, SPD	Todeskino, GRÜNE	Berens, FDP	Thoden, DIE LINKE	Kroos, PIRATEN	Krapp, ÖDP	Dr. Tsakalidis, MBI	Scholle, Die PARTEI
90903 - Brief Pluggendorf/Bahnhof 3	eingegangen	0		99,46 %	33,79 %	16,69 %	**38,13 %**	0,95 %	5,56 %	0,54 %	0,81 %	2,04 %	1,49 %
90904 - Brief Pluggendorf/Bahnhof 4	eingegangen	0		100,00 %	35,26 %	14,74 %	**38,95 %**	2,11 %	3,16 %	0,70 %	1,58 %	2,11 %	1,40 %
91001 - Brief Schützenhof/Hafen 1	eingegangen	0		99,37 %	33,71 %	18,21 %	**36,42 %**	2,24 %	4,63 %	0,16 %	0,32 %	1,92 %	2,40 %
91002 - Brief Schützenhof/Hafen 2	eingegangen	0		99,88 %	29,31 %	16,55 %	**39,60 %**	1,77 %	6,74 %	1,18 %	0,83 %	2,13 %	1,89 %
91003 - Brief Schützenhof/Hafen 3	eingegangen	0		99,64 %	35,84 %	15,55 %	**37,30 %**	2,55 %	4,01 %	0,49 %	0,73 %	2,31 %	1,22 %
91101 - Brief Geist/ Pluggendorf 1	eingegangen	0		99,87 %	**41,49 %**	16,76 %	32,31 %	2,79 %	2,79 %	0,00 %	0,66 %	1,60 %	1,60 %

Stimmbezirk	Stand	Wahlberechtigte	Wähler/innen	gültig	Lewe, CDU	Dr. Jung, SPD	Todeskino, GRÜNE	Berens, FDP	Thoden, DIE LINKE	Kroos, PIRATEN	Krapp, ÖDP	Dr. Tsakalidis, MBI	Scholle, Die PARTEI
91102 - Brief Geist/ Pluggendorf 2	eingegangen	0		99,75 %	35,66 %	17,08 %	**36,91 %**	2,49 %	3,62 %	0,37 %	0,87 %	1,87 %	1,12 %
91103 - Brief Geist/ Pluggendorf 3	eingegangen	0		99,63 %	**37,47 %**	18,80 %	33,21 %	2,51 %	3,76 %	0,38 %	1,63 %	1,13 %	1,13 %
91201 - Brief Aaseestadt 1	eingegangen	0		99,39 %	**40,03 %**	17,18 %	32,06 %	3,07 %	2,30 %	0,00 %	0,31 %	2,76 %	2,30 %
91202 - Brief Aaseestadt 2	eingegangen	0		99,87 %	**45,59 %**	14,81 %	31,42 %	1,92 %	2,94 %	0,26 %	0,13 %	1,28 %	1,66 %
91203 - Brief Aaseestadt 3	eingegangen	0		99,67 %	**44,08 %**	16,52 %	29,35 %	2,57 %	2,79 %	0,45 %	0,56 %	1,79 %	1,90 %
91204 - Brief Aaseestadt 4	eingegangen	0		99,54 %	**50,62 %**	22,62 %	19,85 %	3,08 %	1,85 %	0,00 %	0,46 %	0,77 %	0,77 %
91301 - Brief Düesberg 1	eingegangen	0		99,50 %	**37,87 %**	13,79 %	37,04 %	2,82 %	3,32 %	0,50 %	1,33 %	1,66 %	1,66 %

Stimmbezirk	Stand	Wahlberechtigte	Wähler/innen	gültig	Lewe, CDU	Dr. Jung, SPD	Todeskino, GRÜNE	Berens, FDP	Thoden, DIE LINKE	Kroos, PIRATEN	Krapp, ÖDP	Dr. Tsakalidis, MBI	Scholle, Die PARTEI
91302 - Brief Düesberg 2	eingegangen	0		99,87 %	**46,35 %**	16,60 %	24,30 %	2,26 %	3,59 %	1,20 %	1,06 %	1,86 %	2,79 %
91303 - Brief Düesberg 3	eingegangen	0		98,86 %	**51,67 %**	19,79 %	19,45 %	4,14 %	1,38 %	0,46 %	0,58 %	0,92 %	1,61 %
91401 - Brief Kinderhaus-West 1	eingegangen	0		99,30 %	**47,33 %**	22,05 %	23,46 %	2,53 %	2,39 %	0,70 %	0,00 %	0,98 %	0,56 %
91402 - Brief Kinderhaus-West 2	eingegangen	0		99,88 %	**51,06 %**	17,68 %	23,16 %	3,11 %	1,74 %	0,62 %	0,87 %	1,12 %	0,62 %
91501 - Brief Kinderhaus-Ost/ Sprakel 1	eingegangen	0		99,85 %	**58,74 %**	16,45 %	16,89 %	3,38 %	1,62 %	0,29 %	0,59 %	1,03 %	1,03 %
91502 - Brief Kinderhaus-Ost/ Sprakel 2	eingegangen	0		99,42 %	**52,05 %**	15,50 %	24,42 %	2,34 %	2,05 %	0,58 %	0,73 %	0,58 %	1,75 %
91503 - Brief Kinderhaus-Ost/ Sprakel 3	eingegangen	0		99,83 %	**53,22 %**	17,12 %	20,51 %	2,37 %	2,88 %	0,51 %	0,34 %	1,36 %	1,69 %

Stimmbezirk	Stand	Wahlberechtigte	Wähler/innen	gültig	Lewe, CDU	Dr. Jung, SPD	Todeskino, GRÜNE	Berens, FDP	Thoden, DIE LINKE	Kroos, PIRATEN	Krapp, ÖDP	Dr. Tsakalidis, MBI	Scholle, Die PARTEI
91601 - Brief Coerde 1	eingegangen	0		99,37 %	**49,58 %**	21,94 %	19,83 %	2,11 %	2,53 %	1,05 %	0,63 %	1,05 %	1,27 %
91602 - Brief Coerde 2	eingegangen	0		99,81 %	**40,27 %**	19,65 %	30,44 %	3,28 %	3,08 %	0,19 %	0,58 %	1,16 %	1,35 %
91701 - Brief Gelmer/Dyckburg 1	eingegangen	0		99,83 %	**59,62 %**	14,43 %	16,67 %	3,26 %	2,41 %	1,03 %	0,69 %	0,69 %	1,20 %
91702 - Brief Gelmer/Dyckburg 2	eingegangen	0		99,25 %	**56,37 %**	11,23 %	23,76 %	4,64 %	1,51 %	0,54 %	0,32 %	0,76 %	0,86 %
91703 - Brief Gelmer/Dyckburg 3	eingegangen	0		100,00 %	**39,85 %**	14,29 %	35,53 %	3,01 %	2,82 %	0,38 %	1,13 %	1,32 %	1,69 %
91801 - Brief Handorf 1	eingegangen	0		99,83 %	**54,00 %**	18,17 %	19,33 %	2,83 %	2,67 %	0,67 %	0,67 %	0,50 %	1,17 %
91802 - Brief Handorf 2	eingegangen	0		99,29 %	**62,21 %**	9,20 %	19,97 %	5,03 %	1,58 %	0,00 %	0,72 %	0,29 %	1,01 %
91803 - Brief Handorf 3	eingegangen	0		99,84 %	**60,19 %**	16,61 %	17,24 %	2,98 %	0,94 %	0,47 %	0,16 %	0,63 %	0,78 %
91901 - Brief Mauritz-Ost 1	eingegangen	0		99,56 %	**53,96 %**	15,76 %	23,24 %	3,12 %	1,25 %	0,62 %	0,36 %	0,45 %	1,25 %

Stimmbezirk	Stand	Wahlberechtigte	Wähler/innen	gültig	Lewe, CDU	Dr. Jung, SPD	Todeskino, GRÜNE	Berens, FDP	Thoden, DIE LINKE	Kroos, PIRATEN	Krapp, ÖDP	Dr. Tsakalidis, MBI	Scholle, Die PARTEI
91902 - Brief Mauritz-Ost 2	eingegangen	0		99,68 %	**50,16 %**	17,86 %	24,92 %	2,35 %	1,82 %	0,43 %	0,53 %	1,18 %	0,75 %
92001 - Brief Gremmendorf 1	eingegangen	0		99,01 %	**38,35 %**	20,30 %	27,32 %	5,01 %	4,26 %	0,75 %	0,50 %	2,51 %	1,00 %
92002 - Brief Gremmendorf 2	eingegangen	0		100,00 %	**54,34 %**	15,90 %	20,63 %	4,06 %	2,03 %	0,56 %	0,56 %	1,01 %	0,90 %
92003 - Brief Gremmendorf 3	eingegangen	0		99,86 %	**51,23 %**	18,44 %	18,31 %	3,69 %	1,91 %	1,64 %	0,27 %	1,64 %	2,87 %
92101 - Brief Wolbeck 1	eingegangen	0		99,16 %	**58,45 %**	17,00 %	15,41 %	5,21 %	0,96 %	0,53 %	0,53 %	0,32 %	1,59 %
92102 - Brief Wolbeck 2	eingegangen	0		99,15 %	**60,76 %**	15,50 %	14,76 %	5,04 %	1,23 %	0,25 %	0,37 %	0,98 %	1,11 %
92103 - Brief Wolbeck 3	eingegangen	0		99,30 %	**55,36 %**	13,01 %	23,55 %	5,45 %	1,05 %	0,35 %	0,35 %	0,18 %	0,70 %
92201 - Brief Angelmodde 1	eingegangen	0		99,47 %	**59,10 %**	14,34 %	17,13 %	4,38 %	1,06 %	1,06 %	0,66 %	0,66 %	1,59 %

Stimmbezirk	Stand	Wahlberechtigte	Wähler/innen	gültig	Lewe, CDU	Dr. Jung, SPD	Todeskino, GRÜNE	Berens, FDP	Thoden, DIE LINKE	Kroos, PIRATEN	Krapp, ÖDP	Dr. Tsakalidis, MBI	Scholle, Die PARTEI
92202 - Brief Angelmodde 2	eingegangen	0		99,63 %	**53,17 %**	16,60 %	18,28 %	3,17 %	3,17 %	0,75 %	1,31 %	1,68 %	1,87 %
92203 - Brief Angelmodde 3	eingegangen	0		98,76 %	**51,89 %**	17,95 %	21,18 %	1,62 %	3,05 %	0,54 %	1,08 %	1,08 %	1,62 %
92301 - Brief Berg Fidel 1	eingegangen	0		98,93 %	**55,23 %**	19,38 %	16,46 %	2,77 %	2,62 %	0,15 %	0,46 %	1,54 %	1,38 %
92302 - Brief Berg Fidel 2	eingegangen	0		99,04 %	**59,57 %**	17,79 %	13,54 %	3,48 %	1,35 %	0,77 %	0,58 %	1,55 %	1,35 %
92303 - Brief Berg Fidel 3	eingegangen	0		99,70 %	**55,99 %**	20,06 %	15,72 %	2,69 %	2,54 %	0,45 %	0,60 %	0,75 %	1,20 %
92401 - Brief Hiltrup-Ost 1	eingegangen	0		99,79 %	**55,23 %**	23,13 %	14,26 %	2,64 %	1,90 %	0,42 %	0,63 %	0,42 %	1,37 %
92402 - Brief Hiltrup-Ost 2	eingegangen	0		99,08 %	**57,23 %**	19,70 %	14,92 %	2,91 %	1,40 %	1,05 %	0,47 %	1,17 %	1,17 %
92501 - Brief Hiltrup-Mitte 1	eingegangen	0		99,39 %	**70,08 %**	13,93 %	11,48 %	1,64 %	0,61 %	0,41 %	0,61 %	0,20 %	1,02 %
92502 - Brief Hiltrup-Mitte 2	eingegangen	0		97,78 %	**59,69 %**	17,34 %	16,39 %	2,39 %	1,91 %	0,84 %	0,12 %	0,60 %	0,72 %

Stimmbezirk	Stand	Wahlberechtigte	Wähler/innen	gültig	Lewe, CDU	Dr. Jung, SPD	Todeskino, GRÜNE	Berens, FDP	Thoden, DIE LINKE	Kroos, PIRATEN	Krapp, ÖDP	Dr. Tsakalidis, MBI	Scholle, Die PARTEI
92503 - Brief Hiltrup-Mitte 3	eingegangen	0		99,73 %	**53,64 %**	22,10 %	15,63 %	4,18 %	0,94 %	0,13 %	1,08 %	0,67 %	1,62 %
92601 - Brief Amelsbüren 1	eingegangen	0		99,20 %	**57,39 %**	15,36 %	17,09 %	3,12 %	2,42 %	0,92 %	1,15 %	0,81 %	1,73 %
92602 - Brief Amelsbüren 2	eingegangen	0		99,67 %	**62,98 %**	17,68 %	13,37 %	3,20 %	1,22 %	0,11 %	0,33 %	0,11 %	0,99 %
92701 - Brief Albachten 1	eingegangen	0		99,64 %	**53,57 %**	18,69 %	19,17 %	4,29 %	1,19 %	0,36 %	0,95 %	0,71 %	1,07 %
92702 - Brief Albachten 2	eingegangen	0		99,63 %	**50,74 %**	19,93 %	19,18 %	4,21 %	2,10 %	0,87 %	0,62 %	1,11 %	1,24 %
92801 - Brief Mecklenbeck 1	eingegangen	0		99,39 %	**51,42 %**	19,31 %	23,48 %	1,22 %	1,83 %	0,10 %	0,61 %	0,81 %	1,22 %
92802 - Brief Mecklenbeck 2	eingegangen	0		99,40 %	**50,96 %**	17,27 %	23,62 %	3,00 %	2,28 %	0,00 %	0,48 %	1,56 %	0,84 %
92901 - Brief Roxel 1	eingegangen	0		99,73 %	**52,12 %**	18,33 %	21,07 %	2,05 %	2,74 %	0,82 %	0,96 %	1,09 %	0,82 %

Stimmbezirk	Stand	Wahlberechtigte	Wähler/innen	gültig	Lewe, CDU	Dr. Jung, SPD	Todeskino, GRÜNE	Berens, FDP	Thoden, DIE LINKE	Kroos, PIRATEN	Krapp, ÖDP	Dr. Tsakalidis, MBI	Scholle, Die PARTEI
92902 - Brief Roxel 2	eingegangen	0		98,60 %	**59,31 %**	20,04 %	13,97 %	3,44 %	0,81 %	0,40 %	0,40 %	0,81 %	0,81 %
92903 - Brief Roxel 3	eingegangen	0		99,69 %	**55,32 %**	19,57 %	16,49 %	2,31 %	2,77 %	1,08 %	0,15 %	0,46 %	1,85 %
93001 - Brief Sentrup 1	eingegangen	0		99,88 %	29,31 %	17,24 %	**43,60 %**	2,59 %	3,69 %	0,37 %	0,86 %	1,23 %	1,11 %
93002 - Brief Sentrup 2	eingegangen	0		100,00 %	23,00 %	14,99 %	**48,84 %**	2,84 %	5,17 %	0,26 %	1,81 %	1,29 %	1,81 %
93003 - Brief Sentrup 3	eingegangen	0		99,74 %	**49,17 %**	13,48 %	30,42 %	3,85 %	1,67 %	0,13 %	0,39 %	0,64 %	0,26 %
93004 - Brief Sentrup 4	eingegangen	0		99,66 %	**55,57 %**	12,52 %	25,56 %	4,12 %	1,54 %	0,00 %	0,34 %	0,34 %	0,00 %
93101 - Brief Gievenbeck-Süd 1	eingegangen	0		99,78 %	**43,34 %**	17,36 %	30,13 %	3,60 %	2,40 %	0,44 %	0,33 %	0,66 %	1,75 %
93102 - Brief Gievenbeck-Süd 2	eingegangen	0		99,55 %	**46,28 %**	14,11 %	30,70 %	2,93 %	1,92 %	0,56 %	0,90 %	0,56 %	2,03 %

Stimmbezirk	Stand	Wahlberechtigte	Wähler/innen	gültig	Lewe, CDU	Dr. Jung, SPD	Todeskino, GRÜNE	Berens, FDP	Thoden, DIE LINKE	Kroos, PIRATEN	Krapp, ÖDP	Dr. Tsakalidis, MBI	Scholle, Die PARTEI
93201 - Brief Gievenbeck-Nord 1	eingegangen	0		99,23 %	**40,49 %**	19,47 %	27,51 %	3,25 %	3,55 %	0,31 %	1,39 %	2,16 %	1,85 %
93202 - Brief Gievenbeck-Nord 2	eingegangen	0		99,38 %	**40,13 %**	18,50 %	30,25 %	4,39 %	2,82 %	0,63 %	0,94 %	0,78 %	1,57 %
93203 - Brief Gievenbeck-Nord 3	eingegangen	0		99,08 %	**49,72 %**	14,05 %	26,43 %	3,88 %	2,22 %	0,37 %	0,55 %	0,37 %	2,40 %
93301 - Brief Nienberge 1	eingegangen	0		99,80 %	**56,54 %**	16,00 %	20,72 %	3,32 %	1,61 %	0,30 %	0,20 %	0,70 %	0,60 %
93302 - Brief Nienberge 2	eingegangen	0		98,89 %	**58,82 %**	17,02 %	15,77 %	3,00 %	1,75 %	0,25 %	1,00 %	0,75 %	1,63 %
Stadt Münster	270 von 270	247.189	62,95 %	99,27 %	**44,55 %**	16,30 %	28,47 %	3,03 %	3,37 %	0,59 %	0,74 %	1,28 %	1,67 %

Stichwahl des Oberbürgermeisters
Stadt Münster

	Anzahl	Prozent
Lewe, CDU	69.705	52,60 %
Todeskino, GRÜNE	62.824	47,40 %

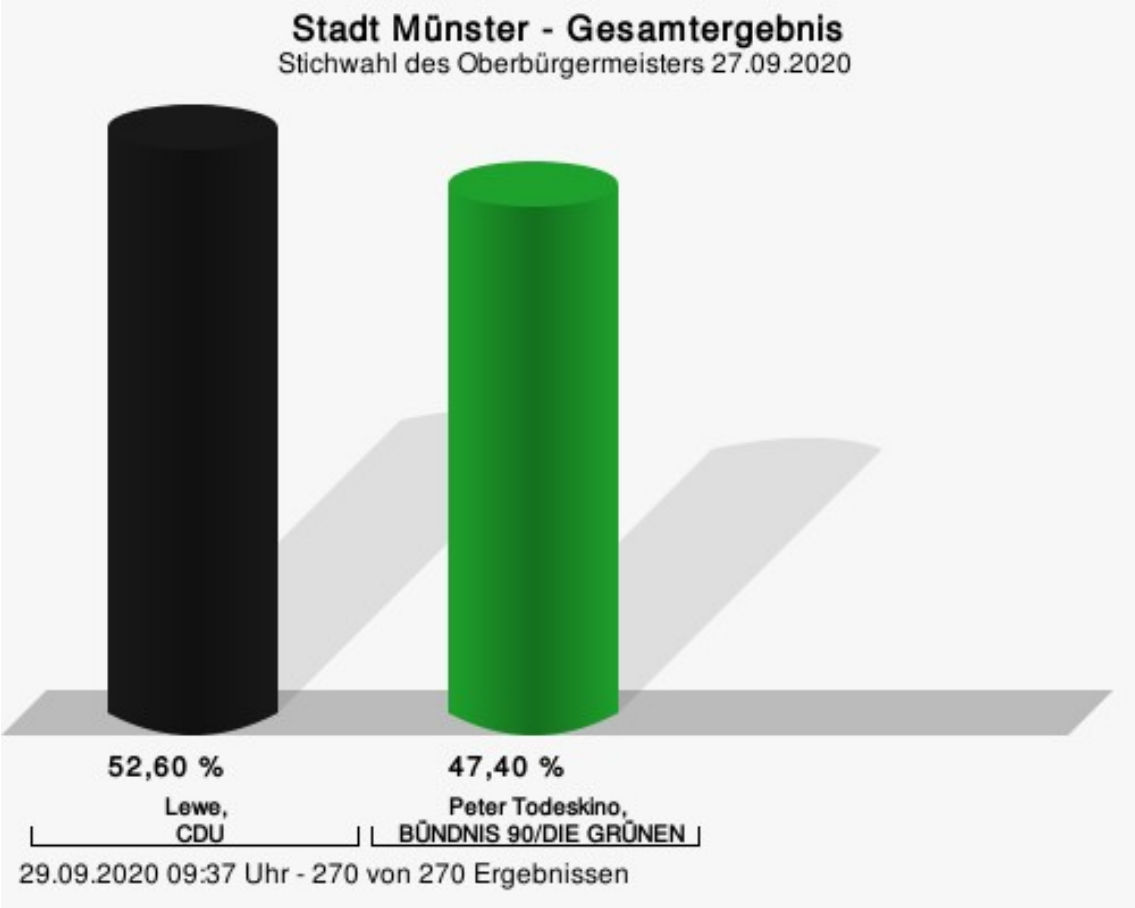

Lewe, CDU = Markus Lewe, Christlich Demokratische Union Deutschlands

Gewählt
Lewe, Markus (CDU)

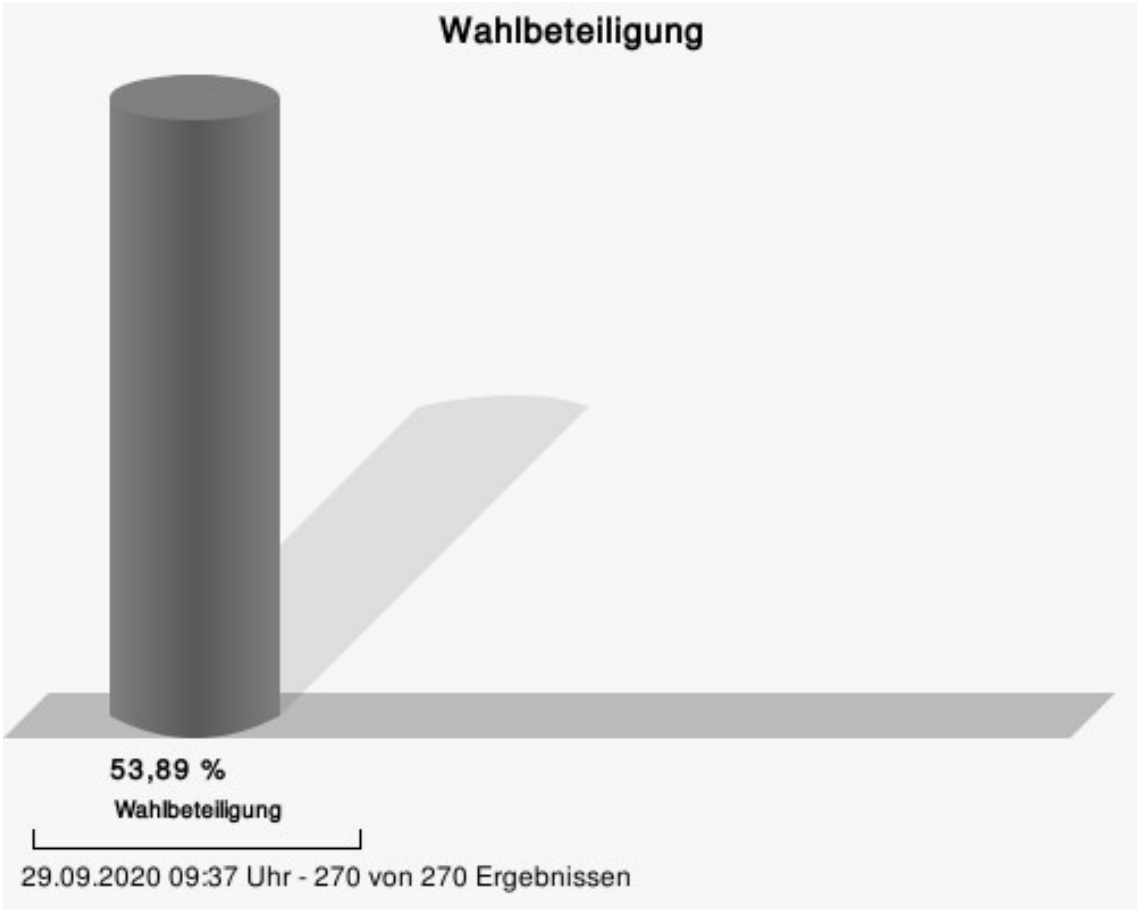
Wahlbeteiligung
53,89 %
Wahlbeteiligung
29.09.2020 09:37 Uhr - 270 von 270 Ergebnissen

Stadtbezirke

Hiltrup

	Anzahl	Prozent
Lewe, CDU	9.548	67,13 %
Todeskino, GRÜNE	4.676	32,87 %

Nord

	Anzahl	Prozent
Lewe, CDU	5.463	61,15 %
Todeskino, GRÜNE	3.471	38,85 %

Ost

	Anzahl	Prozent
Lewe, CDU	6.750	62,31 %
Todeskino, GRÜNE	4.083	37,69 %

Südost

	Anzahl	Prozent
Lewe, CDU	7.985	63,44 %
Todeskino, GRÜNE	4.602	36,56 %

West

	Anzahl	Prozent
Lewe, CDU	13.862	54,86 %
Todeskino, GRÜNE	11.405	45,14 %

Mitte

	Anzahl	Prozent
Lewe, CDU	26.097	43,00 %
Todeskino, GRÜNE	34.587	57,00 %

Übersicht Stadtbezirke

Zusammenstellung der Ergebnisse nach Stadtbezirken

Stadtbezirk	Stand	Wahlberechtigte	Wähler/innen	gültig	Lewe, CDU	Todeskino, GRÜNE
Hiltrup	32 von 32	29.992	47,72 %	99,39 %	**67,13 %**	32,87 %
Nord	25 von 25	21.641	41,42 %	99,68 %	**61,15 %**	38,85 %
Ost	19 von 19	18.131	60,16 %	99,31 %	**62,31 %**	37,69 %
Südost	25 von 25	23.009	54,96 %	99,54 %	**63,44 %**	36,56 %
West	50 von 50	47.280	53,67 %	99,57 %	**54,86 %**	45,14 %
Mitte	119 von 119	107.068	56,94 %	99,54 %	43,00 %	**57,00 %**
Stadt Münster	270 von 270	247.121	53,89 %	99,52 %	**52,60 %**	47,40 %

Gruppierungen
Urnenstimmbezirke

	Anzahl	Prozent
Lewe, CDU	33.222	52,00 %
Todeskino, GRÜNE	30.670	48,00 %

Briefwahlstimmbezirke

	Anzahl	Prozent
Lewe, CDU	36.483	53,15 %
Todeskino, GRÜNE	32.154	46,85 %

Gesamt

	Anzahl	Prozent
Lewe, CDU	69.705	52,60 %
Todeskino, GRÜNE	62.824	47,40 %

Übersicht Gruppierungen

Zusammenstellung der Ergebnisse nach Gruppierungen

Gruppierung	Stand	Wahlberechtigte	Wähler/innen	gültig	Lewe, CDU	Todeskino, GRÜNE
Urnenstimmbezirke	172 von 172	247.121	25,94 %	99,69 %	**52,00 %**	48,00 %
Briefwahlstimmbe-zirke	98 von 98	0		99,37 %	**53,15 %**	46,85 %
Gesamt	270 von 270	247.121	53,89 %	99,52 %	**52,60 %**	47,40 %

Wahlbezirke
1 Altstadt

	Anzahl	Prozent
Lewe, CDU	2.105	47,40 %
Todeskino, GRÜNE	2.336	52,60 %

2 Schloss

	Anzahl	Prozent
Lewe, CDU	2.020	43,71 %
Todeskino, GRÜNE	2.601	56,29 %

3 Kreuz

	Anzahl	Prozent
Lewe, CDU	2.385	44,21 %
Todeskino, GRÜNE	3.010	55,79 %

4 Piusallee

	Anzahl	Prozent
Lewe, CDU	2.275	44,88 %
Todeskino, GRÜNE	2.794	55,12 %

5 Uppenberg

	Anzahl	Prozent
Lewe, CDU	1.730	45,06 %
Todeskino, GRÜNE	2.109	54,94 %

6 Rumphorst

	Anzahl	Prozent
Lewe, CDU	2.036	43,90 %
Todeskino, GRÜNE	2.602	56,10 %

7 Mauritz-Mitte

	Anzahl	Prozent
Lewe, CDU	1.968	42,56 %
Todeskino, GRÜNE	2.656	57,44 %

8 Herz-Jesu

	Anzahl	Prozent
Lewe, CDU	1.669	37,75 %
Todeskino, GRÜNE	2.752	62,25 %

9 Pluggendorf/Bahnhof

	Anzahl	Prozent
Lewe, CDU	1.434	32,33 %
Todeskino, GRÜNE	3.002	67,67 %

10 Schützenhof/Hafen

	Anzahl	Prozent
Lewe, CDU	1.463	34,32 %
Todeskino, GRÜNE	2.800	65,68 %

11 Geist/Pluggendorf

	Anzahl	Prozent
Lewe, CDU	1.822	39,84 %
Todeskino, GRÜNE	2.751	60,16 %

12 Aaseestadt

	Anzahl	Prozent
Lewe, CDU	2.351	48,40 %
Todeskino, GRÜNE	2.506	51,60 %

13 Düesberg

	Anzahl	Prozent
Lewe, CDU	2.356	53,10 %
Todeskino, GRÜNE	2.081	46,90 %

14 Kinderhaus-West

	Anzahl	Prozent
Lewe, CDU	1.667	59,30 %
Todeskino, GRÜNE	1.144	40,70 %

15 Kinderhaus-Ost/Sprakel

	Anzahl	Prozent
Lewe, CDU	2.594	65,13 %
Todeskino, GRÜNE	1.389	34,87 %

16 Coerde

	Anzahl	Prozent
Lewe, CDU	1.202	56,17 %
Todeskino, GRÜNE	938	43,83 %

17 Gelmer/Dyckburg

	Anzahl	Prozent
Lewe, CDU	2.433	59,54 %
Todeskino, GRÜNE	1.653	40,46 %

18 Handorf

	Anzahl	Prozent
Lewe, CDU	2.620	65,76 %
Todeskino, GRÜNE	1.364	34,24 %

19 Mauritz-Ost

	Anzahl	Prozent
Lewe, CDU	2.180	56,87 %
Todeskino, GRÜNE	1.653	43,13 %

20 Gremmendorf

	Anzahl	Prozent
Lewe, CDU	2.510	58,91 %
Todeskino, GRÜNE	1.751	41,09 %

21 Wolbeck

	Anzahl	Prozent
Lewe, CDU	2.999	67,09 %
Todeskino, GRÜNE	1.471	32,91 %

22 Angelmodde

	Anzahl	Prozent
Lewe, CDU	2.476	64,21 %
Todeskino, GRÜNE	1.380	35,79 %

23 Berg Fidel

	Anzahl	Prozent
Lewe, CDU	2.195	64,22 %
Todeskino, GRÜNE	1.223	35,78 %

24 Hiltrup-Ost

	Anzahl	Prozent
Lewe, CDU	2.336	66,29 %
Todeskino, GRÜNE	1.188	33,71 %

25 Hiltrup-Mitte

	Anzahl	Prozent
Lewe, CDU	2.598	68,01 %
Todeskino, GRÜNE	1.222	31,99 %

26 Amelsbüren

	Anzahl	Prozent
Lewe, CDU	2.419	69,87 %
Todeskino, GRÜNE	1.043	30,13 %

27 Albachten

	Anzahl	Prozent
Lewe, CDU	2.105	62,28 %
Todeskino, GRÜNE	1.275	37,72 %

28 Mecklenbeck

	Anzahl	Prozent
Lewe, CDU	1.987	55,58 %
Todeskino, GRÜNE	1.588	44,42 %

29 Roxel

	Anzahl	Prozent
Lewe, CDU	2.321	63,80 %
Todeskino, GRÜNE	1.317	36,20 %

30 Sentrup

	Anzahl	Prozent
Lewe, CDU	1.853	44,38 %
Todeskino, GRÜNE	2.322	55,62 %

31 Gievenbeck-Süd

	Anzahl	Prozent
Lewe, CDU	1.677	46,45 %
Todeskino, GRÜNE	1.933	53,55 %

32 Gievenbeck-Nord

	Anzahl	Prozent
Lewe, CDU	1.626	48,44 %
Todeskino, GRÜNE	1.731	51,56 %

33 Nienberge

	Anzahl	Prozent
Lewe, CDU	2.293	64,92 %
Todeskino, GRÜNE	1.239	35,08 %

Übersicht Wahlbezirke

Zusammenstellung der Ergebnisse nach Wahlbezirken

Wahlbezirk	Stand	Wahlberechtigte	Wähler/innen	gültig	Lewe, CDU	Todeskino, GRÜNE
1 Altstadt	10 von 10	7.715	57,89 %	99,44 %	47,40 %	**52,60 %**
2 Schloss	9 von 9	8.417	55,28 %	99,31 %	43,71 %	**56,29 %**
3 Kreuz	10 von 10	8.504	63,59 %	99,76 %	44,21 %	**55,79 %**
4 Piusallee	10 von 10	8.485	59,98 %	99,61 %	44,88 %	**55,12 %**
5 Uppenberg	8 von 8	7.708	50,09 %	99,43 %	45,06 %	**54,94 %**
6 Rumphorst	9 von 9	7.925	58,86 %	99,42 %	43,90 %	**56,10 %**
7 Mauritz-Mitte	9 von 9	7.423	62,48 %	99,70 %	42,56 %	**57,44 %**
8 Herz-Jesu	8 von 8	7.814	57,09 %	99,10 %	37,75 %	**62,25 %**
9 Pluggendorf/Bahn-hof	9 von 9	8.186	54,50 %	99,44 %	32,33 %	**67,67 %**
10 Schützen-hof/Hafen	10 von 10	8.286	51,58 %	99,74 %	34,32 %	**65,68 %**
11 Geist/Pluggendorf	8 von 8	8.274	55,52 %	99,54 %	39,84 %	**60,16 %**
12 Aaseestadt	9 von 9	8.642	56,36 %	99,71 %	48,40 %	**51,60 %**
13 Düesberg	8 von 8	7.965	55,89 %	99,66 %	**53,10 %**	46,90 %
14 Kinderhaus-West	8 von 8	6.624	42,56 %	99,72 %	**59,30 %**	40,70 %
15 Kinderhaus-Ost/ Sprakel	9 von 9	7.911	50,54 %	99,62 %	**65,13 %**	34,87 %
16 Coerde	8 von 8	7.106	30,20 %	99,72 %	**56,17 %**	43,83 %
17 Gelmer/Dyckburg	8 von 8	6.646	61,92 %	99,30 %	**59,54 %**	40,46 %
18 Handorf	7 von 7	6.636	60,43 %	99,35 %	**65,76 %**	34,24 %
19 Mauritz-Ost	6 von 6	6.573	58,62 %	99,48 %	**56,87 %**	43,13 %
20 Gremmendorf	8 von 8	7.514	56,89 %	99,67 %	**58,91 %**	41,09 %
21 Wolbeck	8 von 8	7.725	58,29 %	99,27 %	**67,09 %**	32,91 %
22 Angelmodde	9 von 9	7.770	49,77 %	99,72 %	**64,21 %**	35,79 %

Wahlbezirk	Stand	Wahlberechtigte	Wähler/innen	gültig	Lewe, CDU	Todeskino, GRÜNE
23 Berg Fidel	10 von 10	7.932	43,27 %	99,59 %	**64,22 %**	35,78 %
24 Hiltrup-Ost	7 von 7	6.816	52,29 %	98,88 %	**66,29 %**	33,71 %
25 Hiltrup-Mitte	8 von 8	7.934	48,34 %	99,61 %	**68,01 %**	31,99 %
26 Amelsbüren	7 von 7	7.310	47,61 %	99,48 %	**69,87 %**	30,13 %
27 Albachten	6 von 6	6.352	53,32 %	99,79 %	**62,28 %**	37,72 %
28 Mecklenbeck	7 von 7	6.639	54,06 %	99,61 %	**55,58 %**	44,42 %
29 Roxel	8 von 8	7.103	51,37 %	99,70 %	**63,80 %**	36,20 %
30 Sentrup	8 von 8	7.376	56,72 %	99,78 %	44,38 %	**55,62 %**
31 Gievenbeck-Süd	6 von 6	6.729	54,02 %	99,31 %	46,45 %	**53,55 %**
32 Gievenbeck-Nord	8 von 8	6.680	50,54 %	99,44 %	48,44 %	**51,56 %**
33 Nienberge	7 von 7	6.401	55,54 %	99,35 %	**64,92 %**	35,08 %
Stadt Münster	270 von 270	247.121	53,89 %	99,52 %	**52,60 %**	47,40 %

Stimmbezirke
011 - Jüdefelderstraße

	Anzahl	Prozent
Lewe, CDU	111	33,74 %
Todeskino, GRÜNE	218	66,26 %

012 - Spiekerhof

	Anzahl	Prozent
Lewe, CDU	98	50,00 %
Todeskino, GRÜNE	98	50,00 %

013 - Sonnenstraße

	Anzahl	Prozent
Lewe, CDU	143	47,19 %
Todeskino, GRÜNE	160	52,81 %

014 - Prinzipalmarkt

	Anzahl	Prozent
Lewe, CDU	161	47,49 %
Todeskino, GRÜNE	178	52,51 %

015 - Aegidii

	Anzahl	Prozent
Lewe, CDU	161	48,35 %
Todeskino, GRÜNE	172	51,65 %

016 - Überwasser

	Anzahl	Prozent
Lewe, CDU	126	41,18 %
Todeskino, GRÜNE	180	58,82 %

021 - Kapuzinerstraße

	Anzahl	Prozent
Lewe, CDU	237	42,32 %
Todeskino, GRÜNE	323	57,68 %

022 - Marientalstraße

	Anzahl	Prozent
Lewe, CDU	77	37,56 %
Todeskino, GRÜNE	128	62,44 %

023 - Schulstraße

	Anzahl	Prozent
Lewe, CDU	150	36,14 %
Todeskino, GRÜNE	265	63,86 %

024 - Schloss

	Anzahl	Prozent
Lewe, CDU	234	52,58 %
Todeskino, GRÜNE	211	47,42 %

025 - Wilhelmstraße

	Anzahl	Prozent
Lewe, CDU	104	37,96 %
Todeskino, GRÜNE	170	62,04 %

031 - Finkenstraße

	Anzahl	Prozent
Lewe, CDU	284	47,25 %
Todeskino, GRÜNE	317	52,75 %

032 - Tannenbergstraße

	Anzahl	Prozent
Lewe, CDU	134	33,50 %
Todeskino, GRÜNE	266	66,50 %

033 - Siverdesstraße

	Anzahl	Prozent
Lewe, CDU	112	32,09 %
Todeskino, GRÜNE	237	67,91 %

034 - Coerdestraße

	Anzahl	Prozent
Lewe, CDU	156	45,61 %
Todeskino, GRÜNE	186	54,39 %

035 - Hoyastraße

	Anzahl	Prozent
Lewe, CDU	224	46,86 %
Todeskino, GRÜNE	254	53,14 %

036 - Gertrudenstraße

	Anzahl	Prozent
Lewe, CDU	203	48,10 %
Todeskino, GRÜNE	219	51,90 %

041 - Holsteiner Straße

	Anzahl	Prozent
Lewe, CDU	151	41,03 %
Todeskino, GRÜNE	217	58,97 %

042 - Staufenstraße

	Anzahl	Prozent
Lewe, CDU	161	39,85 %
Todeskino, GRÜNE	243	60,15 %

043 - Overbergstraße

	Anzahl	Prozent
Lewe, CDU	71	25,63 %
Todeskino, GRÜNE	206	74,37 %

044 - Landeshaus

	Anzahl	Prozent
Lewe, CDU	182	43,65 %
Todeskino, GRÜNE	235	56,35 %

045 - Zeppelinstraße

	Anzahl	Prozent
Lewe, CDU	137	37,53 %
Todeskino, GRÜNE	228	62,47 %

046 - Gartenstraße

	Anzahl	Prozent
Lewe, CDU	255	46,79 %
Todeskino, GRÜNE	290	53,21 %

051 - Salzmannstraße

	Anzahl	Prozent
Lewe, CDU	105	36,84 %
Todeskino, GRÜNE	180	63,16 %

052 - Nevinghoff/Flandernstraße

	Anzahl	Prozent
Lewe, CDU	137	46,76 %
Todeskino, GRÜNE	156	53,24 %

053 - Uppenkampstiege

	Anzahl	Prozent
Lewe, CDU	175	54,52 %
Todeskino, GRÜNE	146	45,48 %

054 - Kinderhauser Straße

	Anzahl	Prozent
Lewe, CDU	178	39,91 %
Todeskino, GRÜNE	268	60,09 %

055 - Dreizehnerstraße

	Anzahl	Prozent
Lewe, CDU	132	40,12 %
Todeskino, GRÜNE	197	59,88 %

061 - Hoppengarten

	Anzahl	Prozent
Lewe, CDU	236	45,12 %
Todeskino, GRÜNE	287	54,88 %

062 - Pötterhoek

	Anzahl	Prozent
Lewe, CDU	167	43,49 %
Todeskino, GRÜNE	217	56,51 %

063 - Ostmarkstraße

	Anzahl	Prozent
Lewe, CDU	153	32,42 %
Todeskino, GRÜNE	319	67,58 %

064 - Mecklenburger Straße

	Anzahl	Prozent
Lewe, CDU	95	38,15 %
Todeskino, GRÜNE	154	61,85 %

065 - Kösliner Straße

	Anzahl	Prozent
Lewe, CDU	169	47,47 %
Todeskino, GRÜNE	187	52,53 %

066 - Rumphorstweg

	Anzahl	Prozent
Lewe, CDU	154	47,68 %
Todeskino, GRÜNE	169	52,32 %

071 - Kirchstraße

	Anzahl	Prozent
Lewe, CDU	214	40,92 %
Todeskino, GRÜNE	309	59,08 %

072 - Dechaneistraße

	Anzahl	Prozent
Lewe, CDU	170	46,20 %
Todeskino, GRÜNE	198	53,80 %

073 - Prozessionsweg

	Anzahl	Prozent
Lewe, CDU	186	51,96 %
Todeskino, GRÜNE	172	48,04 %

074 - Oststraße

	Anzahl	Prozent
Lewe, CDU	159	33,62 %
Todeskino, GRÜNE	314	66,38 %

075 - Zumsandestraße

	Anzahl	Prozent
Lewe, CDU	167	39,02 %
Todeskino, GRÜNE	261	60,98 %

081 - Mauritz-Lindenweg

	Anzahl	Prozent
Lewe, CDU	101	44,30 %
Todeskino, GRÜNE	127	55,70 %

082 - Mindener Straße

	Anzahl	Prozent
Lewe, CDU	190	39,58 %
Todeskino, GRÜNE	290	60,42 %

083 - Lambertistraße

	Anzahl	Prozent
Lewe, CDU	171	32,14 %
Todeskino, GRÜNE	361	67,86 %

084 - Hansaplatz

	Anzahl	Prozent
Lewe, CDU	91	22,64 %
Todeskino, GRÜNE	311	77,36 %

085 - Sophienstraße

	Anzahl	Prozent
Lewe, CDU	119	25,76 %
Todeskino, GRÜNE	343	74,24 %

091 - Bahnhofstraße

	Anzahl	Prozent
Lewe, CDU	137	31,14 %
Todeskino, GRÜNE	303	68,86 %

092 - Bremer Platz

	Anzahl	Prozent
Lewe, CDU	96	21,10 %
Todeskino, GRÜNE	359	78,90 %

093 - Bremer Straße

	Anzahl	Prozent
Lewe, CDU	36	18,37 %
Todeskino, GRÜNE	160	81,63 %

094 - Josef

	Anzahl	Prozent
Lewe, CDU	139	36,10 %
Todeskino, GRÜNE	246	63,90 %

095 - Antoniuskirche

	Anzahl	Prozent
Lewe, CDU	135	31,91 %
Todeskino, GRÜNE	288	68,09 %

101 - Zumbroockstraße

	Anzahl	Prozent
Lewe, CDU	102	32,08 %
Todeskino, GRÜNE	216	67,92 %

102 - Hafen

	Anzahl	Prozent
Lewe, CDU	54	21,43 %
Todeskino, GRÜNE	198	78,57 %

103 - Alfred-Krupp-Weg

	Anzahl	Prozent
Lewe, CDU	76	32,20 %
Todeskino, GRÜNE	160	67,80 %

104 - Scheibenstraße

	Anzahl	Prozent
Lewe, CDU	89	30,58 %
Todeskino, GRÜNE	202	69,42 %

105 - Dahlweg

	Anzahl	Prozent
Lewe, CDU	91	30,64 %
Todeskino, GRÜNE	206	69,36 %

106 - Kronprinzenstraße

	Anzahl	Prozent
Lewe, CDU	131	32,83 %
Todeskino, GRÜNE	268	67,17 %

107 - Herdingstraße

	Anzahl	Prozent
Lewe, CDU	85	38,64 %
Todeskino, GRÜNE	135	61,36 %

111 - Goebenstraße

	Anzahl	Prozent
Lewe, CDU	188	32,41 %
Todeskino, GRÜNE	392	67,59 %

112 - Turmstraße

	Anzahl	Prozent
Lewe, CDU	186	40,09 %
Todeskino, GRÜNE	278	59,91 %

113 - Weißenburgstraße

	Anzahl	Prozent
Lewe, CDU	133	39,23 %
Todeskino, GRÜNE	206	60,77 %

114 - Grüner Grund

	Anzahl	Prozent
Lewe, CDU	180	37,82 %
Todeskino, GRÜNE	296	62,18 %

115 - Oberschlesier Straße

	Anzahl	Prozent
Lewe, CDU	157	41,76 %
Todeskino, GRÜNE	219	58,24 %

121 - Scharnhorststraße

	Anzahl	Prozent
Lewe, CDU	188	42,73 %
Todeskino, GRÜNE	252	57,27 %

122 - Pluggendorf

	Anzahl	Prozent
Lewe, CDU	171	43,18 %
Todeskino, GRÜNE	225	56,82 %

123 - Goerdelerstraße

	Anzahl	Prozent
Lewe, CDU	95	36,40 %
Todeskino, GRÜNE	166	63,60 %

124 - Bonhoefferstraße

	Anzahl	Prozent
Lewe, CDU	293	51,31 %
Todeskino, GRÜNE	278	48,69 %

125 - Lange Ossenbeck

	Anzahl	Prozent
Lewe, CDU	162	50,00 %
Todeskino, GRÜNE	162	50,00 %

131 - Elsässer Straße

	Anzahl	Prozent
Lewe, CDU	231	44,68 %
Todeskino, GRÜNE	286	55,32 %

132 - Spichernstraße

	Anzahl	Prozent
Lewe, CDU	223	43,39 %
Todeskino, GRÜNE	291	56,61 %

133 - Sternbusch

	Anzahl	Prozent
Lewe, CDU	279	59,62 %
Todeskino, GRÜNE	189	40,38 %

134 - Kriegerweg

	Anzahl	Prozent
Lewe, CDU	147	55,68 %
Todeskino, GRÜNE	117	44,32 %

135 - Clemenshospital

	Anzahl	Prozent
Lewe, CDU	288	58,78 %
Todeskino, GRÜNE	202	41,22 %

141 - Kinderhaus Zentrum

	Anzahl	Prozent
Lewe, CDU	214	61,85 %
Todeskino, GRÜNE	132	38,15 %

142 - Neuer Heidkamp

	Anzahl	Prozent
Lewe, CDU	112	48,91 %
Todeskino, GRÜNE	117	51,09 %

143 - Helmholtzweg

	Anzahl	Prozent
Lewe, CDU	111	66,47 %
Todeskino, GRÜNE	56	33,53 %

144 - Fernholzstraße

	Anzahl	Prozent
Lewe, CDU	233	61,15 %
Todeskino, GRÜNE	148	38,85 %

145 - Brüningheide

	Anzahl	Prozent
Lewe, CDU	79	58,52 %
Todeskino, GRÜNE	56	41,48 %

146 - Killingstraße

	Anzahl	Prozent
Lewe, CDU	68	68,69 %
Todeskino, GRÜNE	31	31,31 %

151 - Sprakel

	Anzahl	Prozent
Lewe, CDU	363	73,48 %
Todeskino, GRÜNE	131	26,52 %

152 - Sandruper Straße

	Anzahl	Prozent
Lewe, CDU	168	70,89 %
Todeskino, GRÜNE	69	29,11 %

153 - Bröderichweg

	Anzahl	Prozent
Lewe, CDU	301	58,00 %
Todeskino, GRÜNE	218	42,00 %

154 - Rektoratsweg

	Anzahl	Prozent
Lewe, CDU	138	56,33 %
Todeskino, GRÜNE	107	43,67 %

155 - Heidköttersweg

	Anzahl	Prozent
Lewe, CDU	153	68,92 %
Todeskino, GRÜNE	69	31,08 %

156 - Coermühle

	Anzahl	Prozent
Lewe, CDU	227	62,71 %
Todeskino, GRÜNE	135	37,29 %

161 - Dachsleite

	Anzahl	Prozent
Lewe, CDU	129	75,00 %
Todeskino, GRÜNE	43	25,00 %

162 - Königsberger Straße

	Anzahl	Prozent
Lewe, CDU	130	59,91 %
Todeskino, GRÜNE	87	40,09 %

163 - An der Meerwiese

	Anzahl	Prozent
Lewe, CDU	130	40,37 %
Todeskino, GRÜNE	192	59,63 %

164 - Görlitzer Straße

	Anzahl	Prozent
Lewe, CDU	136	59,13 %
Todeskino, GRÜNE	94	40,87 %

165 - Breslauer Straße

	Anzahl	Prozent
Lewe, CDU	107	66,46 %
Todeskino, GRÜNE	54	33,54 %

166 - Marderweg

	Anzahl	Prozent
Lewe, CDU	78	63,93 %
Todeskino, GRÜNE	44	36,07 %

171 - Gelmer

	Anzahl	Prozent
Lewe, CDU	444	73,88 %
Todeskino, GRÜNE	157	26,12 %

172 - Dyckburgstraße

	Anzahl	Prozent
Lewe, CDU	134	63,21 %
Todeskino, GRÜNE	78	36,79 %

173 - Maikottenweg

	Anzahl	Prozent
Lewe, CDU	247	48,72 %
Todeskino, GRÜNE	260	51,28 %

174 - An der Konradkirche

	Anzahl	Prozent
Lewe, CDU	173	81,60 %
Todeskino, GRÜNE	39	18,40 %

175 - Saarstraße

	Anzahl	Prozent
Lewe, CDU	227	42,91 %
Todeskino, GRÜNE	302	57,09 %

181 - Hornheide

	Anzahl	Prozent
Lewe, CDU	244	62,24 %
Todeskino, GRÜNE	148	37,76 %

182 - Handorfer Straße

	Anzahl	Prozent
Lewe, CDU	349	60,07 %
Todeskino, GRÜNE	232	39,93 %

183 - Heriburgstraße

	Anzahl	Prozent
Lewe, CDU	440	67,90 %
Todeskino, GRÜNE	208	32,10 %

184 - Dorbaum

	Anzahl	Prozent
Lewe, CDU	349	71,81 %
Todeskino, GRÜNE	137	28,19 %

191 - Haus-Kleve-Weg

	Anzahl	Prozent
Lewe, CDU	302	60,64 %
Todeskino, GRÜNE	196	39,36 %

192 - Hegerskamp

	Anzahl	Prozent
Lewe, CDU	264	53,01 %
Todeskino, GRÜNE	234	46,99 %

193 - Damaschkeweg

	Anzahl	Prozent
Lewe, CDU	168	44,92 %
Todeskino, GRÜNE	206	55,08 %

194 - Franz-Grillparzer-Weg

	Anzahl	Prozent
Lewe, CDU	237	55,76 %
Todeskino, GRÜNE	188	44,24 %

201 - Lindberghweg

	Anzahl	Prozent
Lewe, CDU	202	54,59 %
Todeskino, GRÜNE	168	45,41 %

202 - Delstrup

	Anzahl	Prozent
Lewe, CDU	356	63,46 %
Todeskino, GRÜNE	205	36,54 %

203 - Kranichweg

	Anzahl	Prozent
Lewe, CDU	299	65,28 %
Todeskino, GRÜNE	159	34,72 %

204 - Anton-Knubel-Weg

	Anzahl	Prozent
Lewe, CDU	272	57,38 %
Todeskino, GRÜNE	202	42,62 %

205 - Heeremansweg

	Anzahl	Prozent
Lewe, CDU	247	62,53 %
Todeskino, GRÜNE	148	37,47 %

211 - Kreuzbach

	Anzahl	Prozent
Lewe, CDU	307	70,74 %
Todeskino, GRÜNE	127	29,26 %

212 - Zumbuschstraße

	Anzahl	Prozent
Lewe, CDU	206	63,19 %
Todeskino, GRÜNE	120	36,81 %

213 - Am Berler Kamp

	Anzahl	Prozent
Lewe, CDU	314	70,09 %
Todeskino, GRÜNE	134	29,91 %

214 - Wolbeck Zentrum

	Anzahl	Prozent
Lewe, CDU	358	70,89 %
Todeskino, GRÜNE	147	29,11 %

215 - Hofkamp

	Anzahl	Prozent
Lewe, CDU	293	62,34 %
Todeskino, GRÜNE	177	37,66 %

221 - Angelstraße

	Anzahl	Prozent
Lewe, CDU	413	65,87 %
Todeskino, GRÜNE	214	34,13 %

222 - Theodor-Heuss-Straße

	Anzahl	Prozent
Lewe, CDU	142	78,89 %
Todeskino, GRÜNE	38	21,11 %

223 - Bachstraße

	Anzahl	Prozent
Lewe, CDU	77	58,33 %
Todeskino, GRÜNE	55	41,67 %

224 - Albersloher Weg

	Anzahl	Prozent
Lewe, CDU	282	65,89 %
Todeskino, GRÜNE	146	34,11 %

225 - Angelsachsenweg

	Anzahl	Prozent
Lewe, CDU	157	51,82 %
Todeskino, GRÜNE	146	48,18 %

226 - Heidestraße

	Anzahl	Prozent
Lewe, CDU	243	64,12 %
Todeskino, GRÜNE	136	35,88 %

231 - Siemensstraße

	Anzahl	Prozent
Lewe, CDU	102	60,36 %
Todeskino, GRÜNE	67	39,64 %

232 - Vennheideweg

	Anzahl	Prozent
Lewe, CDU	136	60,44 %
Todeskino, GRÜNE	89	39,56 %

233 - Hünenburg

	Anzahl	Prozent
Lewe, CDU	187	63,39 %
Todeskino, GRÜNE	108	36,61 %

234 - Albertsheide

	Anzahl	Prozent
Lewe, CDU	127	69,40 %
Todeskino, GRÜNE	56	30,60 %

235 - Wielandstraße

	Anzahl	Prozent
Lewe, CDU	327	60,89 %
Todeskino, GRÜNE	210	39,11 %

236 - Hogenbergstraße

	Anzahl	Prozent
Lewe, CDU	134	68,02 %
Todeskino, GRÜNE	63	31,98 %

237 - Am Berg Fidel

	Anzahl	Prozent
Lewe, CDU	31	43,66 %
Todeskino, GRÜNE	40	56,34 %

241 - Ringstraße

	Anzahl	Prozent
Lewe, CDU	244	64,55 %
Todeskino, GRÜNE	134	35,45 %

242 - Rubensstraße

	Anzahl	Prozent
Lewe, CDU	368	70,23 %
Todeskino, GRÜNE	156	29,77 %

243 - Am Klosterwald

	Anzahl	Prozent
Lewe, CDU	178	59,73 %
Todeskino, GRÜNE	120	40,27 %

244 - Hülsheide

	Anzahl	Prozent
Lewe, CDU	186	65,03 %
Todeskino, GRÜNE	100	34,97 %

245 - Am Roggenkamp

	Anzahl	Prozent
Lewe, CDU	220	74,58 %
Todeskino, GRÜNE	75	25,42 %

251 - Geistkamp

	Anzahl	Prozent
Lewe, CDU	279	66,27 %
Todeskino, GRÜNE	142	33,73 %

252 - Hülsebrockstraße

	Anzahl	Prozent
Lewe, CDU	307	72,07 %
Todeskino, GRÜNE	119	27,93 %

253 - Marktallee

	Anzahl	Prozent
Lewe, CDU	250	64,60 %
Todeskino, GRÜNE	137	35,40 %

254 - Friedhofstraße

	Anzahl	Prozent
Lewe, CDU	199	63,78 %
Todeskino, GRÜNE	113	36,22 %

255 - Theodor-Storm-Straße

	Anzahl	Prozent
Lewe, CDU	181	63,73 %
Todeskino, GRÜNE	103	36,27 %

261 - Loevelingloh

	Anzahl	Prozent
Lewe, CDU	220	75,86 %
Todeskino, GRÜNE	70	24,14 %

262 - Hansestraße

	Anzahl	Prozent
Lewe, CDU	189	65,63 %
Todeskino, GRÜNE	99	34,38 %

263 - Langestraße

	Anzahl	Prozent
Lewe, CDU	117	65,36 %
Todeskino, GRÜNE	62	34,64 %

264 - Auf der Woort

	Anzahl	Prozent
Lewe, CDU	365	72,28 %
Todeskino, GRÜNE	140	27,72 %

265 - Pater-Kolbe-Straße

	Anzahl	Prozent
Lewe, CDU	359	68,25 %
Todeskino, GRÜNE	167	31,75 %

271 - Oberort

	Anzahl	Prozent
Lewe, CDU	269	52,95 %
Todeskino, GRÜNE	239	47,05 %

272 - Heroldstraße

	Anzahl	Prozent
Lewe, CDU	299	68,26 %
Todeskino, GRÜNE	139	31,74 %

273 - Albachtener Str./Steinkuhle

	Anzahl	Prozent
Lewe, CDU	315	66,74 %
Todeskino, GRÜNE	157	33,26 %

274 - In der Weede

	Anzahl	Prozent
Lewe, CDU	241	66,21 %
Todeskino, GRÜNE	123	33,79 %

281 - Hesselmann

	Anzahl	Prozent
Lewe, CDU	250	51,76 %
Todeskino, GRÜNE	233	48,24 %

282 - Ossenkampstiege

	Anzahl	Prozent
Lewe, CDU	226	54,72 %
Todeskino, GRÜNE	187	45,28 %

283 - Dingbängerweg

	Anzahl	Prozent
Lewe, CDU	190	61,29 %
Todeskino, GRÜNE	120	38,71 %

284 - Am Dill

	Anzahl	Prozent
Lewe, CDU	146	54,28 %
Todeskino, GRÜNE	123	45,72 %

285 - Rote Erde

	Anzahl	Prozent
Lewe, CDU	203	63,04 %
Todeskino, GRÜNE	119	36,96 %

291 - Havixbecker Straße

	Anzahl	Prozent
Lewe, CDU	325	63,85 %
Todeskino, GRÜNE	184	36,15 %

292 - Altenroxeler Straße

	Anzahl	Prozent
Lewe, CDU	173	60,07 %
Todeskino, GRÜNE	115	39,93 %

293 - Stellmacherweg

	Anzahl	Prozent
Lewe, CDU	363	75,00 %
Todeskino, GRÜNE	121	25,00 %

294 - Paul-Gerhardt-Straße

	Anzahl	Prozent
Lewe, CDU	163	68,20 %
Todeskino, GRÜNE	76	31,80 %

295 - Schelmenstiege

	Anzahl	Prozent
Lewe, CDU	195	60,37 %
Todeskino, GRÜNE	128	39,63 %

301 - Bentelerstraße

	Anzahl	Prozent
Lewe, CDU	134	32,37 %
Todeskino, GRÜNE	280	67,63 %

302 - Philippistraße

	Anzahl	Prozent
Lewe, CDU	79	24,53 %
Todeskino, GRÜNE	243	75,47 %

303 - Sentruper Höhe

	Anzahl	Prozent
Lewe, CDU	197	48,05 %
Todeskino, GRÜNE	213	51,95 %

304 - Redigerstraße

	Anzahl	Prozent
Lewe, CDU	342	57,48 %
Todeskino, GRÜNE	253	42,52 %

311 - Heekweg

	Anzahl	Prozent
Lewe, CDU	102	37,23 %
Todeskino, GRÜNE	172	62,77 %

312 - Nünningweg

	Anzahl	Prozent
Lewe, CDU	243	42,33 %
Todeskino, GRÜNE	331	57,67 %

313 - Ramertsweg

	Anzahl	Prozent
Lewe, CDU	297	50,00 %
Todeskino, GRÜNE	297	50,00 %

314 - Dieckmannstraße

	Anzahl	Prozent
Lewe, CDU	189	45,11 %
Todeskino, GRÜNE	230	54,89 %

321 - Legdenweg

	Anzahl	Prozent
Lewe, CDU	133	41,43 %
Todeskino, GRÜNE	188	58,57 %

322 - Gievenbecker Weg

	Anzahl	Prozent
Lewe, CDU	166	52,87 %
Todeskino, GRÜNE	148	47,13 %

323 - Potstiege

	Anzahl	Prozent
Lewe, CDU	241	53,56 %
Todeskino, GRÜNE	209	46,44 %

324 - Twenteweg

	Anzahl	Prozent
Lewe, CDU	143	45,11 %
Todeskino, GRÜNE	174	54,89 %

325 - Gescherweg

	Anzahl	Prozent
Lewe, CDU	59	31,55 %
Todeskino, GRÜNE	128	68,45 %

331 - Häger

	Anzahl	Prozent
Lewe, CDU	238	72,12 %
Todeskino, GRÜNE	92	27,88 %

332 - Sebastianstraße

	Anzahl	Prozent
Lewe, CDU	307	59,04 %
Todeskino, GRÜNE	213	40,96 %

333 - Doornbeckeweg

	Anzahl	Prozent
Lewe, CDU	126	63,64 %
Todeskino, GRÜNE	72	36,36 %

334 - Von-Schonebeck-Ring

	Anzahl	Prozent
Lewe, CDU	272	70,65 %
Todeskino, GRÜNE	113	29,35 %

335 - Stefan-Zweig-Straße

	Anzahl	Prozent
Lewe, CDU	234	65,55 %
Todeskino, GRÜNE	123	34,45 %

90101 - Brief Altstadt 1

	Anzahl	Prozent
Lewe, CDU	345	44,46 %
Todeskino, GRÜNE	431	55,54 %

90102 - Brief Altstadt 2

	Anzahl	Prozent
Lewe, CDU	276	55,98 %
Todeskino, GRÜNE	217	44,02 %

90103 - Brief Altstadt 3

	Anzahl	Prozent
Lewe, CDU	314	55,77 %
Todeskino, GRÜNE	249	44,23 %

90104 - Brief Altstadt 4

	Anzahl	Prozent
Lewe, CDU	370	46,08 %
Todeskino, GRÜNE	433	53,92 %

90201 - Brief Schloss 1

	Anzahl	Prozent
Lewe, CDU	277	38,00 %
Todeskino, GRÜNE	452	62,00 %

90202 - Brief Schloss 2

	Anzahl	Prozent
Lewe, CDU	273	38,50 %
Todeskino, GRÜNE	436	61,50 %

90203 - Brief Schloss 3

	Anzahl	Prozent
Lewe, CDU	425	57,51 %
Todeskino, GRÜNE	314	42,49 %

90204 - Brief Schloss 4

	Anzahl	Prozent
Lewe, CDU	243	44,59 %
Todeskino, GRÜNE	302	55,41 %

90301 - Brief Kreuz 1

	Anzahl	Prozent
Lewe, CDU	488	47,24 %
Todeskino, GRÜNE	545	52,76 %

90302 - Brief Kreuz 2

	Anzahl	Prozent
Lewe, CDU	352	43,40 %
Todeskino, GRÜNE	459	56,60 %

90303 - Brief Kreuz 3

	Anzahl	Prozent
Lewe, CDU	175	38,29 %
Todeskino, GRÜNE	282	61,71 %

90304 - Brief Kreuz 4

	Anzahl	Prozent
Lewe, CDU	257	51,20 %
Todeskino, GRÜNE	245	48,80 %

90401 - Brief Piusallee 1

	Anzahl	Prozent
Lewe, CDU	339	45,26 %
Todeskino, GRÜNE	410	54,74 %

90402 - Brief Piusallee 2

	Anzahl	Prozent
Lewe, CDU	194	41,99 %
Todeskino, GRÜNE	268	58,01 %

90403 - Brief Piusallee 3

	Anzahl	Prozent
Lewe, CDU	385	47,59 %
Todeskino, GRÜNE	424	52,41 %

90404 - Brief Piusallee 4

	Anzahl	Prozent
Lewe, CDU	400	59,44 %
Todeskino, GRÜNE	273	40,56 %

90501 - Brief Uppenberg 1

	Anzahl	Prozent
Lewe, CDU	307	44,05 %
Todeskino, GRÜNE	390	55,95 %

90502 - Brief Uppenberg 2

	Anzahl	Prozent
Lewe, CDU	367	47,48 %
Todeskino, GRÜNE	406	52,52 %

90503 - Brief Uppenberg 3

	Anzahl	Prozent
Lewe, CDU	329	47,34 %
Todeskino, GRÜNE	366	52,66 %

90601 - Brief Rumphorst 1

	Anzahl	Prozent
Lewe, CDU	414	48,82 %
Todeskino, GRÜNE	434	51,18 %

90602 - Brief Rumphorst 2

	Anzahl	Prozent
Lewe, CDU	261	37,50 %
Todeskino, GRÜNE	435	62,50 %

90603 - Brief Rumphorst 3

	Anzahl	Prozent
Lewe, CDU	387	49,17 %
Todeskino, GRÜNE	400	50,83 %

90701 - Brief Mauritz-Mitte 1

	Anzahl	Prozent
Lewe, CDU	262	44,71 %
Todeskino, GRÜNE	324	55,29 %

90702 - Brief Mauritz-Mitte 2

	Anzahl	Prozent
Lewe, CDU	375	42,96 %
Todeskino, GRÜNE	498	57,04 %

90703 - Brief Mauritz-Mitte 3

	Anzahl	Prozent
Lewe, CDU	250	54,35 %
Todeskino, GRÜNE	210	45,65 %

90704 - Brief Mauritz-Mitte 4

	Anzahl	Prozent
Lewe, CDU	185	33,33 %
Todeskino, GRÜNE	370	66,67 %

90801 - Brief Herz-Jesu 1

	Anzahl	Prozent
Lewe, CDU	463	52,55 %
Todeskino, GRÜNE	418	47,45 %

90802 - Brief Herz-Jesu 2

	Anzahl	Prozent
Lewe, CDU	335	37,06 %
Todeskino, GRÜNE	569	62,94 %

90803 - Brief Herz-Jesu 3

	Anzahl	Prozent
Lewe, CDU	199	37,41 %
Todeskino, GRÜNE	333	62,59 %

90901 - Brief Pluggendorf/Bahnhof 1

	Anzahl	Prozent
Lewe, CDU	232	37,12 %
Todeskino, GRÜNE	393	62,88 %

90902 - Brief Pluggendorf/Bahnhof 2

	Anzahl	Prozent
Lewe, CDU	172	28,20 %
Todeskino, GRÜNE	438	71,80 %

90903 - Brief Pluggendorf/Bahnhof 3

	Anzahl	Prozent
Lewe, CDU	259	36,58 %
Todeskino, GRÜNE	449	63,42 %

90904 - Brief Pluggendorf/Bahnhof 4

	Anzahl	Prozent
Lewe, CDU	228	38,38 %
Todeskino, GRÜNE	366	61,62 %

91001 - Brief Schützenhof/Hafen 1

	Anzahl	Prozent
Lewe, CDU	222	38,34 %
Todeskino, GRÜNE	357	61,66 %

91002 - Brief Schützenhof/Hafen 2

	Anzahl	Prozent
Lewe, CDU	294	35,55 %
Todeskino, GRÜNE	533	64,45 %

91003 - Brief Schützenhof/Hafen 3

	Anzahl	Prozent
Lewe, CDU	319	37,80 %
Todeskino, GRÜNE	525	62,20 %

91101 - Brief Geist/Pluggendorf 1

	Anzahl	Prozent
Lewe, CDU	335	45,95 %
Todeskino, GRÜNE	394	54,05 %

91102 - Brief Geist/Pluggendorf 2

	Anzahl	Prozent
Lewe, CDU	306	38,59 %
Todeskino, GRÜNE	487	61,41 %

91103 - Brief Geist/Pluggendorf 3

	Anzahl	Prozent
Lewe, CDU	337	41,30 %
Todeskino, GRÜNE	479	58,70 %

91201 - Brief Aaseestadt 1

	Anzahl	Prozent
Lewe, CDU	278	42,97 %
Todeskino, GRÜNE	369	57,03 %

91202 - Brief Aaseestadt 2

	Anzahl	Prozent
Lewe, CDU	360	49,05 %
Todeskino, GRÜNE	374	50,95 %

91203 - Brief Aaseestadt 3

	Anzahl	Prozent
Lewe, CDU	436	50,70 %
Todeskino, GRÜNE	424	49,30 %

91204 - Brief Aaseestadt 4

	Anzahl	Prozent
Lewe, CDU	368	58,97 %
Todeskino, GRÜNE	256	41,03 %

91301 - Brief Düesberg 1

	Anzahl	Prozent
Lewe, CDU	260	44,52 %
Todeskino, GRÜNE	324	55,48 %

91302 - Brief Düesberg 2

	Anzahl	Prozent
Lewe, CDU	407	55,45 %
Todeskino, GRÜNE	327	44,55 %

91303 - Brief Düesberg 3

	Anzahl	Prozent
Lewe, CDU	521	60,16 %
Todeskino, GRÜNE	345	39,84 %

91401 - Brief Kinderhaus-West 1

	Anzahl	Prozent
Lewe, CDU	384	56,47 %
Todeskino, GRÜNE	296	43,53 %

91402 - Brief Kinderhaus-West 2

	Anzahl	Prozent
Lewe, CDU	466	60,21 %
Todeskino, GRÜNE	308	39,79 %

91501 - Brief Kinderhaus-Ost/Sprakel 1

	Anzahl	Prozent
Lewe, CDU	457	69,45 %
Todeskino, GRÜNE	201	30,55 %

91502 - Brief Kinderhaus-Ost/Sprakel 2

	Anzahl	Prozent
Lewe, CDU	407	62,23 %
Todeskino, GRÜNE	247	37,77 %

91503 - Brief Kinderhaus-Ost/Sprakel 3

	Anzahl	Prozent
Lewe, CDU	380	64,19 %
Todeskino, GRÜNE	212	35,81 %

91601 - Brief Coerde 1

	Anzahl	Prozent
Lewe, CDU	253	58,56 %
Todeskino, GRÜNE	179	41,44 %

91602 - Brief Coerde 2

	Anzahl	Prozent
Lewe, CDU	239	49,38 %
Todeskino, GRÜNE	245	50,62 %

91701 - Brief Gelmer/Dyckburg 1

	Anzahl	Prozent
Lewe, CDU	374	65,27 %
Todeskino, GRÜNE	199	34,73 %

91702 - Brief Gelmer/Dyckburg 2

	Anzahl	Prozent
Lewe, CDU	578	63,45 %
Todeskino, GRÜNE	333	36,55 %

91703 - Brief Gelmer/Dyckburg 3

	Anzahl	Prozent
Lewe, CDU	256	47,32 %
Todeskino, GRÜNE	285	52,68 %

91801 - Brief Handorf 1

	Anzahl	Prozent
Lewe, CDU	350	63,41 %
Todeskino, GRÜNE	202	36,59 %

91802 - Brief Handorf 2

	Anzahl	Prozent
Lewe, CDU	477	68,53 %
Todeskino, GRÜNE	219	31,47 %

91803 - Brief Handorf 3

	Anzahl	Prozent
Lewe, CDU	411	65,34 %
Todeskino, GRÜNE	218	34,66 %

91901 - Brief Mauritz-Ost 1

	Anzahl	Prozent
Lewe, CDU	717	63,28 %
Todeskino, GRÜNE	416	36,72 %

91902 - Brief Mauritz-Ost 2

	Anzahl	Prozent
Lewe, CDU	492	54,36 %
Todeskino, GRÜNE	413	45,64 %

92001 - Brief Gremmendorf 1

	Anzahl	Prozent
Lewe, CDU	182	46,31 %
Todeskino, GRÜNE	211	53,69 %

92002 - Brief Gremmendorf 2

	Anzahl	Prozent
Lewe, CDU	532	59,31 %
Todeskino, GRÜNE	365	40,69 %

92003 - Brief Gremmendorf 3

	Anzahl	Prozent
Lewe, CDU	420	58,91 %
Todeskino, GRÜNE	293	41,09 %

92101 - Brief Wolbeck 1

	Anzahl	Prozent
Lewe, CDU	630	68,55 %
Todeskino, GRÜNE	289	31,45 %

92102 - Brief Wolbeck 2

	Anzahl	Prozent
Lewe, CDU	557	67,35 %
Todeskino, GRÜNE	270	32,65 %

92103 - Brief Wolbeck 3

	Anzahl	Prozent
Lewe, CDU	334	61,74 %
Todeskino, GRÜNE	207	38,26 %

92201 - Brief Angelmodde 1

	Anzahl	Prozent
Lewe, CDU	486	67,50 %
Todeskino, GRÜNE	234	32,50 %

92202 - Brief Angelmodde 2

	Anzahl	Prozent
Lewe, CDU	333	62,95 %
Todeskino, GRÜNE	196	37,05 %

92203 - Brief Angelmodde 3

	Anzahl	Prozent
Lewe, CDU	343	61,47 %
Todeskino, GRÜNE	215	38,53 %

92301 - Brief Berg Fidel 1

	Anzahl	Prozent
Lewe, CDU	399	64,77 %
Todeskino, GRÜNE	217	35,23 %

92302 - Brief Berg Fidel 2

	Anzahl	Prozent
Lewe, CDU	327	68,13 %
Todeskino, GRÜNE	153	31,88 %

92303 - Brief Berg Fidel 3

	Anzahl	Prozent
Lewe, CDU	425	65,89 %
Todeskino, GRÜNE	220	34,11 %

92401 - Brief Hiltrup-Ost 1

	Anzahl	Prozent
Lewe, CDU	611	66,20 %
Todeskino, GRÜNE	312	33,80 %

92402 - Brief Hiltrup-Ost 2

	Anzahl	Prozent
Lewe, CDU	529	64,51 %
Todeskino, GRÜNE	291	35,49 %

92501 - Brief Hiltrup-Mitte 1

	Anzahl	Prozent
Lewe, CDU	375	80,47 %
Todeskino, GRÜNE	91	19,53 %

92502 - Brief Hiltrup-Mitte 2

	Anzahl	Prozent
Lewe, CDU	544	68,17 %
Todeskino, GRÜNE	254	31,83 %

92503 - Brief Hiltrup-Mitte 3

	Anzahl	Prozent
Lewe, CDU	463	63,77 %
Todeskino, GRÜNE	263	36,23 %

92601 - Brief Amelsbüren 1

	Anzahl	Prozent
Lewe, CDU	539	67,80 %
Todeskino, GRÜNE	256	32,20 %

92602 - Brief Amelsbüren 2

	Anzahl	Prozent
Lewe, CDU	630	71,67 %
Todeskino, GRÜNE	249	28,33 %

92701 - Brief Albachten 1

	Anzahl	Prozent
Lewe, CDU	497	60,46 %
Todeskino, GRÜNE	325	39,54 %

92702 - Brief Albachten 2

	Anzahl	Prozent
Lewe, CDU	484	62,37 %
Todeskino, GRÜNE	292	37,63 %

92801 - Brief Mecklenbeck 1

	Anzahl	Prozent
Lewe, CDU	516	53,69 %
Todeskino, GRÜNE	445	46,31 %

92802 - Brief Mecklenbeck 2

	Anzahl	Prozent
Lewe, CDU	456	55,81 %
Todeskino, GRÜNE	361	44,19 %

92901 - Brief Roxel 1

	Anzahl	Prozent
Lewe, CDU	402	55,83 %
Todeskino, GRÜNE	318	44,17 %

92902 - Brief Roxel 2

	Anzahl	Prozent
Lewe, CDU	340	70,98 %
Todeskino, GRÜNE	139	29,02 %

92903 - Brief Roxel 3

	Anzahl	Prozent
Lewe, CDU	360	60,40 %
Todeskino, GRÜNE	236	39,60 %

93001 - Brief Sentrup 1

	Anzahl	Prozent
Lewe, CDU	278	36,48 %
Todeskino, GRÜNE	484	63,52 %

93002 - Brief Sentrup 2

	Anzahl	Prozent
Lewe, CDU	91	25,49 %
Todeskino, GRÜNE	266	74,51 %

93003 - Brief Sentrup 3

	Anzahl	Prozent
Lewe, CDU	391	53,49 %
Todeskino, GRÜNE	340	46,51 %

93004 - Brief Sentrup 4

	Anzahl	Prozent
Lewe, CDU	341	58,39 %
Todeskino, GRÜNE	243	41,61 %

93101 - Brief Gievenbeck-Süd 1

	Anzahl	Prozent
Lewe, CDU	414	46,99 %
Todeskino, GRÜNE	467	53,01 %

93102 - Brief Gievenbeck-Süd 2

	Anzahl	Prozent
Lewe, CDU	432	49,77 %
Todeskino, GRÜNE	436	50,23 %

93201 - Brief Gievenbeck-Nord 1

	Anzahl	Prozent
Lewe, CDU	304	47,80 %
Todeskino, GRÜNE	332	52,20 %

93202 - Brief Gievenbeck-Nord 2

	Anzahl	Prozent
Lewe, CDU	280	46,43 %
Todeskino, GRÜNE	323	53,57 %

93203 - Brief Gievenbeck-Nord 3

	Anzahl	Prozent
Lewe, CDU	300	56,71 %
Todeskino, GRÜNE	229	43,29 %

93301 - Brief Nienberge 1

	Anzahl	Prozent
Lewe, CDU	623	63,70 %
Todeskino, GRÜNE	355	36,30 %

93302 - Brief Nienberge 2

	Anzahl	Prozent
Lewe, CDU	493	64,53 %
Todeskino, GRÜNE	271	35,47 %

Übersicht Stimmbezirke

Zusammenstellung der Ergebnisse nach Stimmbezirken

Stimmbezirk	Stand	Wahlberechtigte	Wähler/innen	gültig	Lewe, CDU	Todeskino, GRÜNE
011 - Jüdefelder-straße	eingegangen	1.332	24,70 %	100,00 %	33,74 %	**66,26 %**
012 - Spiekerhof	eingegangen	1.262	15,69 %	98,99 %	**50,00 %**	**50,00 %**
013 - Sonnenstraße	eingegangen	1.115	27,17 %	100,00 %	47,19 %	**52,81 %**
014 - Prinzipalmarkt	eingegangen	1.519	22,32 %	100,00 %	47,49 %	**52,51 %**
015 - Aegidii	eingegangen	1.244	26,85 %	99,70 %	48,35 %	**51,65 %**
016 - Überwasser	eingegangen	1.243	24,62 %	100,00 %	41,18 %	**58,82 %**
021 - Kapuziner-straße	eingegangen	2.551	22,03 %	99,64 %	42,32 %	**57,68 %**
022 - Marientalstraße	eingegangen	723	28,49 %	99,51 %	37,56 %	**62,44 %**
023 - Schulstraße	eingegangen	1.575	26,41 %	99,76 %	36,14 %	**63,86 %**
024 - Schloss	eingegangen	2.032	22,00 %	99,55 %	**52,58 %**	47,42 %
025 - Wilhelmstraße	eingegangen	1.536	17,90 %	99,64 %	37,96 %	**62,04 %**
031 - Finkenstraße	eingegangen	1.785	33,84 %	99,50 %	47,25 %	**52,75 %**
032 - Tannenberg-straße	eingegangen	1.314	30,44 %	100,00 %	33,50 %	**66,50 %**
033 - Siverdesstraße	eingegangen	1.298	26,89 %	100,00 %	32,09 %	**67,91 %**
034 - Coerdestraße	eingegangen	1.160	29,48 %	100,00 %	45,61 %	**54,39 %**
035 - Hoyastraße	eingegangen	1.570	30,76 %	98,96 %	46,86 %	**53,14 %**
036 - Gertruden-straße	eingegangen	1.377	30,65 %	100,00 %	48,10 %	**51,90 %**
041 - Holsteiner Straße	eingegangen	1.272	29,25 %	98,92 %	41,03 %	**58,97 %**
042 - Staufenstraße	eingegangen	1.365	29,74 %	99,51 %	39,85 %	**60,15 %**
043 - Overbergstraße	eingegangen	984	28,15 %	100,00 %	25,63 %	**74,37 %**
044 - Landeshaus	eingegangen	1.321	31,72 %	99,52 %	43,65 %	**56,35 %**

Stimmbezirk	Stand	Wahlberechtigte	Wähler/innen	gültig	Lewe, CDU	Todeskino, GRÜNE
045 - Zeppelinstraße	eingegangen	1.355	27,01 %	99,73 %	37,53 %	**62,47 %**
046 - Gartenstraße	eingegangen	2.188	25,05 %	99,45 %	46,79 %	**53,21 %**
051 - Salzmann-straße	eingegangen	1.496	19,18 %	99,30 %	36,84 %	**63,16 %**
052 - Neving-hoff/Flandernstraße	eingegangen	1.139	25,90 %	99,32 %	46,76 %	**53,24 %**
053 - Uppenkamp-stiege	eingegangen	1.041	30,84 %	100,00 %	**54,52 %**	45,48 %
054 - Kinderhauser Straße	eingegangen	2.379	18,83 %	99,55 %	39,91 %	**60,09 %**
055 - Dreizehner-straße	eingegangen	1.653	20,08 %	99,10 %	40,12 %	**59,88 %**
061 - Hoppengarten	eingegangen	1.511	34,68 %	99,81 %	45,12 %	**54,88 %**
062 - Pötterhoek	eingegangen	1.320	29,32 %	99,22 %	43,49 %	**56,51 %**
063 - Ostmarkstraße	eingegangen	1.551	30,56 %	99,58 %	32,42 %	**67,58 %**
064 - Mecklenburger Straße	eingegangen	901	27,75 %	99,60 %	38,15 %	**61,85 %**
065 - Kösliner Straße	eingegangen	1.361	26,16 %	100,00 %	47,47 %	**52,53 %**
066 - Rumphorstweg	eingegangen	1.281	25,37 %	99,38 %	47,68 %	**52,32 %**
071 - Kirchstraße	eingegangen	1.876	27,88 %	100,00 %	40,92 %	**59,08 %**
072 - Dechaneistraße	eingegangen	1.121	32,83 %	100,00 %	46,20 %	**53,80 %**
073 - Prozessions-weg	eingegangen	1.234	29,17 %	99,44 %	**51,96 %**	48,04 %
074 - Oststraße	eingegangen	1.559	30,34 %	100,00 %	33,62 %	**66,38 %**
075 - Zumsande-straße	eingegangen	1.633	26,27 %	99,77 %	39,02 %	**60,98 %**
081 - Mauritz-Linden-weg	eingegangen	1.087	21,25 %	98,70 %	44,30 %	**55,70 %**

Stimmbezirk	Stand	Wahlberechtigte	Wähler/innen	gültig	Lewe, CDU	Todeskino, GRÜNE
082 - Mindener Straße	eingegangen	1.587	30,25 %	100,00 %	39,58 %	**60,42 %**
083 - Lambertistraße	eingegangen	1.849	28,83 %	99,81 %	32,14 %	**67,86 %**
084 - Hansaplatz	eingegangen	1.530	26,54 %	99,01 %	22,64 %	**77,36 %**
085 - Sophienstraße	eingegangen	1.761	26,29 %	99,78 %	25,76 %	**74,24 %**
091 - Bahnhofstraße	eingegangen	2.150	20,47 %	100,00 %	31,14 %	**68,86 %**
092 - Bremer Platz	eingegangen	2.073	22,00 %	99,78 %	21,10 %	**78,90 %**
093 - Bremer Straße	eingegangen	737	26,73 %	99,49 %	18,37 %	**81,63 %**
094 - Josef	eingegangen	1.519	25,35 %	100,00 %	36,10 %	**63,90 %**
095 - Antoniuskirche	eingegangen	1.707	24,84 %	99,76 %	31,91 %	**68,09 %**
101 - Zumbroock-straße	eingegangen	1.227	26,00 %	99,69 %	32,08 %	**67,92 %**
102 - Hafen	eingegangen	966	26,09 %	100,00 %	21,43 %	**78,57 %**
103 - Alfred-Krupp-Weg	eingegangen	1.172	20,14 %	100,00 %	32,20 %	**67,80 %**
104 - Scheibenstraße	eingegangen	1.266	23,06 %	99,66 %	30,58 %	**69,42 %**
105 - Dahlweg	eingegangen	1.180	25,17 %	100,00 %	30,64 %	**69,36 %**
106 - Kronprinzen-straße	eingegangen	1.325	30,19 %	99,75 %	32,83 %	**67,17 %**
107 - Herdingstraße	eingegangen	1.150	19,22 %	99,55 %	38,64 %	**61,36 %**
111 - Goebenstraße	eingegangen	2.231	26,00 %	100,00 %	32,41 %	**67,59 %**
112 - Turmstraße	eingegangen	1.465	31,88 %	99,36 %	40,09 %	**59,91 %**
113 - Weißenburg-straße	eingegangen	1.603	21,27 %	99,41 %	39,23 %	**60,77 %**
114 - Grüner Grund	eingegangen	1.443	33,19 %	99,37 %	37,82 %	**62,18 %**
115 - Oberschlesier Straße	eingegangen	1.532	24,74 %	99,21 %	41,76 %	**58,24 %**

Stimmbezirk	Stand	Wahlberechtigte	Wähler/innen	gültig	Lewe, CDU	Todeskino, GRÜNE
121 - Scharnhorst-straße	eingegangen	1.955	22,51 %	100,00 %	42,73 %	**57,27 %**
122 - Pluggendorf	eingegangen	2.027	19,54 %	100,00 %	43,18 %	**56,82 %**
123 - Goerdeler-straße	eingegangen	1.307	19,97 %	100,00 %	36,40 %	**63,60 %**
124 - Bonhoeffer-straße	eingegangen	1.990	28,79 %	99,65 %	**51,31 %**	48,69 %
125 - Lange Ossen-beck	eingegangen	1.363	23,84 %	99,69 %	**50,00 %**	**50,00 %**
131 - Elsässer Straße	eingegangen	2.092	24,81 %	99,61 %	44,68 %	**55,32 %**
132 - Spichernstraße	eingegangen	1.725	29,86 %	99,81 %	43,39 %	**56,61 %**
133 - Sternbusch	eingegangen	1.524	30,97 %	99,15 %	**59,62 %**	40,38 %
134 - Kriegerweg	eingegangen	957	27,59 %	100,00 %	**55,68 %**	44,32 %
135 - Clemenshospi-tal	eingegangen	1.667	29,45 %	99,80 %	**58,78 %**	41,22 %
141 - Kinderhaus Zentrum	eingegangen	1.767	19,58 %	100,00 %	**61,85 %**	38,15 %
142 - Neuer Heid-kamp	eingegangen	1.025	22,34 %	100,00 %	48,91 %	**51,09 %**
143 - Helmholtzweg	eingegangen	682	24,78 %	98,82 %	**66,47 %**	33,53 %
144 - Fernholzstraße	eingegangen	1.285	29,65 %	100,00 %	**61,15 %**	38,85 %
145 - Brüningheide	eingegangen	976	13,83 %	100,00 %	**58,52 %**	41,48 %
146 - Killingstraße	eingegangen	889	11,25 %	99,00 %	**68,69 %**	31,31 %
151 - Sprakel	eingegangen	1.655	29,85 %	100,00 %	**73,48 %**	26,52 %
152 - Sandruper Straße	eingegangen	832	28,85 %	98,75 %	**70,89 %**	29,11 %
153 - Bröderichweg	eingegangen	1.799	28,96 %	99,62 %	**58,00 %**	42,00 %
154 - Rektoratsweg	eingegangen	1.194	20,69 %	99,19 %	**56,33 %**	43,67 %
155 - Heidkötterswegg	eingegangen	1.058	21,08 %	99,55 %	**68,92 %**	31,08 %

Stimmbezirk	Stand	Wahlberechtigte	Wähler/innen	gültig	Lewe, CDU	Todeskino, GRÜNE
156 - Coermühle	eingegangen	1.373	26,37 %	100,00 %	**62,71 %**	37,29 %
161 - Dachsleite	eingegangen	1.210	14,30 %	99,42 %	**75,00 %**	25,00 %
162 - Königsberger Straße	eingegangen	1.551	13,99 %	100,00 %	**59,91 %**	40,09 %
163 - An der Meer-wiese	eingegangen	1.359	23,91 %	99,08 %	40,37 %	**59,63 %**
164 - Görlitzer Straße	eingegangen	1.140	20,18 %	100,00 %	**59,13 %**	40,87 %
165 - Breslauer Straße	eingegangen	831	19,37 %	100,00 %	**66,46 %**	33,54 %
166 - Marderweg	eingegangen	1.015	12,02 %	100,00 %	**63,93 %**	36,07 %
171 - Gelmer	eingegangen	1.604	37,72 %	99,34 %	**73,88 %**	26,12 %
172 - Dyckburgstraße	eingegangen	803	26,40 %	100,00 %	**63,21 %**	36,79 %
173 - Maikottenweg	eingegangen	1.848	27,44 %	100,00 %	48,72 %	**51,28 %**
174 - An der Konrad-kirche	eingegangen	667	31,78 %	100,00 %	**81,60 %**	18,40 %
175 - Saarstraße	eingegangen	1.724	30,68 %	100,00 %	42,91 %	**57,09 %**
181 - Hornheide	eingegangen	1.174	33,56 %	99,49 %	**62,24 %**	37,76 %
182 - Handorfer Straße	eingegangen	1.974	29,84 %	98,64 %	**60,07 %**	39,93 %
183 - Heriburgstraße	eingegangen	2.110	30,85 %	99,54 %	**67,90 %**	32,10 %
184 - Dorbaum	eingegangen	1.378	35,49 %	99,39 %	**71,81 %**	28,19 %
191 - Haus-Kleve-Weg	eingegangen	1.827	27,31 %	99,80 %	**60,64 %**	39,36 %
192 - Hegerskamp	eingegangen	1.970	25,38 %	99,60 %	**53,01 %**	46,99 %
193 - Damaschkeweg	eingegangen	1.330	28,20 %	99,73 %	44,92 %	**55,08 %**
194 - Franz-Grillpar-zer-Weg	eingegangen	1.446	29,53 %	99,53 %	**55,76 %**	44,24 %
201 - Lindberghweg	eingegangen	1.544	23,96 %	100,00 %	**54,59 %**	45,41 %

Stimmbezirk	Stand	Wahlberechtigte	Wähler/innen	gültig	Lewe, CDU	Todeskino, GRÜNE
202 - Delstrup	eingegangen	1.556	36,12 %	99,82 %	**63,46 %**	36,54 %
203 - Kranichweg	eingegangen	1.547	29,80 %	99,35 %	**65,28 %**	34,72 %
204 - Anton-Knubel-Weg	eingegangen	1.720	27,62 %	99,79 %	**57,38 %**	42,62 %
205 - Heeremansweg	eingegangen	1.147	34,44 %	100,00 %	**62,53 %**	37,47 %
211 - Kreuzbach	eingegangen	1.543	28,26 %	99,54 %	**70,74 %**	29,26 %
212 - Zumbuschstraße	eingegangen	1.209	26,96 %	100,00 %	**63,19 %**	36,81 %
213 - Am Berler Kamp	eingegangen	1.431	31,45 %	99,56 %	**70,09 %**	29,91 %
214 - Wolbeck Zentrum	eingegangen	1.925	26,23 %	100,00 %	**70,89 %**	29,11 %
215 - Hofkamp	eingegangen	1.617	29,07 %	100,00 %	**62,34 %**	37,66 %
221 - Angelstraße	eingegangen	1.891	33,21 %	99,84 %	**65,87 %**	34,13 %
222 - Theodor-Heuss-Straße	eingegangen	692	26,01 %	100,00 %	**78,89 %**	21,11 %
223 - Bachstraße	eingegangen	1.063	12,51 %	99,25 %	**58,33 %**	41,67 %
224 - Albersloher Weg	eingegangen	1.650	25,94 %	100,00 %	**65,89 %**	34,11 %
225 - Angelsachsenweg	eingegangen	1.093	27,90 %	99,34 %	**51,82 %**	48,18 %
226 - Heidestraße	eingegangen	1.381	27,59 %	99,48 %	**64,12 %**	35,88 %
231 - Siemensstraße	eingegangen	906	18,65 %	100,00 %	**60,36 %**	39,64 %
232 - Vennheideweg	eingegangen	1.087	20,88 %	99,12 %	**60,44 %**	39,56 %
233 - Hünenburg	eingegangen	1.160	25,60 %	99,33 %	**63,39 %**	36,61 %
234 - Albertsheide	eingegangen	817	22,40 %	100,00 %	**69,40 %**	30,60 %
235 - Wielandstraße	eingegangen	2.006	26,77 %	100,00 %	**60,89 %**	39,11 %
236 - Hogenbergstraße	eingegangen	1.101	17,98 %	99,49 %	**68,02 %**	31,98 %

Stimmbezirk	Stand	Wahlberechtigte	Wähler/innen	gültig	Lewe, CDU	Todeskino, GRÜNE
237 - Am Berg Fidel	eingegangen	855	8,42 %	98,61 %	43,66 %	**56,34 %**
241 - Ringstraße	eingegangen	1.228	30,94 %	99,47 %	**64,55 %**	35,45 %
242 - Rubensstraße	eingegangen	1.610	32,73 %	99,43 %	**70,23 %**	29,77 %
243 - Am Klosterwald	eingegangen	1.609	18,52 %	100,00 %	**59,73 %**	40,27 %
244 - Hülsheide	eingegangen	1.189	24,05 %	100,00 %	**65,03 %**	34,97 %
245 - Am Roggen-kamp	eingegangen	1.180	25,25 %	98,99 %	**74,58 %**	25,42 %
251 - Geistkamp	eingegangen	1.570	26,88 %	99,76 %	**66,27 %**	33,73 %
252 - Hülsebrock-straße	eingegangen	1.652	25,85 %	99,77 %	**72,07 %**	27,93 %
253 - Marktallee	eingegangen	1.661	23,36 %	99,74 %	**64,60 %**	35,40 %
254 - Friedhofstraße	eingegangen	1.830	17,21 %	99,05 %	**63,78 %**	36,22 %
255 - Theodor-Storm-Straße	eingegangen	1.221	23,42 %	99,30 %	**63,73 %**	36,27 %
261 - Loevelingloh	eingegangen	1.167	24,85 %	100,00 %	**75,86 %**	24,14 %
262 - Hansestraße	eingegangen	1.378	20,90 %	100,00 %	**65,63 %**	34,38 %
263 - Langestraße	eingegangen	899	20,13 %	98,90 %	**65,36 %**	34,64 %
264 - Auf der Woort	eingegangen	2.033	25,04 %	99,21 %	**72,28 %**	27,72 %
265 - Pater-Kolbe-Straße	eingegangen	1.833	28,81 %	99,62 %	**68,25 %**	31,75 %
271 - Oberort	eingegangen	1.794	28,32 %	100,00 %	**52,95 %**	47,05 %
272 - Heroldstraße	eingegangen	1.396	31,38 %	100,00 %	**68,26 %**	31,74 %
273 - Albachtener Str./Steinkuhle	eingegangen	1.719	27,52 %	99,79 %	**66,74 %**	33,26 %
274 - In der Weede	eingegangen	1.443	25,43 %	99,18 %	**66,21 %**	33,79 %
281 - Hesselmann	eingegangen	1.829	26,41 %	100,00 %	**51,76 %**	48,24 %
282 - Ossenkamp-stiege	eingegangen	1.721	24,06 %	99,76 %	**54,72 %**	45,28 %

Stimmbezirk	Stand	Wahlberechtigte	Wähler/innen	gültig	Lewe, CDU	Todeskino, GRÜNE
283 - Dingbängerweg	eingegangen	1.085	28,76 %	99,36 %	**61,29 %**	38,71 %
284 - Am Dill	eingegangen	890	30,22 %	100,00 %	**54,28 %**	45,72 %
285 - Rote Erde	eingegangen	1.114	28,90 %	100,00 %	**63,04 %**	36,96 %
291 - Havixbecker Straße	eingegangen	1.935	26,36 %	99,80 %	**63,85 %**	36,15 %
292 - Altenroxeler Straße	eingegangen	1.209	23,82 %	100,00 %	**60,07 %**	39,93 %
293 - Stellmacherweg	eingegangen	1.644	29,50 %	99,79 %	**75,00 %**	25,00 %
294 - Paul-Gerhardt-Straße	eingegangen	1.011	23,64 %	100,00 %	**68,20 %**	31,80 %
295 - Schelmenstiege	eingegangen	1.304	24,85 %	99,69 %	**60,37 %**	39,63 %
301 - Bentelerstraße	eingegangen	2.221	18,64 %	100,00 %	32,37 %	**67,63 %**
302 - Philippistraße	eingegangen	1.457	22,17 %	99,69 %	24,53 %	**75,47 %**
303 - Sentruper Höhe	eingegangen	2.104	19,49 %	100,00 %	48,05 %	**51,95 %**
304 - Redigerstraße	eingegangen	1.594	37,33 %	100,00 %	**57,48 %**	42,52 %
311 - Heekweg	eingegangen	1.484	18,46 %	100,00 %	37,23 %	**62,77 %**
312 - Nünningweg	eingegangen	1.827	31,42 %	100,00 %	42,33 %	**57,67 %**
313 - Ramertsweg	eingegangen	1.702	34,96 %	99,83 %	**50,00 %**	**50,00 %**
314 - Dieckmannstraße	eingegangen	1.716	24,42 %	100,00 %	45,11 %	**54,89 %**
321 - Legdenweg	eingegangen	1.615	19,88 %	100,00 %	41,43 %	**58,57 %**
322 - Gievenbecker Weg	eingegangen	1.007	31,48 %	99,05 %	**52,87 %**	47,13 %
323 - Potstiege	eingegangen	1.785	25,27 %	99,78 %	**53,56 %**	46,44 %
324 - Twenteweg	eingegangen	1.295	24,63 %	99,37 %	45,11 %	**54,89 %**
325 - Gescherweg	eingegangen	978	19,12 %	100,00 %	31,55 %	**68,45 %**
331 - Häger	eingegangen	802	41,15 %	100,00 %	**72,12 %**	27,88 %

Stimmbezirk	Stand	Wahlberechtigte	Wähler/innen	gültig	Lewe, CDU	Todeskino, GRÜNE
332 - Sebastian-straße	eingegangen	1.889	27,69 %	99,43 %	**59,04 %**	40,96 %
333 - Doornbecke-weg	eingegangen	956	20,82 %	99,50 %	**63,64 %**	36,36 %
334 - Von-Schone-beck-Ring	eingegangen	1.357	28,45 %	99,74 %	**70,65 %**	29,35 %
335 - Stefan-Zweig-Straße	eingegangen	1.397	25,63 %	99,72 %	**65,55 %**	34,45 %
90101 - Brief Altstadt 1	eingegangen	0		99,61 %	44,46 %	**55,54 %**
90102 - Brief Altstadt 2	eingegangen	0		99,40 %	**55,98 %**	44,02 %
90103 - Brief Altstadt 3	eingegangen	0		97,40 %	**55,77 %**	44,23 %
90104 - Brief Altstadt 4	eingegangen	0		99,88 %	46,08 %	**53,92 %**
90201 - Brief Schloss 1	eingegangen	0		97,46 %	38,00 %	**62,00 %**
90202 - Brief Schloss 2	eingegangen	0		99,72 %	38,50 %	**61,50 %**
90203 - Brief Schloss 3	eingegangen	0		99,60 %	**57,51 %**	42,49 %
90204 - Brief Schloss 4	eingegangen	0		99,82 %	44,59 %	**55,41 %**
90301 - Brief Kreuz 1	eingegangen	0		99,90 %	47,24 %	**52,76 %**
90302 - Brief Kreuz 2	eingegangen	0		99,75 %	43,40 %	**56,60 %**
90303 - Brief Kreuz 3	eingegangen	0		99,78 %	38,29 %	**61,71 %**
90304 - Brief Kreuz 4	eingegangen	0		99,80 %	**51,20 %**	48,80 %
90401 - Brief Piusal-lee 1	eingegangen	0		99,47 %	45,26 %	**54,74 %**

Stimmbezirk	Stand	Wahlberechtigte	Wähler/innen	gültig	Lewe, CDU	Todeskino, GRÜNE
90402 - Brief Piusallee 2	eingegangen	0		100,00 %	41,99 %	**58,01 %**
90403 - Brief Piusallee 3	eingegangen	0		99,63 %	47,59 %	**52,41 %**
90404 - Brief Piusallee 4	eingegangen	0		99,85 %	**59,44 %**	40,56 %
90501 - Brief Uppenberg 1	eingegangen	0		99,71 %	44,05 %	**55,95 %**
90502 - Brief Uppenberg 2	eingegangen	0		99,61 %	47,48 %	**52,52 %**
90503 - Brief Uppenberg 3	eingegangen	0		98,86 %	47,34 %	**52,66 %**
90601 - Brief Rumphorst 1	eingegangen	0		98,49 %	48,82 %	**51,18 %**
90602 - Brief Rumphorst 2	eingegangen	0		99,43 %	37,50 %	**62,50 %**
90603 - Brief Rumphorst 3	eingegangen	0		99,87 %	49,17 %	**50,83 %**
90701 - Brief Mauritz-Mitte 1	eingegangen	0		99,66 %	44,71 %	**55,29 %**
90702 - Brief Mauritz-Mitte 2	eingegangen	0		99,66 %	42,96 %	**57,04 %**
90703 - Brief Mauritz-Mitte 3	eingegangen	0		99,35 %	**54,35 %**	45,65 %
90704 - Brief Mauritz-Mitte 4	eingegangen	0		99,46 %	33,33 %	**66,67 %**
90801 - Brief Herz-Jesu 1	eingegangen	0		99,55 %	**52,55 %**	47,45 %
90802 - Brief Herz-Jesu 2	eingegangen	0		99,45 %	37,06 %	**62,94 %**

Stimmbezirk	Stand	Wahlberechtigte	Wähler/innen	gültig	Lewe, CDU	Todeskino, GRÜNE
90803 - Brief Herz-Jesu 3	eingegangen	0		96,03 %	37,41 %	**62,59 %**
90901 - Brief Plug-gendorf/Bahnhof 1	eingegangen	0		98,89 %	37,12 %	**62,88 %**
90902 - Brief Plug-gendorf/Bahnhof 2	eingegangen	0		97,76 %	28,20 %	**71,80 %**
90903 - Brief Plug-gendorf/Bahnhof 3	eingegangen	0		100,00 %	36,58 %	**63,42 %**
90904 - Brief Plug-gendorf/Bahnhof 4	eingegangen	0		99,83 %	38,38 %	**61,62 %**
91001 - Brief Schüt-zenhof/Hafen 1	eingegangen	0		99,48 %	38,34 %	**61,66 %**
91002 - Brief Schüt-zenhof/Hafen 2	eingegangen	0		99,76 %	35,55 %	**64,45 %**
91003 - Brief Schüt-zenhof/Hafen 3	eingegangen	0		99,76 %	37,80 %	**62,20 %**
91101 - Brief Geist/ Pluggendorf 1	eingegangen	0		99,86 %	45,95 %	**54,05 %**
91102 - Brief Geist/ Pluggendorf 2	eingegangen	0		99,25 %	38,59 %	**61,41 %**
91103 - Brief Geist/ Pluggendorf 3	eingegangen	0		99,63 %	41,30 %	**58,70 %**
91201 - Brief Aasee-stadt 1	eingegangen	0		99,39 %	42,97 %	**57,03 %**
91202 - Brief Aasee-stadt 2	eingegangen	0		100,00 %	49,05 %	**50,95 %**
91203 - Brief Aasee-stadt 3	eingegangen	0		99,42 %	**50,70 %**	49,30 %
91204 - Brief Aasee-stadt 4	eingegangen	0		99,68 %	**58,97 %**	41,03 %

Stimmbezirk	Stand	Wahlberechtigte	Wähler/innen	gültig	Lewe, CDU	Todeskino, GRÜNE
91301 - Brief Düesberg 1	eingegangen	0		99,83 %	44,52 %	**55,48 %**
91302 - Brief Düesberg 2	eingegangen	0		99,59 %	**55,45 %**	44,55 %
91303 - Brief Düesberg 3	eingegangen	0		99,65 %	**60,16 %**	39,84 %
91401 - Brief Kinderhaus-West 1	eingegangen	0		99,85 %	**56,47 %**	43,53 %
91402 - Brief Kinderhaus-West 2	eingegangen	0		99,49 %	**60,21 %**	39,79 %
91501 - Brief Kinderhaus-Ost/Sprakel 1	eingegangen	0		99,70 %	**69,45 %**	30,55 %
91502 - Brief Kinderhaus-Ost/Sprakel 2	eingegangen	0		99,70 %	**62,23 %**	37,77 %
91503 - Brief Kinderhaus-Ost/Sprakel 3	eingegangen	0		99,50 %	**64,19 %**	35,81 %
91601 - Brief Coerde 1	eingegangen	0		99,54 %	**58,56 %**	41,44 %
91602 - Brief Coerde 2	eingegangen	0		100,00 %	49,38 %	**50,62 %**
91701 - Brief Gelmer/Dyckburg 1	eingegangen	0		96,46 %	**65,27 %**	34,73 %
91702 - Brief Gelmer/Dyckburg 2	eingegangen	0		99,56 %	**63,45 %**	36,55 %
91703 - Brief Gelmer/Dyckburg 3	eingegangen	0		100,00 %	47,32 %	**52,68 %**
91801 - Brief Handorf 1	eingegangen	0		99,46 %	**63,41 %**	36,59 %
91802 - Brief Handorf 2	eingegangen	0		99,71 %	**68,53 %**	31,47 %

Stimmbezirk	Stand	Wahlberechtigte	Wähler/innen	gültig	Lewe, CDU	Todeskino, GRÜNE
91803 - Brief Handorf 3	eingegangen	0		99,21 %	**65,34 %**	34,66 %
91901 - Brief Mauritz-Ost 1	eingegangen	0		99,39 %	**63,28 %**	36,72 %
91902 - Brief Mauritz-Ost 2	eingegangen	0		99,23 %	**54,36 %**	45,64 %
92001 - Brief Gremmendorf 1	eingegangen	0		98,50 %	46,31 %	**53,69 %**
92002 - Brief Gremmendorf 2	eingegangen	0		99,78 %	**59,31 %**	40,69 %
92003 - Brief Gremmendorf 3	eingegangen	0		99,86 %	**58,91 %**	41,09 %
92101 - Brief Wolbeck 1	eingegangen	0		99,46 %	**68,55 %**	31,45 %
92102 - Brief Wolbeck 2	eingegangen	0		97,18 %	**67,35 %**	32,65 %
92103 - Brief Wolbeck 3	eingegangen	0		100,00 %	**61,74 %**	38,26 %
92201 - Brief Angelmodde 1	eingegangen	0		99,86 %	**67,50 %**	32,50 %
92202 - Brief Angelmodde 2	eingegangen	0		99,44 %	**62,95 %**	37,05 %
92203 - Brief Angelmodde 3	eingegangen	0		99,82 %	**61,47 %**	38,53 %
92301 - Brief Berg Fidel 1	eingegangen	0		99,68 %	**64,77 %**	35,23 %
92302 - Brief Berg Fidel 2	eingegangen	0		99,17 %	**68,13 %**	31,88 %
92303 - Brief Berg Fidel 3	eingegangen	0		99,69 %	**65,89 %**	34,11 %

Stimmbezirk	Stand	Wahlberechtigte	Wähler/innen	gültig	Lewe, CDU	Todeskino, GRÜNE
92401 - Brief Hiltrup-Ost 1	eingegangen	0		99,89 %	**66,20 %**	33,80 %
92402 - Brief Hiltrup-Ost 2	eingegangen	0		96,36 %	**64,51 %**	35,49 %
92501 - Brief Hiltrup-Mitte 1	eingegangen	0		99,79 %	**80,47 %**	19,53 %
92502 - Brief Hiltrup-Mitte 2	eingegangen	0		99,50 %	**68,17 %**	31,83 %
92503 - Brief Hiltrup-Mitte 3	eingegangen	0		99,73 %	**63,77 %**	36,23 %
92601 - Brief Amelsbüren 1	eingegangen	0		99,00 %	**67,80 %**	32,20 %
92602 - Brief Amelsbüren 2	eingegangen	0		99,77 %	**71,67 %**	28,33 %
92701 - Brief Albachten 1	eingegangen	0		99,76 %	**60,46 %**	39,54 %
92702 - Brief Albachten 2	eingegangen	0		99,87 %	**62,37 %**	37,63 %
92801 - Brief Mecklenbeck 1	eingegangen	0		99,38 %	**53,69 %**	46,31 %
92802 - Brief Mecklenbeck 2	eingegangen	0		99,39 %	**55,81 %**	44,19 %
92901 - Brief Roxel 1	eingegangen	0		99,72 %	**55,83 %**	44,17 %
92902 - Brief Roxel 2	eingegangen	0		99,58 %	**70,98 %**	29,02 %
92903 - Brief Roxel 3	eingegangen	0		99,33 %	**60,40 %**	39,60 %
93001 - Brief Sentrup 1	eingegangen	0		99,48 %	36,48 %	**63,52 %**
93002 - Brief Sentrup 2	eingegangen	0		100,00 %	25,49 %	**74,51 %**

Stimmbezirk	Stand	Wahlberechtigte	Wähler/innen	gültig	Lewe, CDU	Todeskino, GRÜNE
93003 - Brief Sentrup 3	eingegangen	0		99,73 %	**53,49 %**	46,51 %
93004 - Brief Sentrup 4	eingegangen	0		99,66 %	**58,39 %**	41,61 %
93101 - Brief Gievenbeck-Süd 1	eingegangen	0		99,77 %	46,99 %	**53,01 %**
93102 - Brief Gievenbeck-Süd 2	eingegangen	0		97,53 %	49,77 %	**50,23 %**
93201 - Brief Gievenbeck-Nord 1	eingegangen	0		98,91 %	47,80 %	**52,20 %**
93202 - Brief Gievenbeck-Nord 2	eingegangen	0		99,34 %	46,43 %	**53,57 %**
93203 - Brief Gievenbeck-Nord 3	eingegangen	0		99,62 %	**56,71 %**	43,29 %
93301 - Brief Nienberge 1	eingegangen	0		99,69 %	**63,70 %**	36,30 %
93302 - Brief Nienberge 2	eingegangen	0		98,20 %	**64,53 %**	35,47 %
Stadt Münster	270 von 270	247.121	53,89 %	99,52 %	**52,60 %**	47,40 %

Ratswahl
Stadt Münster

	Anzahl	Prozent
CDU	50.465	32,70 %
SPD	27.163	17,60 %
GRÜNE	46.696	30,25 %
FDP	7.104	4,60 %
DIE LINKE	7.539	4,88 %
AfD	3.399	2,20 %
PIRATEN	959	0,62 %
ÖDP	1.876	1,22 %
MSP	71	0,05 %
MBI	1.848	1,20 %
Die PARTEI	3.196	2,07 %
Volt	4.032	2,61 %

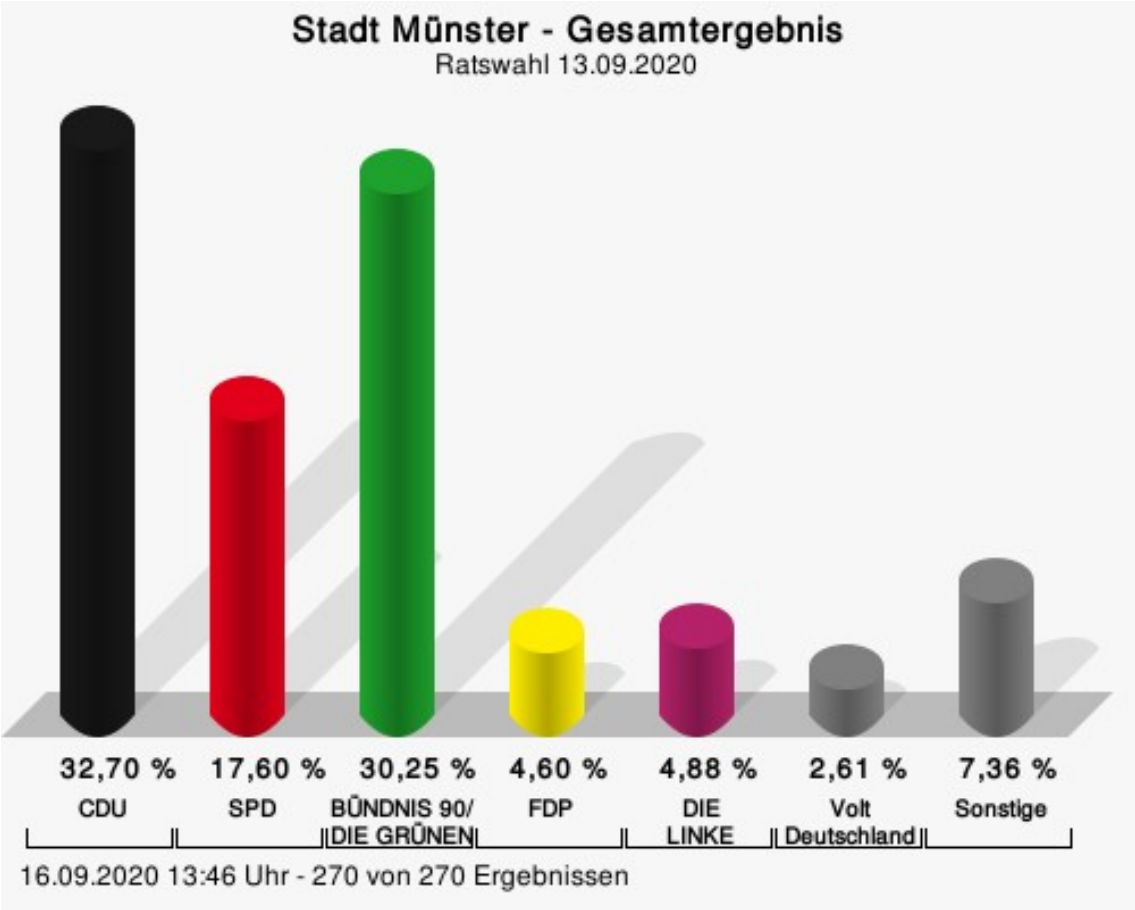

CDU = Christlich Demokratische Union Deutschlands
SPD = Sozialdemokratische Partei Deutschlands
FDP = Freie Demokratische Partei

Sitzverteilung

Es wurden 66 Sitze vergeben.

- DIE LINKE
- SPD
- GRÜNE
- AfD
- Die PARTEI
- MBI
- Volt
- ÖDP
- FDP
- CDU

gewählte Kandidaten

Partei	Kandidat	Mandat
CDU	Gebker, Jan	Direktmandat im Wahlbezirk 13
CDU	Lichtenstein van Lengerich, Babette Christiane	Direktmandat im Wahlbezirk 14
CDU	Bloch, Olaf	Direktmandat im Wahlbezirk 15
CDU	Vogelberg, Jolanta	Direktmandat im Wahlbezirk 16
CDU	Schulze Bockeloh, Susanne	Direktmandat im Wahlbezirk 17
CDU	Busch, Silke Ute	Direktmandat im Wahlbezirk 18
CDU	von Göwels, Walter	Direktmandat im Wahlbezirk 19
CDU	Nicklas, Andreas Heinrich Wilhelm	Direktmandat im Wahlbezirk 20
CDU	Peitzmeier, Martin	Direktmandat im Wahlbezirk 21

CDU	Dr. Klenner, Michael Felix	Direktmandat im Wahlbezirk 22
CDU	Greefrath, Carmen	Direktmandat im Wahlbezirk 23
CDU	Bühl, Astrid	Direktmandat im Wahlbezirk 24
CDU	Leschniok, Stefan	Direktmandat im Wahlbezirk 25
CDU	Weber, Stefan	Direktmandat im Wahlbezirk 26
CDU	Wolfgarten, Peter Bertram	Direktmandat im Wahlbezirk 27
CDU	Dr. Möllenhoff, Ulrich Maria	Direktmandat im Wahlbezirk 28
CDU	Stähler, Angela	Direktmandat im Wahlbezirk 29
CDU	Dr. Lücke, Martin Stephan	Direktmandat im Wahlbezirk 31
CDU	Bruns, Meik	Direktmandat im Wahlbezirk 33
CDU	Grau, Hendrik	Reservelistenplatz 3
CDU	Dr. Erber, Dietmar	Reservelistenplatz 5
CDU	Jainta, Tobias	Reservelistenplatz 7
SPD	Dr. Jung, Michael	Reservelistenplatz 1
SPD	Winkel, Maria Mechthilde	Reservelistenplatz 2
SPD	Kersting, Mathias	Reservelistenplatz 3
SPD	Feldmann, Doris	Reservelistenplatz 4
SPD	Steinmann, Ludger	Reservelistenplatz 5
SPD	Kirsch, Lia Katharina	Reservelistenplatz 6
SPD	Hagemann, Philipp	Reservelistenplatz 7
SPD	Liekefedt, Hedwig	Reservelistenplatz 8
SPD	Glomb, Matthias	Reservelistenplatz 9
SPD	Beer, Sandra	Reservelistenplatz 10
SPD	Herwig, Marius	Reservelistenplatz 11
SPD	Hagemann, Ute	Reservelistenplatz 12
GRÜNE	Heinz-Fischer, Jule	Direktmandat im Wahlbezirk 1
GRÜNE	Dr. med. Dieckmann, Petra	Direktmandat im Wahlbezirk 2
GRÜNE	Blome, Andrea	Direktmandat im Wahlbezirk 3
GRÜNE	Herbstmann, Leon	Direktmandat im Wahlbezirk 4
GRÜNE	Rosenau, Klaus	Direktmandat im Wahlbezirk 5
GRÜNE	Reiners, Otto	Direktmandat im Wahlbezirk 6
GRÜNE	Kremer, Ingrid	Direktmandat im Wahlbezirk 7
GRÜNE	Dr. Korte, Robin	Direktmandat im Wahlbezirk 8
GRÜNE	Herbermann, Anne Katrin	Direktmandat im Wahlbezirk 9
GRÜNE	Peters, Carsten	Direktmandat im Wahlbezirk 10
GRÜNE	Kattentidt, Christoph	Direktmandat im Wahlbezirk 11
GRÜNE	Rietenberg, Sylvia	Direktmandat im Wahlbezirk 12
GRÜNE	Wenzel, Albert	Direktmandat im Wahlbezirk 30
GRÜNE	Bürger, Annika	Direktmandat im Wahlbezirk 32
GRÜNE	Schulz, Christine	Reservelistenplatz 15
GRÜNE	Wölter, Harald	Reservelistenplatz 16

GRÜNE	Prof. Dr. Stein-Redent, Rita	Reservelistenplatz 17
GRÜNE	Specht, Achim	Reservelistenplatz 18
GRÜNE	Praetzel, Leandra	Reservelistenplatz 19
GRÜNE	Bode, Rainer	Reservelistenplatz 20
FDP	Berens, Jörg	Reservelistenplatz 1
FDP	Mayweg, Bernd	Reservelistenplatz 2
FDP	Götting, Heinrich	Reservelistenplatz 3
DIE LINKE	Philipp, Ortrud Merlinde	Reservelistenplatz 1
DIE LINKE	Thoden, Ulrich	Reservelistenplatz 2
DIE LINKE	Geuking, Katharina Franziska Edith	Reservelistenplatz 3
AfD	Schiller, Martin	Reservelistenplatz 1
ÖDP	Pohlmann, Franz	Reservelistenplatz 1
MBI	Dr. Tsakalidis, Georgios	Reservelistenplatz 1
Die PARTEI	Nowak, Lars	Reservelistenplatz 1
Volt	Pasch, Tim	Reservelistenplatz 1
Volt	Goldbeck, Helene	Reservelistenplatz 2

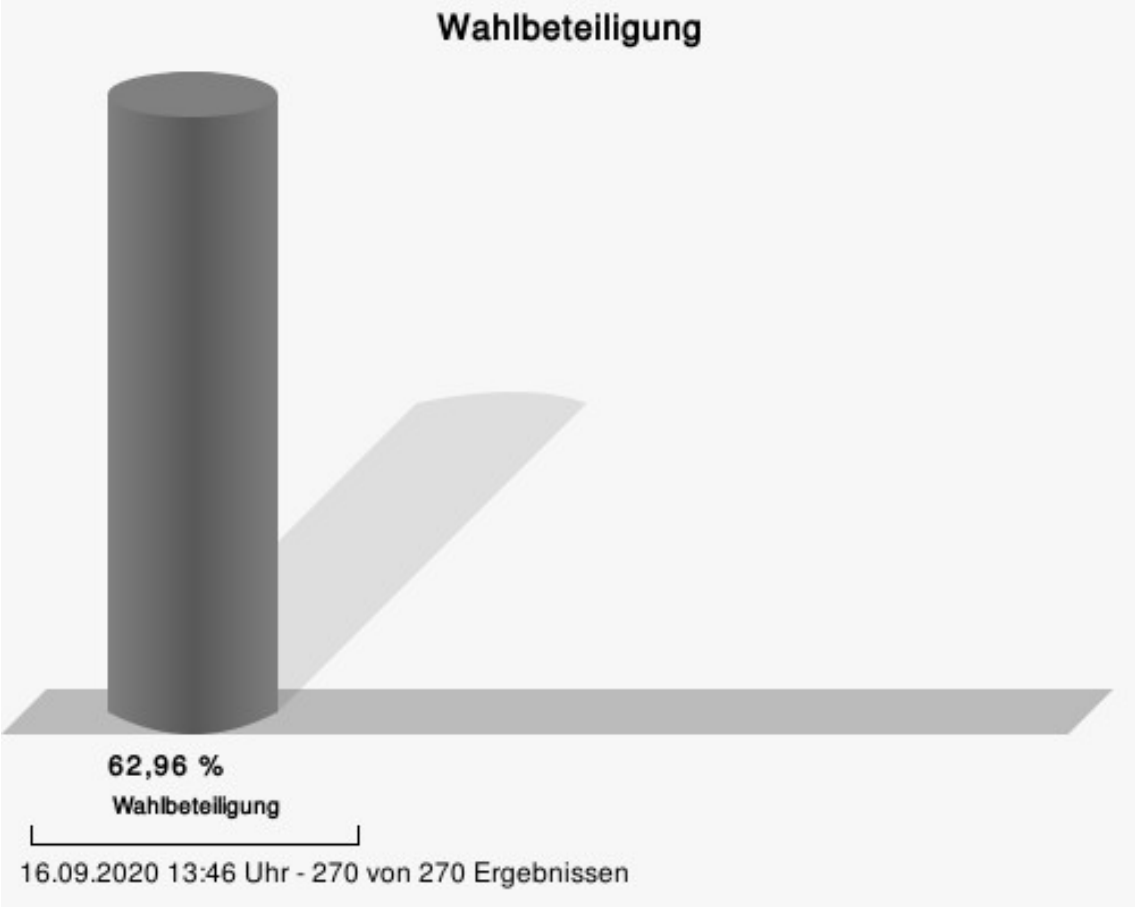

Stadtbezirke
Hiltrup

	Anzahl	Prozent
CDU	7.192	43,42 %
SPD	3.490	21,07 %
GRÜNE	3.237	19,54 %
FDP	732	4,42 %
DIE LINKE	502	3,03 %
AfD	492	2,97 %
PIRATEN	91	0,55 %
ÖDP	145	0,88 %
MSP	56	0,34 %
MBI	109	0,66 %
Die PARTEI	252	1,52 %
Volt	266	1,61 %

Nord

	Anzahl	Prozent
CDU	3.848	35,88 %
SPD	2.571	23,97 %
GRÜNE	2.496	23,27 %
FDP	437	4,07 %
DIE LINKE	469	4,37 %
AfD	368	3,43 %
PIRATEN	46	0,43 %
ÖDP	103	0,96 %
MBI	72	0,67 %
Die PARTEI	171	1,59 %
Volt	144	1,34 %

Ost

	Anzahl	Prozent
CDU	5.125	42,13 %
SPD	1.896	15,59 %
GRÜNE	3.074	25,27 %
FDP	606	4,98 %
DIE LINKE	390	3,21 %
AfD	306	2,52 %
PIRATEN	104	0,85 %
ÖDP	163	1,34 %
MBI	69	0,57 %
Die PARTEI	216	1,78 %
Volt	215	1,77 %

Südost

	Anzahl	Prozent
CDU	5.934	41,76 %
SPD	2.331	16,40 %
GRÜNE	3.336	23,47 %
FDP	912	6,42 %
DIE LINKE	432	3,04 %
AfD	388	2,73 %
PIRATEN	116	0,82 %
ÖDP	155	1,09 %
MBI	157	1,10 %
Die PARTEI	257	1,81 %
Volt	193	1,36 %

West

	Anzahl	Prozent
CDU	10.388	35,20 %
SPD	5.557	18,83 %
GRÜNE	8.250	27,96 %
FDP	1.395	4,73 %
DIE LINKE	1.187	4,02 %
AfD	654	2,22 %
PIRATEN	155	0,53 %
ÖDP	332	1,13 %
MBI	227	0,77 %
Die PARTEI	588	1,99 %
Volt	777	2,63 %

Mitte

	Anzahl	Prozent
CDU	17.978	25,26 %
SPD	11.318	15,90 %
GRÜNE	26.303	36,96 %
FDP	3.022	4,25 %
DIE LINKE	4.559	6,41 %
AfD	1.191	1,67 %
PIRATEN	447	0,63 %
ÖDP	978	1,37 %
MSP	15	0,02 %
MBI	1.214	1,71 %
Die PARTEI	1.712	2,41 %
Volt	2.437	3,42 %

Übersicht Stadtbezirke

Zusammenstellung der Ergebnisse nach Stadtbezirken

Stadt-bezirk	Stand	Wahl-berech-tigte	Wäh-ler/innen	gültig	CDU	SPD	GRÜNE	FDP	DIE LINKE	AfD	PIRA-TEN	ÖDP	MSP	MBI	Die PARTEI	Volt
Hiltrup	32 von 32	29.997	55,90 %	98,78 %	**43,42 %**	21,07 %	19,54 %	4,42 %	3,03 %	2,97 %	0,55 %	0,88 %	0,34 %	0,66 %	1,52 %	1,61 %
Nord	25 von 25	21.647	50,06 %	98,97 %	**35,88 %**	23,97 %	23,27 %	4,07 %	4,37 %	3,43 %	0,43 %	0,96 %	---	0,67 %	1,59 %	1,34 %
Ost	19 von 19	18.134	67,64 %	99,17 %	**42,13 %**	15,59 %	25,27 %	4,98 %	3,21 %	2,52 %	0,85 %	1,34 %	---	0,57 %	1,78 %	1,77 %
Südost	25 von 25	23.016	62,48 %	98,82 %	**41,76 %**	16,40 %	23,47 %	6,42 %	3,04 %	2,73 %	0,82 %	1,09 %	---	1,10 %	1,81 %	1,36 %
West	50 von 50	47.283	62,87 %	99,28 %	**35,20 %**	18,83 %	27,96 %	4,73 %	4,02 %	2,22 %	0,53 %	1,13 %	---	0,77 %	1,99 %	2,63 %
Mitte	119 von 119	107.112	66,89 %	99,34 %	25,26 %	15,90 %	**36,96 %**	4,25 %	6,41 %	1,67 %	0,63 %	1,37 %	0,02 %	1,71 %	2,41 %	3,42 %
Stadt Münster	270 von 270	247.189	62,96 %	99,18 %	**32,70 %**	17,60 %	30,25 %	4,60 %	4,88 %	2,20 %	0,62 %	1,22 %	0,05 %	1,20 %	2,07 %	2,61 %

Gruppierungen
Urnenstimmbezirke

	Anzahl	Prozent
CDU	25.752	30,71 %
SPD	14.826	17,68 %
GRÜNE	25.607	30,54 %
FDP	3.757	4,48 %
DIE LINKE	4.735	5,65 %
AfD	2.172	2,59 %
PIRATEN	602	0,72 %
ÖDP	1.003	1,20 %
MSP	47	0,06 %
MBI	1.049	1,25 %
Die PARTEI	2.013	2,40 %
Volt	2.298	2,74 %

Briefwahlstimmbezirke

	Anzahl	Prozent
CDU	24.713	35,06 %
SPD	12.337	17,50 %
GRÜNE	21.089	29,92 %
FDP	3.347	4,75 %
DIE LINKE	2.804	3,98 %
AfD	1.227	1,74 %
PIRATEN	357	0,51 %
ÖDP	873	1,24 %
MSP	24	0,03 %
MBI	799	1,13 %
Die PARTEI	1.183	1,68 %
Volt	1.734	2,46 %

Gesamt

	Anzahl	Prozent
CDU	50.465	32,70 %
SPD	27.163	17,60 %
GRÜNE	46.696	30,25 %
FDP	7.104	4,60 %
DIE LINKE	7.539	4,88 %
AfD	3.399	2,20 %
PIRATEN	959	0,62 %
ÖDP	1.876	1,22 %
MSP	71	0,05 %
MBI	1.848	1,20 %
Die PARTEI	3.196	2,07 %
Volt	4.032	2,61 %

Übersicht Gruppierungen

Zusammenstellung der Ergebnisse nach Gruppierungen

Grup-pierung	Stand	Wahl-berech-tigte	Wäh-ler/innen	gültig	CDU	SPD	GRÜNE	FDP	DIE LINKE	AfD	PIRA-TEN	ÖDP	MSP	MBI	Die PARTEI	Volt
Urnen-stimm-bezirke	172 von 172	247.189	34,28 %	98,98 %	**30,71 %**	17,68 %	30,54 %	4,48 %	5,65 %	2,59 %	0,72 %	1,20 %	0,06 %	1,25 %	2,40 %	2,74 %
Brief-wahl-stimm-bezirke	98 von 98	0		99,42 %	**35,06 %**	17,50 %	29,92 %	4,75 %	3,98 %	1,74 %	0,51 %	1,24 %	0,03 %	1,13 %	1,68 %	2,46 %
Gesamt	270 von 270	247.189	62,96 %	99,18 %	**32,70 %**	17,60 %	30,25 %	4,60 %	4,88 %	2,20 %	0,62 %	1,22 %	0,05 %	1,20 %	2,07 %	2,61 %

Wahlbezirke
1 Altstadt

	Anzahl	Prozent
Dr. Erber, CDU	1.649	31,79 %
Abu Shelbayeh, SPD	641	12,36 %
Heinz-Fischer, GRÜNE	1.810	34,89 %
Dr. Frohberger, FDP	277	5,34 %
Plenter, DIE LINKE	264	5,09 %
Rupsch, AfD	79	1,52 %
Kroos, PIRATEN	21	0,40 %
Boczki, ÖDP	60	1,16 %
Januario de Sales, MBI	54	1,04 %
Töre, Die PARTEI	110	2,12 %
Beckmann, Volt	222	4,28 %

Gewählt
Heinz-Fischer, Jule (GRÜNE)

2 Schloss

	Anzahl	Prozent
Grau, CDU	1.325	24,38 %
Rixen, SPD	804	14,79 %
Dr. med. Dieckmann, GRÜNE	2.167	39,87 %
Fraude, FDP	260	4,78 %
Reimann, DIE LINKE	314	5,78 %
Schiller, AfD	81	1,49 %
Knüvener, PIRATEN	29	0,53 %
Möller, ÖDP	56	1,03 %
Schröer, MBI	81	1,49 %
Müller, Die PARTEI	104	1,91 %
Grewer, Volt	214	3,94 %

Gewählt
Dr. med. Dieckmann, Petra (GRÜNE)

3 Kreuz

	Anzahl	Prozent
Baumann, CDU	1.569	25,09 %
Tyrell, SPD	885	14,15 %
Blome, GRÜNE	2.572	41,13 %
Jauch, FDP	367	5,87 %
Jabold, DIE LINKE	315	5,04 %
Heinbichner, AfD	81	1,30 %
Krullmann, PIRATEN	29	0,46 %
Göttlicher, ÖDP	58	0,93 %
Lechtermann, MSP	9	0,14 %
Ateş, MBI	66	1,06 %
Zimfer, Die PARTEI	117	1,87 %
Berkenheide, Volt	185	2,96 %

Gewählt
Blome, Andrea (GRÜNE)

4 Piusallee

	Anzahl	Prozent
Bensmann, CDU	1.571	26,56 %
Winkel, SPD	981	16,59 %
Herbstmann, GRÜNE	2.123	35,90 %
Vomhof, FDP	236	3,99 %
Hort, DIE LINKE	377	6,37 %
Litke, AfD	123	2,08 %
Pfau, PIRATEN	41	0,69 %
Pohlmann, ÖDP	77	1,30 %
Hemesath, MBI	86	1,45 %
Barthel, Die PARTEI	134	2,27 %
Pinsdorf, Volt	165	2,79 %

Gewählt
Herbstmann, Leon (GRÜNE)

5 Uppenberg

	Anzahl	Prozent
Heinemann, CDU	1.131	24,55 %
Liekefedt, SPD	815	17,69 %
Rosenau, GRÜNE	1.616	35,08 %
Gerhardy, FDP	242	5,25 %
Jordan, DIE LINKE	272	5,91 %
Dr. Blomeier, AfD	103	2,24 %
Schröer, PIRATEN	18	0,39 %
Gersi, ÖDP	48	1,04 %
Szybalski, MBI	99	2,15 %
Werning, Die PARTEI	108	2,34 %
Moreno, Volt	154	3,34 %

Gewählt
Rosenau, Klaus (GRÜNE)

6 Rumphorst

	Anzahl	Prozent
Leiße, CDU	1.385	25,51 %
Nolte, SPD	905	16,67 %
Reiners, GRÜNE	1.928	35,51 %
Gerhold, FDP	211	3,89 %
Klein, DIE LINKE	339	6,24 %
Thiemann, AfD	113	2,08 %
Klein-Hitpaß, PIRATEN	41	0,76 %
Rehm, ÖDP	160	2,95 %
Bensberg, MBI	65	1,20 %
Hüvelmeyer, Die PARTEI	136	2,50 %
Barckhan, Volt	147	2,71 %

Gewählt
Reiners, Otto (GRÜNE)

7 Mauritz-Mitte

	Anzahl	Prozent
Krüger, CDU	1.345	25,22 %
Dr. Kemper, SPD	884	16,57 %
Kremer, GRÜNE	1.950	36,56 %
Deilmann, FDP	266	4,99 %
Groß, DIE LINKE	340	6,37 %
Heimann, AfD	86	1,61 %
Böcker, PIRATEN	31	0,58 %
Mischke, ÖDP	68	1,27 %
Hamza, MBI	84	1,57 %
Scholle, Die PARTEI	117	2,19 %
Haverkock, Volt	163	3,06 %

Gewählt
Kremer, Ingrid (GRÜNE)

8 Herz-Jesu

	Anzahl	Prozent
Blöcher, CDU	1.135	21,97 %
Glomb, SPD	729	14,11 %
Dr. Korte, GRÜNE	2.094	40,53 %
Wobido, FDP	157	3,04 %
Wischnewski, DIE LINKE	462	8,94 %
Mol, AfD	71	1,37 %
Böcker, PIRATEN	35	0,68 %
Große Liesner, ÖDP	65	1,26 %
Dr. Hornstein, MBI	117	2,26 %
Drüppel, Die PARTEI	133	2,57 %
Naujock, Volt	169	3,27 %

Gewählt
Dr. Korte, Robin (GRÜNE)

9 Pluggendorf/Bahnhof

	Anzahl	Prozent
Halberstadt, CDU	885	16,69 %
Dr. Andor, SPD	894	16,86 %
Herbermann, GRÜNE	2.139	40,35 %
Haastert, FDP	171	3,23 %
Thoden, DIE LINKE	524	9,88 %
Austermann, AfD	75	1,41 %
Münck, PIRATEN	49	0,92 %
Bella, ÖDP	56	1,06 %
Weyand, MBI	120	2,26 %
Schlathölter, Die PARTEI	157	2,96 %
Pasch, Volt	231	4,36 %

Gewählt
Herbermann, Anne Katrin (GRÜNE)

10 Schützenhof/Hafen

	Anzahl	Prozent
Kioschus, CDU	962	18,55 %
Oppermann, SPD	838	16,16 %
Peters, GRÜNE	1.983	38,23 %
Mayweg, FDP	170	3,28 %
Geuking, DIE LINKE	455	8,77 %
Walter, AfD	69	1,33 %
Kroos, PIRATEN	48	0,93 %
Krapp, ÖDP	90	1,74 %
Dr. Tsakalidis, MBI	175	3,37 %
Pelster, Die PARTEI	138	2,66 %
Hoffmann, Volt	259	4,99 %

Gewählt
Peters, Carsten (GRÜNE)

11 Geist/Pluggendorf

	Anzahl	Prozent
Henrichmann, CDU	1.311	24,88 %
Herwig, SPD	809	15,35 %
Kattentidt, GRÜNE	2.008	38,10 %
Kajüter, FDP	170	3,23 %
Berning, DIE LINKE	320	6,07 %
Morady, AfD	87	1,65 %
Rapatinski, PIRATEN	28	0,53 %
Heinrichs, ÖDP	97	1,84 %
Tschorn, MBI	101	1,92 %
Hill, Die PARTEI	148	2,81 %
Habermann, Volt	191	3,62 %

Gewählt
Kattentidt, Christoph (GRÜNE)

12 Aaseestadt

	Anzahl	Prozent
Dr. Johow, CDU	1.757	30,61 %
Börnhorst, SPD	1.002	17,46 %
Rietenberg, GRÜNE	1.865	32,49 %
Dr. Westermann, FDP	224	3,90 %
Hochberger, DIE LINKE	271	4,72 %
Stracke, AfD	97	1,69 %
Schnier, PIRATEN	26	0,45 %
Thomas, ÖDP	64	1,11 %
Feeken, MSP	6	0,10 %
Baffoe, MBI	96	1,67 %
Nowak, Die PARTEI	140	2,44 %
Priggemeyer, Volt	192	3,34 %

Gewählt
Rietenberg, Sylvia (GRÜNE)

13 Düesberg

	Anzahl	Prozent
Gebker, CDU	1.620	31,53 %
Schulze Wintzler, SPD	954	18,57 %
Prof. Dr. Stein-Redent, GRÜNE	1.572	30,60 %
Berens, FDP	237	4,61 %
Ehlers, DIE LINKE	238	4,63 %
Wermter, AfD	119	2,32 %
Templin, PIRATEN	45	0,88 %
Hagedorn, ÖDP	57	1,11 %
Reißberg, MBI	55	1,07 %
Twisden-Peareth, Die PARTEI	124	2,41 %
Perk, Volt	117	2,28 %

Gewählt
Gebker, Jan (CDU)

14 Kinderhaus-West

	Anzahl	Prozent
Lichtenstein van Lengerich, CDU	1.105	32,50 %
Kollmann, SPD	1.024	30,12 %
Farie, GRÜNE	720	21,18 %
Mutze, FDP	138	4,06 %
Igumensev, DIE LINKE	133	3,91 %
Rigone, AfD	118	3,47 %
Etiz, PIRATEN	14	0,41 %
Rietkötter, ÖDP	41	1,21 %
Volodarsky, MBI	22	0,65 %
Skulec, Die PARTEI	45	1,32 %
Grochowski, Volt	40	1,18 %

Gewählt
Lichtenstein van Lengerich, Babette Christiane (CDU)

15 Kinderhaus-Ost/Sprakel

	Anzahl	Prozent
Bloch, CDU	1.800	38,91 %
Benadio, SPD	1.018	22,01 %
Völker, GRÜNE	1.102	23,82 %
Czapski, FDP	213	4,60 %
Siewering, DIE LINKE	173	3,74 %
Leschik, AfD	112	2,42 %
Kratz, PIRATEN	20	0,43 %
Große-Kock, ÖDP	30	0,65 %
Kunze, MBI	20	0,43 %
Barlag, Die PARTEI	75	1,62 %
Looft, Volt	63	1,36 %

Gewählt
Bloch, Olaf (CDU)

16 Coerde

	Anzahl	Prozent
Vogelberg, CDU	943	34,94 %
Marquardt, SPD	529	19,60 %
Guddorf, GRÜNE	674	24,97 %
Kretzer, FDP	86	3,19 %
Schinke, DIE LINKE	163	6,04 %
Schiller, AfD	138	5,11 %
Savci, PIRATEN	12	0,44 %
Roters, ÖDP	32	1,19 %
Sfeir, MBI	30	1,11 %
Westermeier, Die PARTEI	51	1,89 %
Bujok, Volt	41	1,52 %

Gewählt
Vogelberg, Jolanta (CDU)

17 Gelmer/Dyckburg

	Anzahl	Prozent
Schulze Bockeloh, CDU	1.889	40,99 %
Dr. Wagner, SPD	587	12,74 %
Paschert, GRÜNE	1.273	27,63 %
Moths, FDP	204	4,43 %
Schimpf, DIE LINKE	198	4,30 %
Krüger, AfD	97	2,11 %
Hemecker, PIRATEN	44	0,95 %
Austenfeld, ÖDP	57	1,24 %
Szybalski, MBI	42	0,91 %
Thomas, Die PARTEI	117	2,54 %
Stohlmann, Volt	100	2,17 %

Gewählt
Schulze Bockeloh, Susanne (CDU)

18 Handorf

	Anzahl	Prozent
Busch, CDU	2.030	45,72 %
Steinmann, SPD	715	16,10 %
Sellerberg, GRÜNE	999	22,50 %
Varnhagen, FDP	228	5,14 %
Kirgil, DIE LINKE	102	2,30 %
Lucius, AfD	113	2,55 %
Hannig, PIRATEN	29	0,65 %
Pohlmann, ÖDP	89	2,00 %
Kilasonia-Diwelski, MBI	15	0,34 %
Engels, Die PARTEI	74	1,67 %
Holm, Volt	46	1,04 %

Gewählt
Busch, Silke Ute (CDU)

19 Mauritz-Ost

	Anzahl	Prozent
von Göwels, CDU	1.539	35,56 %
Schat, SPD	771	17,81 %
Spangenberg, GRÜNE	1.278	29,53 %
Kemler, FDP	208	4,81 %
Götze, DIE LINKE	158	3,65 %
Lohani, AfD	103	2,38 %
Gosing, PIRATEN	37	0,85 %
Mense, ÖDP	39	0,90 %
Chmiel, MBI	27	0,62 %
Klatt, Die PARTEI	71	1,64 %
Dötzer, Volt	97	2,24 %

Gewählt
von Göwels, Walter (CDU)

20 Gremmendorf

	Anzahl	Prozent
Nicklas, CDU	2.055	42,24 %
Kersting, SPD	849	17,45 %
Schulz, GRÜNE	1.118	22,98 %
Klein, FDP	231	4,75 %
Siekmann, DIE LINKE	157	3,23 %
Pöhling, AfD	118	2,43 %
Hemecker, PIRATEN	41	0,84 %
Köhl, ÖDP	38	0,78 %
Geselbracht, MBI	91	1,87 %
Schuster, Die PARTEI	86	1,77 %
von Diecken, Volt	81	1,66 %

Gewählt
Nicklas, Andreas Heinrich Wilhelm (CDU)

21 Wolbeck

	Anzahl	Prozent
Peitzmeier, CDU	2.085	42,08 %
Beer, SPD	808	16,31 %
Wimmer, GRÜNE	1.164	23,49 %
Thier, FDP	417	8,42 %
Jäger, DIE LINKE	117	2,36 %
Becker, AfD	144	2,91 %
Müllan, PIRATEN	33	0,67 %
Gersi, ÖDP	48	0,97 %
Shakibapour-Tabrizi, MBI	26	0,52 %
Kalsow, Die PARTEI	71	1,43 %
Gremke, Volt	42	0,85 %

Gewählt
Peitzmeier, Martin (CDU)

22 Angelmodde

	Anzahl	Prozent
Dr. Klenner, CDU	1.794	40,86 %
Lüpke, SPD	674	15,35 %
Tepe, GRÜNE	1.054	24,00 %
Götting, FDP	264	6,01 %
Elges, DIE LINKE	158	3,60 %
Schnapp, AfD	126	2,87 %
Templin, PIRATEN	42	0,96 %
Dr. Klute, ÖDP	69	1,57 %
Hill, MBI	40	0,91 %
Witte, Die PARTEI	100	2,28 %
Krause, Volt	70	1,59 %

Gewählt
Dr. Klenner, Michael Felix (CDU)

23 Berg Fidel

	Anzahl	Prozent
Greefrath, CDU	1.601	39,87 %
Hikmat, SPD	790	19,67 %
Cantu Rodriguez, GRÜNE	855	21,29 %
Theißing, FDP	209	5,20 %
Dresner, DIE LINKE	149	3,71 %
Hümmelink, AfD	134	3,34 %
Kroos, PIRATEN	16	0,40 %
Von Poblotzki, ÖDP	38	0,95 %
Kocian, MSP	20	0,50 %
Korth, MBI	43	1,07 %
Kröger, Die PARTEI	68	1,69 %
Knobloch, Volt	93	2,32 %

Gewählt
Greefrath, Carmen (CDU)

24 Hiltrup-Ost

	Anzahl	Prozent
Bühl, CDU	1.708	42,14 %
Kerkhoff, SPD	973	24,01 %
Övermöhle, GRÜNE	714	17,62 %
Dr. Richter, FDP	201	4,96 %
Zdebel, DIE LINKE	126	3,11 %
Brecklinghaus, AfD	107	2,64 %
Walter, PIRATEN	29	0,72 %
Schröder, ÖDP	32	0,79 %
Perk, MSP	13	0,32 %
Thiehoff, MBI	18	0,44 %
Kalsow, Die PARTEI	65	1,60 %
Schlusen, Volt	67	1,65 %

Gewählt
Bühl, Astrid (CDU)

25 Hiltrup-Mitte

	Anzahl	Prozent
Leschniok, CDU	1.933	43,80 %
Kirsch, SPD	940	21,30 %
Hajek, GRÜNE	869	19,69 %
Aldejohann, FDP	167	3,78 %
Philipp, DIE LINKE	129	2,92 %
Schmitt, AfD	138	3,13 %
Münck, PIRATEN	23	0,52 %
Krapp, ÖDP	37	0,84 %
Schmidt, MSP	23	0,52 %
Chaldas, MBI	27	0,61 %
Hörner, Die PARTEI	67	1,52 %
Steufmehl, Volt	60	1,36 %

Gewählt
Leschniok, Stefan (CDU)

26 Amelsbüren

	Anzahl	Prozent
Weber, CDU	1.950	47,77 %
Schade, SPD	787	19,28 %
Burkhardt, GRÜNE	799	19,57 %
Eckervogt, FDP	155	3,80 %
Krieg, DIE LINKE	98	2,40 %
Leschik, AfD	113	2,77 %
Münck, PIRATEN	23	0,56 %
Krapp, ÖDP	38	0,93 %
Buschmann, MBI	21	0,51 %
Sobzak, Die PARTEI	52	1,27 %
Kattein, Volt	46	1,13 %

Gewählt
Weber, Stefan (CDU)

27 Albachten

	Anzahl	Prozent
Wolfgarten, CDU	1.411	36,26 %
Hagemann, SPD	759	19,51 %
Freitag, GRÜNE	1.018	26,16 %
Kentrup, FDP	265	6,81 %
Günes, DIE LINKE	117	3,01 %
Küttner, AfD	113	2,90 %
Transchel, PIRATEN	24	0,62 %
Potzesny, ÖDP	33	0,85 %
Gergou, MBI	19	0,49 %
Scholthaus, Die PARTEI	54	1,39 %
Dr. Stölting, Volt	78	2,00 %

Gewählt
Wolfgarten, Peter Bertram (CDU)

28 Mecklenbeck

	Anzahl	Prozent
Dr. Möllenhoff, CDU	1.481	35,96 %
Koch, SPD	834	20,25 %
Praetzel, GRÜNE	1.175	28,53 %
Rasche, FDP	158	3,84 %
Grebe, DIE LINKE	150	3,64 %
Deventer, AfD	75	1,82 %
Savci, PIRATEN	13	0,32 %
Witte, ÖDP	50	1,21 %
Akgün, MBI	40	0,97 %
Schulz, Die PARTEI	68	1,65 %
Ritter, Volt	74	1,80 %

Gewählt
Dr. Möllenhoff, Ulrich Maria (CDU)

29 Roxel

	Anzahl	Prozent
Stähler, CDU	1.699	39,92 %
Hagemann, SPD	1.061	24,93 %
Pallas, GRÜNE	846	19,88 %
Koch-Tölken, FDP	193	4,53 %
Müller, DIE LINKE	137	3,22 %
Höpfner, AfD	104	2,44 %
Sposny, PIRATEN	30	0,70 %
Russ, ÖDP	31	0,73 %
Schröer, MBI	20	0,47 %
Wefers, Die PARTEI	73	1,72 %
Dr. rer. nat. Stölting, Volt	62	1,46 %

Gewählt
Stähler, Angela (CDU)

30 Sentrup

	Anzahl	Prozent
Jainta, CDU	1.390	28,25 %
Katemann, SPD	657	13,35 %
Wenzel, GRÜNE	1.826	37,11 %
Buhr, FDP	256	5,20 %
König, DIE LINKE	254	5,16 %
Döring, AfD	66	1,34 %
Pfau, PIRATEN	16	0,33 %
Gremmler, ÖDP	87	1,77 %
Hausmann, MBI	44	0,89 %
Fischer, Die PARTEI	106	2,15 %
Maurice, Volt	219	4,45 %

Gewählt
Wenzel, Albert (GRÜNE)

31 Gievenbeck-Süd

	Anzahl	Prozent
Dr. Lücke, CDU	1.333	31,51 %
Kretzschmar, SPD	826	19,52 %
Wölter, GRÜNE	1.259	29,76 %
Brockmeyer, FDP	158	3,73 %
Wegmann, DIE LINKE	215	5,08 %
Jahn, AfD	103	2,43 %
Raber, PIRATEN	23	0,54 %
Brinkmann-Brand, ÖDP	54	1,28 %
Hatam, MBI	36	0,85 %
Wöstefeld, Die PARTEI	92	2,17 %
Goldbeck, Volt	132	3,12 %

Gewählt
Dr. Lücke, Martin Stephan (CDU)

32 Gievenbeck-Nord

	Anzahl	Prozent
Neuhaus, CDU	1.184	29,39 %
Feldmann, SPD	699	17,35 %
Bürger, GRÜNE	1.313	32,59 %
Hass, FDP	184	4,57 %
Freienhofer, DIE LINKE	200	4,96 %
Papenberg, AfD	94	2,33 %
Arns, PIRATEN	28	0,69 %
Dr. Aye, ÖDP	43	1,07 %
Schmiedeshoff, MBI	44	1,09 %
Benterbusch, Die PARTEI	112	2,78 %
Maurice, Volt	128	3,18 %

Gewählt
Bürger, Annika (GRÜNE)

33 Nienberge

	Anzahl	Prozent
Bruns, CDU	1.890	46,51 %
Brinktrine, SPD	721	17,74 %
Kuschewski, GRÜNE	813	20,00 %
Reschka, FDP	181	4,45 %
Kolisch, DIE LINKE	114	2,81 %
Rölver, AfD	99	2,44 %
Lindhorst, PIRATEN	21	0,52 %
Potzesny, ÖDP	34	0,84 %
Below, MBI	24	0,59 %
Buß, Die PARTEI	83	2,04 %
Dr. phil. Goldbeck, Volt	84	2,07 %

Gewählt
Bruns, Meik (CDU)

Übersicht Wahlbezirke

Zusammenstellung der Ergebnisse nach Wahlbezirken

Wahl-bezirk	Stand	Wahl-berech-tigte	Wäh-ler/innen	gültig	CDU	SPD	GRÜNE	FDP	DIE LINKE	AfD	PIRA-TEN	ÖDP	MSP	MBI	Die PARTEI	Volt
1 Alt-stadt	10 von 10	7.717	67,64 %	99,37 %	31,79 %	12,36 %	**34,89 %**	5,34 %	5,09 %	1,52 %	0,40 %	1,16 %	---	1,04 %	2,12 %	4,28 %
2 Schloss	9 von 9	8.419	65,08 %	99,20 %	24,38 %	14,79 %	**39,87 %**	4,78 %	5,78 %	1,49 %	0,53 %	1,03 %	---	1,49 %	1,91 %	3,94 %
3 Kreuz	10 von 10	8.508	73,77 %	99,63 %	25,09 %	14,15 %	**41,13 %**	5,87 %	5,04 %	1,30 %	0,46 %	0,93 %	0,14 %	1,06 %	1,87 %	2,96 %
4 Piusal-lee	10 von 10	8.489	70,04 %	99,46 %	26,56 %	16,59 %	**35,90 %**	3,99 %	6,37 %	2,08 %	0,69 %	1,30 %	---	1,45 %	2,27 %	2,79 %
5 Uppen-berg	8 von 8	7.710	60,23 %	99,18 %	24,55 %	17,69 %	**35,08 %**	5,25 %	5,91 %	2,24 %	0,39 %	1,04 %	---	2,15 %	2,34 %	3,34 %
6 Rumphorst	9 von 9	7.928	68,92 %	99,38 %	25,51 %	16,67 %	**35,51 %**	3,89 %	6,24 %	2,08 %	0,76 %	2,95 %	---	1,20 %	2,50 %	2,71 %
7 Mau-ritz-Mitte	9 von 9	7.425	72,30 %	99,37 %	25,22 %	16,57 %	**36,56 %**	4,99 %	6,37 %	1,61 %	0,58 %	1,27 %	---	1,57 %	2,19 %	3,06 %
8 Herz-Jesu	8 von 8	7.820	66,56 %	99,27 %	21,97 %	14,11 %	**40,53 %**	3,04 %	8,94 %	1,37 %	0,68 %	1,26 %	---	2,26 %	2,57 %	3,27 %
9 Plug-gen-dorf/Bahn-hof	9 von 9	8.187	65,24 %	99,25 %	16,69 %	16,86 %	**40,35 %**	3,23 %	9,88 %	1,41 %	0,92 %	1,06 %	---	2,26 %	2,96 %	4,36 %
10 Schüt-zen-hof/Hafen	10 von 10	8.288	62,83 %	99,62 %	18,55 %	16,16 %	**38,23 %**	3,28 %	8,77 %	1,33 %	0,93 %	1,74 %	---	3,37 %	2,66 %	4,99 %

Wahl-bezirk	Stand	Wahl-berech-tigte	Wäh-ler/innen	gültig	CDU	SPD	GRÜNE	FDP	DIE LINKE	AfD	PIRA-TEN	ÖDP	MSP	MBI	Die PARTEI	Volt
11 Geist/ Plug-gendorf	8 von 8	8.277	64,21 %	99,15 %	24,88 %	15,35 %	**38,10 %**	3,23 %	6,07 %	1,65 %	0,53 %	1,84 %	---	1,92 %	2,81 %	3,62 %
12 Aasee-stadt	9 von 9	8.646	66,97 %	99,14 %	30,61 %	17,46 %	**32,49 %**	3,90 %	4,72 %	1,69 %	0,45 %	1,11 %	0,10 %	1,67 %	2,44 %	3,34 %
13 Dües-berg	8 von 8	7.970	64,78 %	99,52 %	**31,53 %**	18,57 %	30,60 %	4,61 %	4,63 %	2,32 %	0,88 %	1,11 %	---	1,07 %	2,41 %	2,28 %
14 Kin-der-haus-West	8 von 8	6.624	51,75 %	99,18 %	**32,50 %**	30,12 %	21,18 %	4,06 %	3,91 %	3,47 %	0,41 %	1,21 %	---	0,65 %	1,32 %	1,18 %
15 Kin-der-haus-Ost/ Sprakel	9 von 9	7.914	58,91 %	99,23 %	**38,91 %**	22,01 %	23,82 %	4,60 %	3,74 %	2,42 %	0,43 %	0,65 %	---	0,43 %	1,62 %	1,36 %
16 Coerde	8 von 8	7.109	38,64 %	98,25 %	**34,94 %**	19,60 %	24,97 %	3,19 %	6,04 %	5,11 %	0,44 %	1,19 %	---	1,11 %	1,89 %	1,52 %
17 Gel-mer/Dyck-burg	8 von 8	6.651	69,97 %	99,01 %	**40,99 %**	12,74 %	27,63 %	4,43 %	4,30 %	2,11 %	0,95 %	1,24 %	---	0,91 %	2,54 %	2,17 %
18 Han-dorf	7 von 7	6.638	67,54 %	99,04 %	**45,72 %**	16,10 %	22,50 %	5,14 %	2,30 %	2,55 %	0,65 %	2,00 %	---	0,34 %	1,67 %	1,04 %
19 Mau-ritz-Ost	6 von 6	6.573	66,26 %	99,38 %	**35,56 %**	17,81 %	29,53 %	4,81 %	3,65 %	2,38 %	0,85 %	0,90 %	---	0,62 %	1,64 %	2,24 %
20 Grem-men-dorf	8 von 8	7.516	65,19 %	99,29 %	**42,24 %**	17,45 %	22,98 %	4,75 %	3,23 %	2,43 %	0,84 %	0,78 %	---	1,87 %	1,77 %	1,66 %

Wahl-bezirk	Stand	Wahl-berech-tigte	Wäh-ler/innen	gültig	CDU	SPD	GRÜNE	FDP	DIE LINKE	AfD	PIRA-TEN	ÖDP	MSP	MBI	Die PARTEI	Volt
21 Wol-beck	8 von 8	7.728	65,01 %	98,63 %	**42,08 %**	16,31 %	23,49 %	8,42 %	2,36 %	2,91 %	0,67 %	0,97 %	---	0,52 %	1,43 %	0,85 %
22 Angel-modde	9 von 9	7.772	57,35 %	98,52 %	**40,86 %**	15,35 %	24,00 %	6,01 %	3,60 %	2,87 %	0,96 %	1,57 %	---	0,91 %	2,28 %	1,59 %
23 Berg Fidel	10 von 10	7.933	51,39 %	98,50 %	**39,87 %**	19,67 %	21,29 %	5,20 %	3,71 %	3,34 %	0,40 %	0,95 %	0,50 %	1,07 %	1,69 %	2,32 %
24 Hil-trup-Ost	7 von 7	6.818	60,11 %	98,90 %	**42,14 %**	24,01 %	17,62 %	4,96 %	3,11 %	2,64 %	0,72 %	0,79 %	0,32 %	0,44 %	1,60 %	1,65 %
25 Hil-trup-Mitte	8 von 8	7.935	56,22 %	98,92 %	**43,80 %**	21,30 %	19,69 %	3,78 %	2,92 %	3,13 %	0,52 %	0,84 %	0,52 %	0,61 %	1,52 %	1,36 %
26 Amels-büren	7 von 7	7.311	56,52 %	98,79 %	**47,77 %**	19,28 %	19,57 %	3,80 %	2,40 %	2,77 %	0,56 %	0,93 %	---	0,51 %	1,27 %	1,13 %
27 Albach-ten	6 von 6	6.352	61,87 %	99,01 %	**36,26 %**	19,51 %	26,16 %	6,81 %	3,01 %	2,90 %	0,62 %	0,85 %	---	0,49 %	1,39 %	2,00 %
28 Meck-lenbeck	7 von 7	6.640	62,59 %	99,09 %	**35,96 %**	20,25 %	28,53 %	3,84 %	3,64 %	1,82 %	0,32 %	1,21 %	---	0,97 %	1,65 %	1,80 %
29 Roxel	8 von 8	7.103	60,34 %	99,30 %	**39,92 %**	24,93 %	19,88 %	4,53 %	3,22 %	2,44 %	0,70 %	0,73 %	---	0,47 %	1,72 %	1,46 %
30 Sen-trup	8 von 8	7.377	66,90 %	99,72 %	28,25 %	13,35 %	**37,11 %**	5,20 %	5,16 %	1,34 %	0,33 %	1,77 %	---	0,89 %	2,15 %	4,45 %
31 Gie-ven-beck-Süd	6 von 6	6.729	63,28 %	99,37 %	**31,51 %**	19,52 %	29,76 %	3,73 %	5,08 %	2,43 %	0,54 %	1,28 %	---	0,85 %	2,17 %	3,12 %
32 Gie-ven-beck-Nord	8 von 8	6.680	60,88 %	99,07 %	29,39 %	17,35 %	**32,59 %**	4,57 %	4,96 %	2,33 %	0,69 %	1,07 %	---	1,09 %	2,78 %	3,18 %

Wahl-bezirk	Stand	Wahl-berech-tigte	Wäh-ler/innen	gültig	CDU	SPD	GRÜNE	FDP	DIE LINKE	AfD	PIRA-TEN	ÖDP	MSP	MBI	Die PARTEI	Volt
33 Nien-berge	7 von 7	6.402	63,93 %	99,29 %	**46,51 %**	17,74 %	20,00 %	4,45 %	2,81 %	2,44 %	0,52 %	0,84 %	---	0,59 %	2,04 %	2,07 %
Stadt Münster	270 von 270	247.189	62,96 %	99,18 %	**32,70 %**	17,60 %	30,25 %	4,60 %	4,88 %	2,20 %	0,62 %	1,22 %	0,05 %	1,20 %	2,07 %	2,61 %

Stimmbezirke
011 - Jüdefelderstraße

	Anzahl	Prozent
Dr. Erber, CDU	106	23,25 %
Abu Shelbayeh, SPD	68	14,91 %
Heinz-Fischer, GRÜNE	173	37,94 %
Dr. Frohberger, FDP	19	4,17 %
Plenter, DIE LINKE	36	7,89 %
Rupsch, AfD	3	0,66 %
Kroos, PIRATEN	1	0,22 %
Boczki, ÖDP	9	1,97 %
Januario de Sales, MBI	3	0,66 %
Töre, Die PARTEI	17	3,73 %
Beckmann, Volt	21	4,61 %

012 - Spiekerhof

	Anzahl	Prozent
Dr. Erber, CDU	94	31,76 %
Abu Shelbayeh, SPD	38	12,84 %
Heinz-Fischer, GRÜNE	103	34,80 %
Dr. Frohberger, FDP	14	4,73 %
Plenter, DIE LINKE	15	5,07 %
Rupsch, AfD	11	3,72 %
Kroos, PIRATEN	1	0,34 %
Boczki, ÖDP	3	1,01 %
Januario de Sales, MBI	0	0,00 %
Töre, Die PARTEI	7	2,36 %
Beckmann, Volt	10	3,38 %

013 - Sonnenstraße

	Anzahl	Prozent
Dr. Erber, CDU	127	31,36 %
Abu Shelbayeh, SPD	45	11,11 %
Heinz-Fischer, GRÜNE	152	37,53 %
Dr. Frohberger, FDP	20	4,94 %
Plenter, DIE LINKE	20	4,94 %
Rupsch, AfD	7	1,73 %
Kroos, PIRATEN	4	0,99 %
Boczki, ÖDP	2	0,49 %
Januario de Sales, MBI	3	0,74 %
Töre, Die PARTEI	5	1,23 %
Beckmann, Volt	20	4,94 %

014 - Prinzipalmarkt

	Anzahl	Prozent
Dr. Erber, CDU	138	27,88 %
Abu Shelbayeh, SPD	50	10,10 %
Heinz-Fischer, GRÜNE	189	38,18 %
Dr. Frohberger, FDP	28	5,66 %
Plenter, DIE LINKE	27	5,45 %
Rupsch, AfD	20	4,04 %
Kroos, PIRATEN	1	0,20 %
Boczki, ÖDP	3	0,61 %
Januario de Sales, MBI	8	1,62 %
Töre, Die PARTEI	7	1,41 %
Beckmann, Volt	24	4,85 %

015 - Aegidii

	Anzahl	Prozent
Dr. Erber, CDU	125	29,14 %
Abu Shelbayeh, SPD	45	10,49 %
Heinz-Fischer, GRÜNE	161	37,53 %
Dr. Frohberger, FDP	22	5,13 %
Plenter, DIE LINKE	21	4,90 %
Rupsch, AfD	7	1,63 %
Kroos, PIRATEN	3	0,70 %
Boczki, ÖDP	8	1,86 %
Januario de Sales, MBI	4	0,93 %
Töre, Die PARTEI	12	2,80 %
Beckmann, Volt	21	4,90 %

016 - Überwasser

	Anzahl	Prozent
Dr. Erber, CDU	96	22,48 %
Abu Shelbayeh, SPD	74	17,33 %
Heinz-Fischer, GRÜNE	151	35,36 %
Dr. Frohberger, FDP	27	6,32 %
Plenter, DIE LINKE	33	7,73 %
Rupsch, AfD	5	1,17 %
Kroos, PIRATEN	1	0,23 %
Boczki, ÖDP	4	0,94 %
Januario de Sales, MBI	8	1,87 %
Töre, Die PARTEI	11	2,58 %
Beckmann, Volt	17	3,98 %

021 - Kapuzinerstraße

	Anzahl	Prozent
Grau, CDU	179	23,55 %
Rixen, SPD	109	14,34 %
Dr. med. Dieckmann, GRÜNE	298	39,21 %
Fraude, FDP	29	3,82 %
Reimann, DIE LINKE	52	6,84 %
Schiller, AfD	13	1,71 %
Knüvener, PIRATEN	7	0,92 %
Möller, ÖDP	4	0,53 %
Schröer, MBI	18	2,37 %
Müller, Die PARTEI	18	2,37 %
Grewer, Volt	33	4,34 %

022 - Marientalstraße

	Anzahl	Prozent
Grau, CDU	38	13,19 %
Rixen, SPD	41	14,24 %
Dr. med. Dieckmann, GRÜNE	144	50,00 %
Fraude, FDP	5	1,74 %
Reimann, DIE LINKE	28	9,72 %
Schiller, AfD	5	1,74 %
Knüvener, PIRATEN	2	0,69 %
Möller, ÖDP	1	0,35 %
Schröer, MBI	4	1,39 %
Müller, Die PARTEI	7	2,43 %
Grewer, Volt	13	4,51 %

023 - Schulstraße

	Anzahl	Prozent
Grau, CDU	108	18,78 %
Rixen, SPD	89	15,48 %
Dr. med. Dieckmann, GRÜNE	251	43,65 %
Fraude, FDP	21	3,65 %
Reimann, DIE LINKE	47	8,17 %
Schiller, AfD	7	1,22 %
Knüvener, PIRATEN	6	1,04 %
Möller, ÖDP	9	1,57 %
Schröer, MBI	6	1,04 %
Müller, Die PARTEI	11	1,91 %
Grewer, Volt	20	3,48 %

024 - Schloss

	Anzahl	Prozent
Grau, CDU	157	27,94 %
Rixen, SPD	108	19,22 %
Dr. med. Dieckmann, GRÜNE	191	33,99 %
Fraude, FDP	36	6,41 %
Reimann, DIE LINKE	30	5,34 %
Schiller, AfD	14	2,49 %
Knüvener, PIRATEN	2	0,36 %
Möller, ÖDP	2	0,36 %
Schröer, MBI	6	1,07 %
Müller, Die PARTEI	7	1,25 %
Grewer, Volt	9	1,60 %

025 - Wilhelmstraße

	Anzahl	Prozent
Grau, CDU	93	21,83 %
Rixen, SPD	66	15,49 %
Dr. med. Dieckmann, GRÜNE	154	36,15 %
Fraude, FDP	15	3,52 %
Reimann, DIE LINKE	33	7,75 %
Schiller, AfD	10	2,35 %
Knüvener, PIRATEN	3	0,70 %
Möller, ÖDP	3	0,70 %
Schröer, MBI	9	2,11 %
Müller, Die PARTEI	18	4,23 %
Grewer, Volt	22	5,16 %

031 - Finkenstraße

	Anzahl	Prozent
Baumann, CDU	200	27,10 %
Tyrell, SPD	118	15,99 %
Blome, GRÜNE	294	39,84 %
Jauch, FDP	42	5,69 %
Jabold, DIE LINKE	23	3,12 %
Heinbichner, AfD	11	1,49 %
Krullmann, PIRATEN	7	0,95 %
Göttlicher, ÖDP	5	0,68 %
Lechtermann, MSP	0	0,00 %
Ateş, MBI	9	1,22 %
Zimfer, Die PARTEI	15	2,03 %
Berkenheide, Volt	14	1,90 %

032 - Tannenbergstraße

	Anzahl	Prozent
Baumann, CDU	64	13,59 %
Tyrell, SPD	64	13,59 %
Blome, GRÜNE	236	50,11 %
Jauch, FDP	23	4,88 %
Jabold, DIE LINKE	37	7,86 %
Heinbichner, AfD	8	1,70 %
Krullmann, PIRATEN	2	0,42 %
Göttlicher, ÖDP	4	0,85 %
Lechtermann, MSP	0	0,00 %
Ateş, MBI	4	0,85 %
Zimfer, Die PARTEI	11	2,34 %
Berkenheide, Volt	18	3,82 %

033 - Siverdesstraße

	Anzahl	Prozent
Baumann, CDU	78	15,89 %
Tyrell, SPD	69	14,05 %
Blome, GRÜNE	217	44,20 %
Jauch, FDP	17	3,46 %
Jabold, DIE LINKE	49	9,98 %
Heinbichner, AfD	10	2,04 %
Krullmann, PIRATEN	6	1,22 %
Göttlicher, ÖDP	3	0,61 %
Lechtermann, MSP	1	0,20 %
Ateş, MBI	8	1,63 %
Zimfer, Die PARTEI	16	3,26 %
Berkenheide, Volt	17	3,46 %

034 - Coerdestraße

	Anzahl	Prozent
Baumann, CDU	110	24,02 %
Tyrell, SPD	66	14,41 %
Blome, GRÜNE	199	43,45 %
Jauch, FDP	21	4,59 %
Jabold, DIE LINKE	29	6,33 %
Heinbichner, AfD	6	1,31 %
Krullmann, PIRATEN	3	0,66 %
Göttlicher, ÖDP	2	0,44 %
Lechtermann, MSP	0	0,00 %
Ateş, MBI	2	0,44 %
Zimfer, Die PARTEI	9	1,97 %
Berkenheide, Volt	11	2,40 %

035 - Hoyastraße

	Anzahl	Prozent
Baumann, CDU	166	25,23 %
Tyrell, SPD	108	16,41 %
Blome, GRÜNE	234	35,56 %
Jauch, FDP	47	7,14 %
Jabold, DIE LINKE	38	5,78 %
Heinbichner, AfD	5	0,76 %
Krullmann, PIRATEN	2	0,30 %
Göttlicher, ÖDP	10	1,52 %
Lechtermann, MSP	0	0,00 %
Ateş, MBI	10	1,52 %
Zimfer, Die PARTEI	12	1,82 %
Berkenheide, Volt	26	3,95 %

036 - Gertrudenstraße

	Anzahl	Prozent
Baumann, CDU	175	30,97 %
Tyrell, SPD	75	13,27 %
Blome, GRÜNE	208	36,81 %
Jauch, FDP	33	5,84 %
Jabold, DIE LINKE	28	4,96 %
Heinbichner, AfD	4	0,71 %
Krullmann, PIRATEN	1	0,18 %
Göttlicher, ÖDP	6	1,06 %
Lechtermann, MSP	3	0,53 %
Ateş, MBI	4	0,71 %
Zimfer, Die PARTEI	10	1,77 %
Berkenheide, Volt	18	3,19 %

041 - Holsteiner Straße

	Anzahl	Prozent
Bensmann, CDU	98	21,17 %
Winkel, SPD	119	25,70 %
Herbstmann, GRÜNE	152	32,83 %
Vomhof, FDP	21	4,54 %
Hort, DIE LINKE	30	6,48 %
Litke, AfD	13	2,81 %
Pfau, PIRATEN	2	0,43 %
Pohlmann, ÖDP	5	1,08 %
Hemesath, MBI	4	0,86 %
Barthel, Die PARTEI	10	2,16 %
Pinsdorf, Volt	9	1,94 %

042 - Staufenstraße

	Anzahl	Prozent
Bensmann, CDU	110	21,57 %
Winkel, SPD	57	11,18 %
Herbstmann, GRÜNE	207	40,59 %
Vomhof, FDP	13	2,55 %
Hort, DIE LINKE	56	10,98 %
Litke, AfD	11	2,16 %
Pfau, PIRATEN	2	0,39 %
Pohlmann, ÖDP	10	1,96 %
Hemesath, MBI	12	2,35 %
Barthel, Die PARTEI	16	3,14 %
Pinsdorf, Volt	16	3,14 %

043 - Overbergstraße

	Anzahl	Prozent
Bensmann, CDU	45	11,94 %
Winkel, SPD	40	10,61 %
Herbstmann, GRÜNE	180	47,75 %
Vomhof, FDP	7	1,86 %
Hort, DIE LINKE	48	12,73 %
Litke, AfD	4	1,06 %
Pfau, PIRATEN	4	1,06 %
Pohlmann, ÖDP	7	1,86 %
Hemesath, MBI	11	2,92 %
Barthel, Die PARTEI	15	3,98 %
Pinsdorf, Volt	16	4,24 %

044 - Landeshaus

	Anzahl	Prozent
Bensmann, CDU	160	29,30 %
Winkel, SPD	63	11,54 %
Herbstmann, GRÜNE	193	35,35 %
Vomhof, FDP	32	5,86 %
Hort, DIE LINKE	26	4,76 %
Litke, AfD	14	2,56 %
Pfau, PIRATEN	7	1,28 %
Pohlmann, ÖDP	9	1,65 %
Hemesath, MBI	7	1,28 %
Barthel, Die PARTEI	16	2,93 %
Pinsdorf, Volt	19	3,48 %

045 - Zeppelinstraße

	Anzahl	Prozent
Bensmann, CDU	102	20,04 %
Winkel, SPD	83	16,31 %
Herbstmann, GRÜNE	194	38,11 %
Vomhof, FDP	19	3,73 %
Hort, DIE LINKE	53	10,41 %
Litke, AfD	12	2,36 %
Pfau, PIRATEN	3	0,59 %
Pohlmann, ÖDP	3	0,59 %
Hemesath, MBI	10	1,96 %
Barthel, Die PARTEI	16	3,14 %
Pinsdorf, Volt	14	2,75 %

046 - Gartenstraße

	Anzahl	Prozent
Bensmann, CDU	186	25,62 %
Winkel, SPD	151	20,80 %
Herbstmann, GRÜNE	235	32,37 %
Vomhof, FDP	37	5,10 %
Hort, DIE LINKE	32	4,41 %
Litke, AfD	23	3,17 %
Pfau, PIRATEN	7	0,96 %
Pohlmann, ÖDP	7	0,96 %
Hemesath, MBI	11	1,52 %
Barthel, Die PARTEI	17	2,34 %
Pinsdorf, Volt	20	2,75 %

051 - Salzmannstraße

	Anzahl	Prozent
Heinemann, CDU	69	16,39 %
Liekefedt, SPD	93	22,09 %
Rosenau, GRÜNE	145	34,44 %
Gerhardy, FDP	21	4,99 %
Jordan, DIE LINKE	35	8,31 %
Dr. Blomeier, AfD	17	4,04 %
Schröer, PIRATEN	4	0,95 %
Gersi, ÖDP	5	1,19 %
Szybalski, MBI	10	2,38 %
Werning, Die PARTEI	13	3,09 %
Moreno, Volt	9	2,14 %

052 - Nevinghoff/Flandernstraße

	Anzahl	Prozent
Heinemann, CDU	88	22,22 %
Liekefedt, SPD	68	17,17 %
Rosenau, GRÜNE	128	32,32 %
Gerhardy, FDP	26	6,57 %
Jordan, DIE LINKE	24	6,06 %
Dr. Blomeier, AfD	11	2,78 %
Schröer, PIRATEN	0	0,00 %
Gersi, ÖDP	4	1,01 %
Szybalski, MBI	12	3,03 %
Werning, Die PARTEI	15	3,79 %
Moreno, Volt	20	5,05 %

053 - Uppenkampstiege

	Anzahl	Prozent
Heinemann, CDU	131	30,82 %
Liekefedt, SPD	64	15,06 %
Rosenau, GRÜNE	129	30,35 %
Gerhardy, FDP	32	7,53 %
Jordan, DIE LINKE	19	4,47 %
Dr. Blomeier, AfD	16	3,76 %
Schröer, PIRATEN	0	0,00 %
Gersi, ÖDP	4	0,94 %
Szybalski, MBI	4	0,94 %
Werning, Die PARTEI	4	0,94 %
Moreno, Volt	22	5,18 %

054 - Kinderhauser Straße

	Anzahl	Prozent
Heinemann, CDU	148	21,26 %
Liekefedt, SPD	139	19,97 %
Rosenau, GRÜNE	236	33,91 %
Gerhardy, FDP	41	5,89 %
Jordan, DIE LINKE	51	7,33 %
Dr. Blomeier, AfD	9	1,29 %
Schröer, PIRATEN	5	0,72 %
Gersi, ÖDP	4	0,57 %
Szybalski, MBI	20	2,87 %
Werning, Die PARTEI	10	1,44 %
Moreno, Volt	33	4,74 %

055 - Dreizehnerstraße

	Anzahl	Prozent
Heinemann, CDU	84	17,95 %
Liekefedt, SPD	80	17,09 %
Rosenau, GRÜNE	188	40,17 %
Gerhardy, FDP	17	3,63 %
Jordan, DIE LINKE	30	6,41 %
Dr. Blomeier, AfD	14	2,99 %
Schröer, PIRATEN	4	0,85 %
Gersi, ÖDP	8	1,71 %
Szybalski, MBI	14	2,99 %
Werning, Die PARTEI	16	3,42 %
Moreno, Volt	13	2,78 %

061 - Hoppengarten

	Anzahl	Prozent
Leiße, CDU	187	29,73 %
Nolte, SPD	75	11,92 %
Reiners, GRÜNE	218	34,66 %
Gerhold, FDP	32	5,09 %
Klein, DIE LINKE	34	5,41 %
Thiemann, AfD	12	1,91 %
Klein-Hitpaß, PIRATEN	7	1,11 %
Rehm, ÖDP	33	5,25 %
Bensberg, MBI	2	0,32 %
Hüvelmeyer, Die PARTEI	9	1,43 %
Barckhan, Volt	20	3,18 %

062 - Pötterhoek

	Anzahl	Prozent
Leiße, CDU	128	24,95 %
Nolte, SPD	93	18,13 %
Reiners, GRÜNE	179	34,89 %
Gerhold, FDP	19	3,70 %
Klein, DIE LINKE	39	7,60 %
Thiemann, AfD	12	2,34 %
Klein-Hitpaß, PIRATEN	1	0,19 %
Rehm, ÖDP	4	0,78 %
Bensberg, MBI	3	0,58 %
Hüvelmeyer, Die PARTEI	19	3,70 %
Barckhan, Volt	16	3,12 %

063 - Ostmarkstraße

	Anzahl	Prozent
Leiße, CDU	104	17,42 %
Nolte, SPD	92	15,41 %
Reiners, GRÜNE	231	38,69 %
Gerhold, FDP	27	4,52 %
Klein, DIE LINKE	62	10,39 %
Thiemann, AfD	8	1,34 %
Klein-Hitpaß, PIRATEN	8	1,34 %
Rehm, ÖDP	13	2,18 %
Bensberg, MBI	14	2,35 %
Hüvelmeyer, Die PARTEI	18	3,02 %
Barckhan, Volt	20	3,35 %

064 - Mecklenburger Straße

	Anzahl	Prozent
Leiße, CDU	82	22,97 %
Nolte, SPD	64	17,93 %
Reiners, GRÜNE	126	35,29 %
Gerhold, FDP	10	2,80 %
Klein, DIE LINKE	26	7,28 %
Thiemann, AfD	7	1,96 %
Klein-Hitpaß, PIRATEN	3	0,84 %
Rehm, ÖDP	8	2,24 %
Bensberg, MBI	4	1,12 %
Hüvelmeyer, Die PARTEI	14	3,92 %
Barckhan, Volt	13	3,64 %

065 - Kösliner Straße

	Anzahl	Prozent
Leiße, CDU	127	26,85 %
Nolte, SPD	88	18,60 %
Reiners, GRÜNE	157	33,19 %
Gerhold, FDP	11	2,33 %
Klein, DIE LINKE	39	8,25 %
Thiemann, AfD	12	2,54 %
Klein-Hitpaß, PIRATEN	3	0,63 %
Rehm, ÖDP	12	2,54 %
Bensberg, MBI	7	1,48 %
Hüvelmeyer, Die PARTEI	8	1,69 %
Barckhan, Volt	9	1,90 %

066 - Rumphorstweg

	Anzahl	Prozent
Leiße, CDU	113	26,46 %
Nolte, SPD	62	14,52 %
Reiners, GRÜNE	163	38,17 %
Gerhold, FDP	12	2,81 %
Klein, DIE LINKE	24	5,62 %
Thiemann, AfD	11	2,58 %
Klein-Hitpaß, PIRATEN	2	0,47 %
Rehm, ÖDP	10	2,34 %
Bensberg, MBI	3	0,70 %
Hüvelmeyer, Die PARTEI	15	3,51 %
Barckhan, Volt	12	2,81 %

071 - Kirchstraße

	Anzahl	Prozent
Krüger, CDU	199	27,22 %
Dr. Kemper, SPD	104	14,23 %
Kremer, GRÜNE	293	40,08 %
Deilmann, FDP	32	4,38 %
Groß, DIE LINKE	28	3,83 %
Heimann, AfD	9	1,23 %
Böcker, PIRATEN	3	0,41 %
Mischke, ÖDP	11	1,50 %
Hamza, MBI	7	0,96 %
Scholle, Die PARTEI	20	2,74 %
Haverkock, Volt	25	3,42 %

072 - Dechaneistraße

	Anzahl	Prozent
Krüger, CDU	133	27,59 %
Dr. Kemper, SPD	77	15,98 %
Kremer, GRÜNE	152	31,54 %
Deilmann, FDP	22	4,56 %
Groß, DIE LINKE	32	6,64 %
Heimann, AfD	13	2,70 %
Böcker, PIRATEN	5	1,04 %
Mischke, ÖDP	9	1,87 %
Hamza, MBI	11	2,28 %
Scholle, Die PARTEI	14	2,90 %
Haverkock, Volt	14	2,90 %

073 - Prozessionsweg

	Anzahl	Prozent
Krüger, CDU	130	27,37 %
Dr. Kemper, SPD	84	17,68 %
Kremer, GRÜNE	154	32,42 %
Deilmann, FDP	29	6,11 %
Groß, DIE LINKE	27	5,68 %
Heimann, AfD	12	2,53 %
Böcker, PIRATEN	2	0,42 %
Mischke, ÖDP	8	1,68 %
Hamza, MBI	7	1,47 %
Scholle, Die PARTEI	9	1,89 %
Haverkock, Volt	13	2,74 %

074 - Oststraße

	Anzahl	Prozent
Krüger, CDU	126	19,27 %
Dr. Kemper, SPD	114	17,43 %
Kremer, GRÜNE	255	38,99 %
Deilmann, FDP	24	3,67 %
Groß, DIE LINKE	68	10,40 %
Heimann, AfD	9	1,38 %
Böcker, PIRATEN	2	0,31 %
Mischke, ÖDP	8	1,22 %
Hamza, MBI	9	1,38 %
Scholle, Die PARTEI	18	2,75 %
Haverkock, Volt	21	3,21 %

075 - Zumsandestraße

	Anzahl	Prozent
Krüger, CDU	107	19,21 %
Dr. Kemper, SPD	82	14,72 %
Kremer, GRÜNE	231	41,47 %
Deilmann, FDP	19	3,41 %
Groß, DIE LINKE	43	7,72 %
Heimann, AfD	6	1,08 %
Böcker, PIRATEN	8	1,44 %
Mischke, ÖDP	8	1,44 %
Hamza, MBI	7	1,26 %
Scholle, Die PARTEI	16	2,87 %
Haverkock, Volt	30	5,39 %

081 - Mauritz-Lindenweg

	Anzahl	Prozent
Blöcher, CDU	85	29,72 %
Glomb, SPD	43	15,03 %
Dr. Korte, GRÜNE	109	38,11 %
Wobido, FDP	5	1,75 %
Wischnewski, DIE LINKE	19	6,64 %
Mol, AfD	8	2,80 %
Böcker, PIRATEN	5	1,75 %
Große Liesner, ÖDP	3	1,05 %
Dr. Hornstein, MBI	1	0,35 %
Drüppel, Die PARTEI	4	1,40 %
Naujock, Volt	4	1,40 %

082 - Mindener Straße

	Anzahl	Prozent
Blöcher, CDU	143	22,41 %
Glomb, SPD	100	15,67 %
Dr. Korte, GRÜNE	248	38,87 %
Wobido, FDP	18	2,82 %
Wischnewski, DIE LINKE	57	8,93 %
Mol, AfD	7	1,10 %
Böcker, PIRATEN	7	1,10 %
Große Liesner, ÖDP	10	1,57 %
Dr. Hornstein, MBI	17	2,66 %
Drüppel, Die PARTEI	10	1,57 %
Naujock, Volt	21	3,29 %

083 - Lambertistraße

	Anzahl	Prozent
Blöcher, CDU	116	16,34 %
Glomb, SPD	136	19,15 %
Dr. Korte, GRÜNE	268	37,75 %
Wobido, FDP	33	4,65 %
Wischnewski, DIE LINKE	78	10,99 %
Mol, AfD	11	1,55 %
Böcker, PIRATEN	8	1,13 %
Große Liesner, ÖDP	6	0,85 %
Dr. Hornstein, MBI	18	2,54 %
Drüppel, Die PARTEI	20	2,82 %
Naujock, Volt	16	2,25 %

084 - Hansaplatz

	Anzahl	Prozent
Blöcher, CDU	63	10,73 %
Glomb, SPD	67	11,41 %
Dr. Korte, GRÜNE	276	47,02 %
Wobido, FDP	15	2,56 %
Wischnewski, DIE LINKE	70	11,93 %
Mol, AfD	10	1,70 %
Böcker, PIRATEN	3	0,51 %
Große Liesner, ÖDP	6	1,02 %
Dr. Hornstein, MBI	14	2,39 %
Drüppel, Die PARTEI	29	4,94 %
Naujock, Volt	34	5,79 %

085 - Sophienstraße

	Anzahl	Prozent
Blöcher, CDU	87	14,05 %
Glomb, SPD	76	12,28 %
Dr. Korte, GRÜNE	275	44,43 %
Wobido, FDP	14	2,26 %
Wischnewski, DIE LINKE	77	12,44 %
Mol, AfD	13	2,10 %
Böcker, PIRATEN	4	0,65 %
Große Liesner, ÖDP	13	2,10 %
Dr. Hornstein, MBI	18	2,91 %
Drüppel, Die PARTEI	22	3,55 %
Naujock, Volt	20	3,23 %

091 - Bahnhofstraße

	Anzahl	Prozent
Halberstadt, CDU	112	16,57 %
Dr. Andor, SPD	119	17,60 %
Herbermann, GRÜNE	235	34,76 %
Haastert, FDP	29	4,29 %
Thoden, DIE LINKE	81	11,98 %
Austermann, AfD	16	2,37 %
Münck, PIRATEN	6	0,89 %
Bella, ÖDP	3	0,44 %
Weyand, MBI	16	2,37 %
Schlathölter, Die PARTEI	27	3,99 %
Pasch, Volt	32	4,73 %

092 - Bremer Platz

	Anzahl	Prozent
Halberstadt, CDU	73	11,30 %
Dr. Andor, SPD	88	13,62 %
Herbermann, GRÜNE	281	43,50 %
Haastert, FDP	15	2,32 %
Thoden, DIE LINKE	79	12,23 %
Austermann, AfD	7	1,08 %
Münck, PIRATEN	15	2,32 %
Bella, ÖDP	6	0,93 %
Weyand, MBI	19	2,94 %
Schlathölter, Die PARTEI	29	4,49 %
Pasch, Volt	34	5,26 %

093 - Bremer Straße

	Anzahl	Prozent
Halberstadt, CDU	25	9,54 %
Dr. Andor, SPD	33	12,60 %
Herbermann, GRÜNE	96	36,64 %
Haastert, FDP	6	2,29 %
Thoden, DIE LINKE	52	19,85 %
Austermann, AfD	6	2,29 %
Münck, PIRATEN	5	1,91 %
Bella, ÖDP	2	0,76 %
Weyand, MBI	15	5,73 %
Schlathölter, Die PARTEI	10	3,82 %
Pasch, Volt	12	4,58 %

094 - Josef

	Anzahl	Prozent
Halberstadt, CDU	93	18,09 %
Dr. Andor, SPD	105	20,43 %
Herbermann, GRÜNE	190	36,96 %
Haastert, FDP	9	1,75 %
Thoden, DIE LINKE	39	7,59 %
Austermann, AfD	13	2,53 %
Münck, PIRATEN	2	0,39 %
Bella, ÖDP	7	1,36 %
Weyand, MBI	12	2,33 %
Schlathölter, Die PARTEI	22	4,28 %
Pasch, Volt	22	4,28 %

095 - Antoniuskirche

	Anzahl	Prozent
Halberstadt, CDU	94	16,29 %
Dr. Andor, SPD	102	17,68 %
Herbermann, GRÜNE	244	42,29 %
Haastert, FDP	16	2,77 %
Thoden, DIE LINKE	62	10,75 %
Austermann, AfD	6	1,04 %
Münck, PIRATEN	4	0,69 %
Bella, ÖDP	7	1,21 %
Weyand, MBI	9	1,56 %
Schlathölter, Die PARTEI	10	1,73 %
Pasch, Volt	23	3,99 %

101 - Zumbroockstraße

	Anzahl	Prozent
Kioschus, CDU	65	14,16 %
Oppermann, SPD	86	18,74 %
Peters, GRÜNE	181	39,43 %
Mayweg, FDP	14	3,05 %
Geuking, DIE LINKE	42	9,15 %
Walter, AfD	4	0,87 %
Kroos, PIRATEN	3	0,65 %
Krapp, ÖDP	3	0,65 %
Dr. Tsakalidis, MBI	18	3,92 %
Pelster, Die PARTEI	13	2,83 %
Hoffmann, Volt	30	6,54 %

102 - Hafen

	Anzahl	Prozent
Kioschus, CDU	51	13,46 %
Oppermann, SPD	47	12,40 %
Peters, GRÜNE	166	43,80 %
Mayweg, FDP	12	3,17 %
Geuking, DIE LINKE	39	10,29 %
Walter, AfD	2	0,53 %
Kroos, PIRATEN	6	1,58 %
Krapp, ÖDP	5	1,32 %
Dr. Tsakalidis, MBI	10	2,64 %
Pelster, Die PARTEI	14	3,69 %
Hoffmann, Volt	27	7,12 %

103 - Alfred-Krupp-Weg

	Anzahl	Prozent
Kioschus, CDU	63	19,75 %
Oppermann, SPD	54	16,93 %
Peters, GRÜNE	104	32,60 %
Mayweg, FDP	10	3,13 %
Geuking, DIE LINKE	26	8,15 %
Walter, AfD	8	2,51 %
Kroos, PIRATEN	0	0,00 %
Krapp, ÖDP	5	1,57 %
Dr. Tsakalidis, MBI	19	5,96 %
Pelster, Die PARTEI	14	4,39 %
Hoffmann, Volt	16	5,02 %

104 - Scheibenstraße

	Anzahl	Prozent
Kioschus, CDU	77	17,74 %
Oppermann, SPD	60	13,82 %
Peters, GRÜNE	169	38,94 %
Mayweg, FDP	10	2,30 %
Geuking, DIE LINKE	48	11,06 %
Walter, AfD	5	1,15 %
Kroos, PIRATEN	3	0,69 %
Krapp, ÖDP	9	2,07 %
Dr. Tsakalidis, MBI	12	2,76 %
Pelster, Die PARTEI	17	3,92 %
Hoffmann, Volt	24	5,53 %

105 - Dahlweg

	Anzahl	Prozent
Kioschus, CDU	62	14,83 %
Oppermann, SPD	72	17,22 %
Peters, GRÜNE	162	38,76 %
Mayweg, FDP	14	3,35 %
Geuking, DIE LINKE	37	8,85 %
Walter, AfD	4	0,96 %
Kroos, PIRATEN	7	1,67 %
Krapp, ÖDP	10	2,39 %
Dr. Tsakalidis, MBI	13	3,11 %
Pelster, Die PARTEI	17	4,07 %
Hoffmann, Volt	20	4,78 %

106 - Kronprinzenstraße

	Anzahl	Prozent
Kioschus, CDU	92	17,23 %
Oppermann, SPD	86	16,10 %
Peters, GRÜNE	199	37,27 %
Mayweg, FDP	14	2,62 %
Geuking, DIE LINKE	46	8,61 %
Walter, AfD	11	2,06 %
Kroos, PIRATEN	6	1,12 %
Krapp, ÖDP	12	2,25 %
Dr. Tsakalidis, MBI	22	4,12 %
Pelster, Die PARTEI	8	1,50 %
Hoffmann, Volt	38	7,12 %

107 - Herdingstraße

	Anzahl	Prozent
Kioschus, CDU	57	16,72 %
Oppermann, SPD	71	20,82 %
Peters, GRÜNE	131	38,42 %
Mayweg, FDP	10	2,93 %
Geuking, DIE LINKE	29	8,50 %
Walter, AfD	8	2,35 %
Kroos, PIRATEN	2	0,59 %
Krapp, ÖDP	4	1,17 %
Dr. Tsakalidis, MBI	11	3,23 %
Pelster, Die PARTEI	8	2,35 %
Hoffmann, Volt	10	2,93 %

111 - Goebenstraße

	Anzahl	Prozent
Henrichmann, CDU	161	22,05 %
Herwig, SPD	120	16,44 %
Kattentidt, GRÜNE	278	38,08 %
Kajüter, FDP	20	2,74 %
Berning, DIE LINKE	63	8,63 %
Morady, AfD	5	0,68 %
Rapatinski, PIRATEN	2	0,27 %
Heinrichs, ÖDP	14	1,92 %
Tschorn, MBI	13	1,78 %
Hill, Die PARTEI	22	3,01 %
Habermann, Volt	32	4,38 %

112 - Turmstraße

	Anzahl	Prozent
Henrichmann, CDU	156	26,35 %
Herwig, SPD	84	14,19 %
Kattentidt, GRÜNE	238	40,20 %
Kajüter, FDP	16	2,70 %
Berning, DIE LINKE	27	4,56 %
Morady, AfD	7	1,18 %
Rapatinski, PIRATEN	3	0,51 %
Heinrichs, ÖDP	16	2,70 %
Tschorn, MBI	8	1,35 %
Hill, Die PARTEI	15	2,53 %
Habermann, Volt	22	3,72 %

113 - Weißenburgstraße

	Anzahl	Prozent
Henrichmann, CDU	102	22,52 %
Herwig, SPD	72	15,89 %
Kattentidt, GRÜNE	170	37,53 %
Kajüter, FDP	8	1,77 %
Berning, DIE LINKE	26	5,74 %
Morady, AfD	17	3,75 %
Rapatinski, PIRATEN	3	0,66 %
Heinrichs, ÖDP	8	1,77 %
Tschorn, MBI	12	2,65 %
Hill, Die PARTEI	15	3,31 %
Habermann, Volt	20	4,42 %

114 - Grüner Grund

	Anzahl	Prozent
Henrichmann, CDU	133	21,70 %
Herwig, SPD	87	14,19 %
Kattentidt, GRÜNE	261	42,58 %
Kajüter, FDP	18	2,94 %
Berning, DIE LINKE	45	7,34 %
Morady, AfD	12	1,96 %
Rapatinski, PIRATEN	6	0,98 %
Heinrichs, ÖDP	8	1,31 %
Tschorn, MBI	11	1,79 %
Hill, Die PARTEI	19	3,10 %
Habermann, Volt	13	2,12 %

115 - Oberschlesier Straße

	Anzahl	Prozent
Henrichmann, CDU	130	23,72 %
Herwig, SPD	86	15,69 %
Kattentidt, GRÜNE	185	33,76 %
Kajüter, FDP	19	3,47 %
Berning, DIE LINKE	44	8,03 %
Morady, AfD	13	2,37 %
Rapatinski, PIRATEN	8	1,46 %
Heinrichs, ÖDP	3	0,55 %
Tschorn, MBI	10	1,82 %
Hill, Die PARTEI	28	5,11 %
Habermann, Volt	22	4,01 %

121 - Scharnhorststraße

	Anzahl	Prozent
Dr. Johow, CDU	145	22,10 %
Börnhorst, SPD	109	16,62 %
Rietenberg, GRÜNE	223	33,99 %
Dr. Westermann, FDP	39	5,95 %
Hochberger, DIE LINKE	56	8,54 %
Stracke, AfD	13	1,98 %
Schnier, PIRATEN	5	0,76 %
Thomas, ÖDP	9	1,37 %
Feeken, MSP	2	0,30 %
Baffoe, MBI	13	1,98 %
Nowak, Die PARTEI	17	2,59 %
Priggemeyer, Volt	25	3,81 %

122 - Pluggendorf

	Anzahl	Prozent
Dr. Johow, CDU	150	25,68 %
Börnhorst, SPD	79	13,53 %
Rietenberg, GRÜNE	200	34,25 %
Dr. Westermann, FDP	26	4,45 %
Hochberger, DIE LINKE	37	6,34 %
Stracke, AfD	14	2,40 %
Schnier, PIRATEN	2	0,34 %
Thomas, ÖDP	7	1,20 %
Feeken, MSP	0	0,00 %
Baffoe, MBI	10	1,71 %
Nowak, Die PARTEI	31	5,31 %
Priggemeyer, Volt	28	4,79 %

123 - Goerdelerstraße

	Anzahl	Prozent
Dr. Johow, CDU	82	23,43 %
Börnhorst, SPD	55	15,71 %
Rietenberg, GRÜNE	125	35,71 %
Dr. Westermann, FDP	12	3,43 %
Hochberger, DIE LINKE	22	6,29 %
Stracke, AfD	9	2,57 %
Schnier, PIRATEN	2	0,57 %
Thomas, ÖDP	5	1,43 %
Feeken, MSP	1	0,29 %
Baffoe, MBI	12	3,43 %
Nowak, Die PARTEI	16	4,57 %
Priggemeyer, Volt	9	2,57 %

124 - Bonhoefferstraße

	Anzahl	Prozent
Dr. Johow, CDU	221	29,23 %
Börnhorst, SPD	175	23,15 %
Rietenberg, GRÜNE	239	31,61 %
Dr. Westermann, FDP	22	2,91 %
Hochberger, DIE LINKE	34	4,50 %
Stracke, AfD	16	2,12 %
Schnier, PIRATEN	4	0,53 %
Thomas, ÖDP	10	1,32 %
Feeken, MSP	0	0,00 %
Baffoe, MBI	6	0,79 %
Nowak, Die PARTEI	6	0,79 %
Priggemeyer, Volt	23	3,04 %

125 - Lange Ossenbeck

	Anzahl	Prozent
Dr. Johow, CDU	132	30,48 %
Börnhorst, SPD	79	18,24 %
Rietenberg, GRÜNE	134	30,95 %
Dr. Westermann, FDP	12	2,77 %
Hochberger, DIE LINKE	18	4,16 %
Stracke, AfD	10	2,31 %
Schnier, PIRATEN	3	0,69 %
Thomas, ÖDP	6	1,39 %
Feeken, MSP	0	0,00 %
Baffoe, MBI	13	3,00 %
Nowak, Die PARTEI	13	3,00 %
Priggemeyer, Volt	13	3,00 %

131 - Elsässer Straße

	Anzahl	Prozent
Gebker, CDU	172	24,16 %
Schulze Wintzler, SPD	110	15,45 %
Prof. Dr. Stein-Redent, GRÜNE	262	36,80 %
Berens, FDP	27	3,79 %
Ehlers, DIE LINKE	53	7,44 %
Wermter, AfD	12	1,69 %
Templin, PIRATEN	11	1,54 %
Hagedorn, ÖDP	10	1,40 %
Reißberg, MBI	12	1,69 %
Twisden-Peareth, Die PARTEI	23	3,23 %
Perk, Volt	20	2,81 %

132 - Spichernstraße

	Anzahl	Prozent
Gebker, CDU	173	25,37 %
Schulze Wintzler, SPD	126	18,48 %
Prof. Dr. Stein-Redent, GRÜNE	245	35,92 %
Berens, FDP	27	3,96 %
Ehlers, DIE LINKE	34	4,99 %
Wermter, AfD	12	1,76 %
Templin, PIRATEN	0	0,00 %
Hagedorn, ÖDP	10	1,47 %
Reißberg, MBI	5	0,73 %
Twisden-Peareth, Die PARTEI	31	4,55 %
Perk, Volt	19	2,79 %

133 - Sternbusch

	Anzahl	Prozent
Gebker, CDU	199	32,57 %
Schulze Wintzler, SPD	93	15,22 %
Prof. Dr. Stein-Redent, GRÜNE	202	33,06 %
Berens, FDP	43	7,04 %
Ehlers, DIE LINKE	28	4,58 %
Wermter, AfD	13	2,13 %
Templin, PIRATEN	3	0,49 %
Hagedorn, ÖDP	4	0,65 %
Reißberg, MBI	2	0,33 %
Twisden-Peareth, Die PARTEI	11	1,80 %
Perk, Volt	13	2,13 %

134 - Kriegerweg

	Anzahl	Prozent
Gebker, CDU	101	32,06 %
Schulze Wintzler, SPD	73	23,17 %
Prof. Dr. Stein-Redent, GRÜNE	93	29,52 %
Berens, FDP	9	2,86 %
Ehlers, DIE LINKE	14	4,44 %
Wermter, AfD	8	2,54 %
Templin, PIRATEN	4	1,27 %
Hagedorn, ÖDP	1	0,32 %
Reißberg, MBI	0	0,00 %
Twisden-Peareth, Die PARTEI	4	1,27 %
Perk, Volt	8	2,54 %

135 - Clemenshospital

	Anzahl	Prozent
Gebker, CDU	220	37,23 %
Schulze Wintzler, SPD	119	20,14 %
Prof. Dr. Stein-Redent, GRÜNE	133	22,50 %
Berens, FDP	23	3,89 %
Ehlers, DIE LINKE	23	3,89 %
Wermter, AfD	21	3,55 %
Templin, PIRATEN	11	1,86 %
Hagedorn, ÖDP	6	1,02 %
Reißberg, MBI	11	1,86 %
Twisden-Peareth, Die PARTEI	15	2,54 %
Perk, Volt	9	1,52 %

141 - Kinderhaus Zentrum

	Anzahl	Prozent
Lichtenstein van Lengerich, CDU	146	30,42 %
Kollmann, SPD	133	27,71 %
Farie, GRÜNE	106	22,08 %
Mutze, FDP	23	4,79 %
Igumensev, DIE LINKE	15	3,13 %
Rigone, AfD	28	5,83 %
Etiz, PIRATEN	0	0,00 %
Rietkötter, ÖDP	6	1,25 %
Volodarsky, MBI	8	1,67 %
Skulec, Die PARTEI	8	1,67 %
Grochowski, Volt	7	1,46 %

142 - Neuer Heidkamp

	Anzahl	Prozent
Lichtenstein van Lengerich, CDU	84	26,25 %
Kollmann, SPD	98	30,63 %
Farie, GRÜNE	80	25,00 %
Mutze, FDP	12	3,75 %
Igumensev, DIE LINKE	12	3,75 %
Rigone, AfD	10	3,13 %
Etiz, PIRATEN	1	0,31 %
Rietkötter, ÖDP	5	1,56 %
Volodarsky, MBI	1	0,31 %
Skulec, Die PARTEI	11	3,44 %
Grochowski, Volt	6	1,88 %

143 - Helmholtzweg

	Anzahl	Prozent
Lichtenstein van Lengerich, CDU	82	36,28 %
Kollmann, SPD	58	25,66 %
Farie, GRÜNE	40	17,70 %
Mutze, FDP	16	7,08 %
Igumensev, DIE LINKE	11	4,87 %
Rigone, AfD	6	2,65 %
Etiz, PIRATEN	0	0,00 %
Rietkötter, ÖDP	6	2,65 %
Volodarsky, MBI	2	0,88 %
Skulec, Die PARTEI	2	0,88 %
Grochowski, Volt	3	1,33 %

144 - Fernholzstraße

	Anzahl	Prozent
Lichtenstein van Lengerich, CDU	147	31,61 %
Kollmann, SPD	144	30,97 %
Farie, GRÜNE	104	22,37 %
Mutze, FDP	22	4,73 %
Igumensev, DIE LINKE	13	2,80 %
Rigone, AfD	19	4,09 %
Etiz, PIRATEN	2	0,43 %
Rietkötter, ÖDP	4	0,86 %
Volodarsky, MBI	2	0,43 %
Skulec, Die PARTEI	7	1,51 %
Grochowski, Volt	1	0,22 %

145 - Brüningheide

	Anzahl	Prozent
Lichtenstein van Lengerich, CDU	66	29,46 %
Kollmann, SPD	80	35,71 %
Farie, GRÜNE	40	17,86 %
Mutze, FDP	3	1,34 %
Igumensev, DIE LINKE	21	9,38 %
Rigone, AfD	9	4,02 %
Etiz, PIRATEN	1	0,45 %
Rietkötter, ÖDP	1	0,45 %
Volodarsky, MBI	0	0,00 %
Skulec, Die PARTEI	2	0,89 %
Grochowski, Volt	1	0,45 %

146 - Killingstraße

	Anzahl	Prozent
Lichtenstein van Lengerich, CDU	22	13,02 %
Kollmann, SPD	86	50,89 %
Farie, GRÜNE	17	10,06 %
Mutze, FDP	5	2,96 %
Igumensev, DIE LINKE	17	10,06 %
Rigone, AfD	11	6,51 %
Etiz, PIRATEN	3	1,78 %
Rietkötter, ÖDP	0	0,00 %
Volodarsky, MBI	1	0,59 %
Skulec, Die PARTEI	4	2,37 %
Grochowski, Volt	3	1,78 %

151 - Sprakel

	Anzahl	Prozent
Bloch, CDU	289	45,87 %
Benadio, SPD	134	21,27 %
Völker, GRÜNE	124	19,68 %
Czapski, FDP	35	5,56 %
Siewering, DIE LINKE	11	1,75 %
Leschik, AfD	15	2,38 %
Kratz, PIRATEN	2	0,32 %
Große-Kock, ÖDP	1	0,16 %
Kunze, MBI	1	0,16 %
Barlag, Die PARTEI	12	1,90 %
Looft, Volt	6	0,95 %

152 - Sandruper Straße

	Anzahl	Prozent
Bloch, CDU	151	49,35 %
Benadio, SPD	51	16,67 %
Völker, GRÜNE	55	17,97 %
Czapski, FDP	14	4,58 %
Siewering, DIE LINKE	3	0,98 %
Leschik, AfD	11	3,59 %
Kratz, PIRATEN	1	0,33 %
Große-Kock, ÖDP	4	1,31 %
Kunze, MBI	3	0,98 %
Barlag, Die PARTEI	8	2,61 %
Looft, Volt	5	1,63 %

153 - Bröderichweg

	Anzahl	Prozent
Bloch, CDU	219	33,95 %
Benadio, SPD	147	22,79 %
Völker, GRÜNE	166	25,74 %
Czapski, FDP	35	5,43 %
Siewering, DIE LINKE	39	6,05 %
Leschik, AfD	12	1,86 %
Kratz, PIRATEN	3	0,47 %
Große-Kock, ÖDP	2	0,31 %
Kunze, MBI	0	0,00 %
Barlag, Die PARTEI	11	1,71 %
Looft, Volt	11	1,71 %

154 - Rektoratsweg

	Anzahl	Prozent
Bloch, CDU	104	28,81 %
Benadio, SPD	72	19,94 %
Völker, GRÜNE	116	32,13 %
Czapski, FDP	19	5,26 %
Siewering, DIE LINKE	16	4,43 %
Leschik, AfD	15	4,16 %
Kratz, PIRATEN	0	0,00 %
Große-Kock, ÖDP	3	0,83 %
Kunze, MBI	2	0,55 %
Barlag, Die PARTEI	6	1,66 %
Looft, Volt	8	2,22 %

155 - Heidkötterswegg

	Anzahl	Prozent
Bloch, CDU	113	38,57 %
Benadio, SPD	65	22,18 %
Völker, GRÜNE	60	20,48 %
Czapski, FDP	13	4,44 %
Siewering, DIE LINKE	19	6,48 %
Leschik, AfD	10	3,41 %
Kratz, PIRATEN	0	0,00 %
Große-Kock, ÖDP	3	1,02 %
Kunze, MBI	1	0,34 %
Barlag, Die PARTEI	3	1,02 %
Looft, Volt	6	2,05 %

156 - Coermühle

	Anzahl	Prozent
Bloch, CDU	149	32,18 %
Benadio, SPD	100	21,60 %
Völker, GRÜNE	139	30,02 %
Czapski, FDP	19	4,10 %
Siewering, DIE LINKE	28	6,05 %
Leschik, AfD	13	2,81 %
Kratz, PIRATEN	1	0,22 %
Große-Kock, ÖDP	3	0,65 %
Kunze, MBI	0	0,00 %
Barlag, Die PARTEI	7	1,51 %
Looft, Volt	4	0,86 %

161 - Dachsleite

	Anzahl	Prozent
Vogelberg, CDU	113	44,49 %
Marquardt, SPD	57	22,44 %
Guddorf, GRÜNE	33	12,99 %
Kretzer, FDP	16	6,30 %
Schinke, DIE LINKE	15	5,91 %
Schiller, AfD	9	3,54 %
Savci, PIRATEN	1	0,39 %
Roters, ÖDP	3	1,18 %
Sfeir, MBI	2	0,79 %
Westermeier, Die PARTEI	4	1,57 %
Bujok, Volt	1	0,39 %

162 - Königsberger Straße

	Anzahl	Prozent
Vogelberg, CDU	118	36,20 %
Marquardt, SPD	44	13,50 %
Guddorf, GRÜNE	76	23,31 %
Kretzer, FDP	6	1,84 %
Schinke, DIE LINKE	26	7,98 %
Schiller, AfD	30	9,20 %
Savci, PIRATEN	3	0,92 %
Roters, ÖDP	4	1,23 %
Sfeir, MBI	5	1,53 %
Westermeier, Die PARTEI	10	3,07 %
Bujok, Volt	4	1,23 %

163 - An der Meerwiese

	Anzahl	Prozent
Vogelberg, CDU	121	28,54 %
Marquardt, SPD	77	18,16 %
Guddorf, GRÜNE	138	32,55 %
Kretzer, FDP	7	1,65 %
Schinke, DIE LINKE	33	7,78 %
Schiller, AfD	11	2,59 %
Savci, PIRATEN	2	0,47 %
Roters, ÖDP	7	1,65 %
Sfeir, MBI	2	0,47 %
Westermeier, Die PARTEI	17	4,01 %
Bujok, Volt	9	2,12 %

164 - Görlitzer Straße

	Anzahl	Prozent
Vogelberg, CDU	115	36,98 %
Marquardt, SPD	57	18,33 %
Guddorf, GRÜNE	80	25,72 %
Kretzer, FDP	11	3,54 %
Schinke, DIE LINKE	16	5,14 %
Schiller, AfD	15	4,82 %
Savci, PIRATEN	2	0,64 %
Roters, ÖDP	4	1,29 %
Sfeir, MBI	3	0,96 %
Westermeier, Die PARTEI	4	1,29 %
Bujok, Volt	4	1,29 %

165 - Breslauer Straße

	Anzahl	Prozent
Vogelberg, CDU	81	35,84 %
Marquardt, SPD	51	22,57 %
Guddorf, GRÜNE	40	17,70 %
Kretzer, FDP	3	1,33 %
Schinke, DIE LINKE	19	8,41 %
Schiller, AfD	19	8,41 %
Savci, PIRATEN	1	0,44 %
Roters, ÖDP	0	0,00 %
Sfeir, MBI	5	2,21 %
Westermeier, Die PARTEI	4	1,77 %
Bujok, Volt	3	1,33 %

166 - Marderweg

	Anzahl	Prozent
Vogelberg, CDU	42	25,30 %
Marquardt, SPD	33	19,88 %
Guddorf, GRÜNE	39	23,49 %
Kretzer, FDP	8	4,82 %
Schinke, DIE LINKE	20	12,05 %
Schiller, AfD	14	8,43 %
Savci, PIRATEN	0	0,00 %
Roters, ÖDP	2	1,20 %
Sfeir, MBI	0	0,00 %
Westermeier, Die PARTEI	5	3,01 %
Bujok, Volt	3	1,81 %

171 - Gelmer

	Anzahl	Prozent
Schulze Bockeloh, CDU	362	50,21 %
Dr. Wagner, SPD	93	12,90 %
Paschert, GRÜNE	133	18,45 %
Moths, FDP	25	3,47 %
Schimpf, DIE LINKE	28	3,88 %
Krüger, AfD	26	3,61 %
Hemecker, PIRATEN	11	1,53 %
Austenfeld, ÖDP	6	0,83 %
Szybalski, MBI	5	0,69 %
Thomas, Die PARTEI	23	3,19 %
Stohlmann, Volt	9	1,25 %

172 - Dyckburgstraße

	Anzahl	Prozent
Schulze Bockeloh, CDU	106	41,90 %
Dr. Wagner, SPD	29	11,46 %
Paschert, GRÜNE	72	28,46 %
Moths, FDP	12	4,74 %
Schimpf, DIE LINKE	11	4,35 %
Krüger, AfD	3	1,19 %
Hemecker, PIRATEN	2	0,79 %
Austenfeld, ÖDP	6	2,37 %
Szybalski, MBI	1	0,40 %
Thomas, Die PARTEI	5	1,98 %
Stohlmann, Volt	6	2,37 %

173 - Maikottenweg

	Anzahl	Prozent
Schulze Bockeloh, CDU	213	31,74 %
Dr. Wagner, SPD	89	13,26 %
Paschert, GRÜNE	213	31,74 %
Moths, FDP	45	6,71 %
Schimpf, DIE LINKE	34	5,07 %
Krüger, AfD	19	2,83 %
Hemecker, PIRATEN	10	1,49 %
Austenfeld, ÖDP	10	1,49 %
Szybalski, MBI	7	1,04 %
Thomas, Die PARTEI	11	1,64 %
Stohlmann, Volt	20	2,98 %

174 - An der Konradkirche

	Anzahl	Prozent
Schulze Bockeloh, CDU	138	58,97 %
Dr. Wagner, SPD	12	5,13 %
Paschert, GRÜNE	39	16,67 %
Moths, FDP	19	8,12 %
Schimpf, DIE LINKE	8	3,42 %
Krüger, AfD	5	2,14 %
Hemecker, PIRATEN	0	0,00 %
Austenfeld, ÖDP	3	1,28 %
Szybalski, MBI	0	0,00 %
Thomas, Die PARTEI	7	2,99 %
Stohlmann, Volt	3	1,28 %

175 - Saarstraße

	Anzahl	Prozent
Schulze Bockeloh, CDU	190	27,54 %
Dr. Wagner, SPD	99	14,35 %
Paschert, GRÜNE	272	39,42 %
Moths, FDP	16	2,32 %
Schimpf, DIE LINKE	39	5,65 %
Krüger, AfD	3	0,43 %
Hemecker, PIRATEN	3	0,43 %
Austenfeld, ÖDP	14	2,03 %
Szybalski, MBI	10	1,45 %
Thomas, Die PARTEI	25	3,62 %
Stohlmann, Volt	19	2,75 %

181 - Hornheide

	Anzahl	Prozent
Busch, CDU	209	44,56 %
Steinmann, SPD	60	12,79 %
Sellerberg, GRÜNE	128	27,29 %
Varnhagen, FDP	29	6,18 %
Kirgil, DIE LINKE	10	2,13 %
Lucius, AfD	13	2,77 %
Hannig, PIRATEN	3	0,64 %
Pohlmann, ÖDP	5	1,07 %
Kilasonia-Diwelski, MBI	2	0,43 %
Engels, Die PARTEI	5	1,07 %
Holm, Volt	5	1,07 %

182 - Handorfer Straße

	Anzahl	Prozent
Busch, CDU	270	39,76 %
Steinmann, SPD	115	16,94 %
Sellerberg, GRÜNE	194	28,57 %
Varnhagen, FDP	39	5,74 %
Kirgil, DIE LINKE	16	2,36 %
Lucius, AfD	14	2,06 %
Hannig, PIRATEN	2	0,29 %
Pohlmann, ÖDP	13	1,91 %
Kilasonia-Diwelski, MBI	2	0,29 %
Engels, Die PARTEI	8	1,18 %
Holm, Volt	6	0,88 %

183 - Heriburgstraße

	Anzahl	Prozent
Busch, CDU	367	46,99 %
Steinmann, SPD	115	14,72 %
Sellerberg, GRÜNE	178	22,79 %
Varnhagen, FDP	34	4,35 %
Kirgil, DIE LINKE	19	2,43 %
Lucius, AfD	23	2,94 %
Hannig, PIRATEN	7	0,90 %
Pohlmann, ÖDP	12	1,54 %
Kilasonia-Diwelski, MBI	1	0,13 %
Engels, Die PARTEI	16	2,05 %
Holm, Volt	9	1,15 %

184 - Dorbaum

	Anzahl	Prozent
Busch, CDU	246	42,78 %
Steinmann, SPD	101	17,57 %
Sellerberg, GRÜNE	105	18,26 %
Varnhagen, FDP	28	4,87 %
Kirgil, DIE LINKE	17	2,96 %
Lucius, AfD	26	4,52 %
Hannig, PIRATEN	10	1,74 %
Pohlmann, ÖDP	11	1,91 %
Kilasonia-Diwelski, MBI	3	0,52 %
Engels, Die PARTEI	19	3,30 %
Holm, Volt	9	1,57 %

191 - Haus-Kleve-Weg

	Anzahl	Prozent
von Göwels, CDU	231	37,20 %
Schat, SPD	97	15,62 %
Spangenberg, GRÜNE	184	29,63 %
Kemler, FDP	42	6,76 %
Götze, DIE LINKE	21	3,38 %
Lohani, AfD	16	2,58 %
Gosing, PIRATEN	4	0,64 %
Mense, ÖDP	0	0,00 %
Chmiel, MBI	3	0,48 %
Klatt, Die PARTEI	11	1,77 %
Dötzer, Volt	12	1,93 %

192 - Hegerskamp

	Anzahl	Prozent
von Göwels, CDU	182	29,03 %
Schat, SPD	133	21,21 %
Spangenberg, GRÜNE	192	30,62 %
Kemler, FDP	24	3,83 %
Götze, DIE LINKE	34	5,42 %
Lohani, AfD	13	2,07 %
Gosing, PIRATEN	5	0,80 %
Mense, ÖDP	9	1,44 %
Chmiel, MBI	6	0,96 %
Klatt, Die PARTEI	12	1,91 %
Dötzer, Volt	17	2,71 %

193 - Damaschkeweg

	Anzahl	Prozent
von Göwels, CDU	122	26,41 %
Schat, SPD	76	16,45 %
Spangenberg, GRÜNE	170	36,80 %
Kemler, FDP	21	4,55 %
Götze, DIE LINKE	27	5,84 %
Lohani, AfD	8	1,73 %
Gosing, PIRATEN	8	1,73 %
Mense, ÖDP	8	1,73 %
Chmiel, MBI	3	0,65 %
Klatt, Die PARTEI	9	1,95 %
Dötzer, Volt	10	2,16 %

194 - Franz-Grillparzer-Weg

	Anzahl	Prozent
von Göwels, CDU	189	33,81 %
Schat, SPD	77	13,77 %
Spangenberg, GRÜNE	166	29,70 %
Kemler, FDP	27	4,83 %
Götze, DIE LINKE	20	3,58 %
Lohani, AfD	23	4,11 %
Gosing, PIRATEN	9	1,61 %
Mense, ÖDP	9	1,61 %
Chmiel, MBI	2	0,36 %
Klatt, Die PARTEI	14	2,50 %
Dötzer, Volt	23	4,11 %

201 - Lindberghweg

	Anzahl	Prozent
Nicklas, CDU	150	30,49 %
Kersting, SPD	99	20,12 %
Schulz, GRÜNE	108	21,95 %
Klein, FDP	28	5,69 %
Siekmann, DIE LINKE	27	5,49 %
Pöhling, AfD	16	3,25 %
Hemecker, PIRATEN	2	0,41 %
Köhl, ÖDP	3	0,61 %
Geselbracht, MBI	37	7,52 %
Schuster, Die PARTEI	10	2,03 %
von Diecken, Volt	12	2,44 %

202 - Delstrup

	Anzahl	Prozent
Nicklas, CDU	353	51,16 %
Kersting, SPD	90	13,04 %
Schulz, GRÜNE	159	23,04 %
Klein, FDP	22	3,19 %
Siekmann, DIE LINKE	16	2,32 %
Pöhling, AfD	15	2,17 %
Hemecker, PIRATEN	6	0,87 %
Köhl, ÖDP	5	0,72 %
Geselbracht, MBI	4	0,58 %
Schuster, Die PARTEI	13	1,88 %
von Diecken, Volt	7	1,01 %

203 - Kranichweg

	Anzahl	Prozent
Nicklas, CDU	253	45,26 %
Kersting, SPD	80	14,31 %
Schulz, GRÜNE	118	21,11 %
Klein, FDP	35	6,26 %
Siekmann, DIE LINKE	15	2,68 %
Pöhling, AfD	16	2,86 %
Hemecker, PIRATEN	7	1,25 %
Köhl, ÖDP	5	0,89 %
Geselbracht, MBI	6	1,07 %
Schuster, Die PARTEI	13	2,33 %
von Diecken, Volt	11	1,97 %

204 - Anton-Knubel-Weg

	Anzahl	Prozent
Nicklas, CDU	247	39,52 %
Kersting, SPD	103	16,48 %
Schulz, GRÜNE	146	23,36 %
Klein, FDP	36	5,76 %
Siekmann, DIE LINKE	30	4,80 %
Pöhling, AfD	21	3,36 %
Hemecker, PIRATEN	5	0,80 %
Köhl, ÖDP	5	0,80 %
Geselbracht, MBI	9	1,44 %
Schuster, Die PARTEI	11	1,76 %
von Diecken, Volt	12	1,92 %

205 - Heeremansweg

	Anzahl	Prozent
Nicklas, CDU	189	39,46 %
Kersting, SPD	128	26,72 %
Schulz, GRÜNE	102	21,29 %
Klein, FDP	15	3,13 %
Siekmann, DIE LINKE	13	2,71 %
Pöhling, AfD	12	2,51 %
Hemecker, PIRATEN	3	0,63 %
Köhl, ÖDP	1	0,21 %
Geselbracht, MBI	3	0,63 %
Schuster, Die PARTEI	7	1,46 %
von Diecken, Volt	6	1,25 %

211 - Kreuzbach

	Anzahl	Prozent
Peitzmeier, CDU	222	42,29 %
Beer, SPD	73	13,90 %
Wimmer, GRÜNE	121	23,05 %
Thier, FDP	59	11,24 %
Jäger, DIE LINKE	7	1,33 %
Becker, AfD	20	3,81 %
Müllan, PIRATEN	3	0,57 %
Gersi, ÖDP	5	0,95 %
Shakibapour-Tabrizi, MBI	2	0,38 %
Kalsow, Die PARTEI	10	1,90 %
Gremke, Volt	3	0,57 %

212 - Zumbuschstraße

	Anzahl	Prozent
Peitzmeier, CDU	165	39,86 %
Beer, SPD	83	20,05 %
Wimmer, GRÜNE	100	24,15 %
Thier, FDP	32	7,73 %
Jäger, DIE LINKE	13	3,14 %
Becker, AfD	7	1,69 %
Müllan, PIRATEN	3	0,72 %
Gersi, ÖDP	6	1,45 %
Shakibapour-Tabrizi, MBI	0	0,00 %
Kalsow, Die PARTEI	3	0,72 %
Gremke, Volt	2	0,48 %

213 - Am Berler Kamp

	Anzahl	Prozent
Peitzmeier, CDU	224	42,59 %
Beer, SPD	96	18,25 %
Wimmer, GRÜNE	110	20,91 %
Thier, FDP	44	8,37 %
Jäger, DIE LINKE	10	1,90 %
Becker, AfD	24	4,56 %
Müllan, PIRATEN	6	1,14 %
Gersi, ÖDP	3	0,57 %
Shakibapour-Tabrizi, MBI	5	0,95 %
Kalsow, Die PARTEI	1	0,19 %
Gremke, Volt	3	0,57 %

214 - Wolbeck Zentrum

	Anzahl	Prozent
Peitzmeier, CDU	260	42,76 %
Beer, SPD	88	14,47 %
Wimmer, GRÜNE	133	21,88 %
Thier, FDP	52	8,55 %
Jäger, DIE LINKE	26	4,28 %
Becker, AfD	13	2,14 %
Müllan, PIRATEN	7	1,15 %
Gersi, ÖDP	3	0,49 %
Shakibapour-Tabrizi, MBI	2	0,33 %
Kalsow, Die PARTEI	20	3,29 %
Gremke, Volt	4	0,66 %

215 - Hofkamp

	Anzahl	Prozent
Peitzmeier, CDU	188	33,57 %
Beer, SPD	85	15,18 %
Wimmer, GRÜNE	174	31,07 %
Thier, FDP	37	6,61 %
Jäger, DIE LINKE	19	3,39 %
Becker, AfD	30	5,36 %
Müllan, PIRATEN	3	0,54 %
Gersi, ÖDP	11	1,96 %
Shakibapour-Tabrizi, MBI	3	0,54 %
Kalsow, Die PARTEI	5	0,89 %
Gremke, Volt	5	0,89 %

221 - Angelstraße

	Anzahl	Prozent
Dr. Klenner, CDU	289	40,25 %
Lüpke, SPD	75	10,45 %
Tepe, GRÜNE	175	24,37 %
Götting, FDP	90	12,53 %
Elges, DIE LINKE	22	3,06 %
Schnapp, AfD	21	2,92 %
Templin, PIRATEN	7	0,97 %
Dr. Klute, ÖDP	14	1,95 %
Hill, MBI	5	0,70 %
Witte, Die PARTEI	11	1,53 %
Krause, Volt	9	1,25 %

222 - Theodor-Heuss-Straße

	Anzahl	Prozent
Dr. Klenner, CDU	125	54,82 %
Lüpke, SPD	32	14,04 %
Tepe, GRÜNE	33	14,47 %
Götting, FDP	7	3,07 %
Elges, DIE LINKE	5	2,19 %
Schnapp, AfD	8	3,51 %
Templin, PIRATEN	2	0,88 %
Dr. Klute, ÖDP	6	2,63 %
Hill, MBI	2	0,88 %
Witte, Die PARTEI	4	1,75 %
Krause, Volt	4	1,75 %

223 - Bachstraße

	Anzahl	Prozent
Dr. Klenner, CDU	55	27,36 %
Lüpke, SPD	44	21,89 %
Tepe, GRÜNE	41	20,40 %
Götting, FDP	10	4,98 %
Elges, DIE LINKE	15	7,46 %
Schnapp, AfD	14	6,97 %
Templin, PIRATEN	1	0,50 %
Dr. Klute, ÖDP	9	4,48 %
Hill, MBI	0	0,00 %
Witte, Die PARTEI	7	3,48 %
Krause, Volt	5	2,49 %

224 - Albersloher Weg

	Anzahl	Prozent
Dr. Klenner, CDU	201	37,43 %
Lüpke, SPD	86	16,01 %
Tepe, GRÜNE	142	26,44 %
Götting, FDP	29	5,40 %
Elges, DIE LINKE	22	4,10 %
Schnapp, AfD	12	2,23 %
Templin, PIRATEN	6	1,12 %
Dr. Klute, ÖDP	7	1,30 %
Hill, MBI	2	0,37 %
Witte, Die PARTEI	20	3,72 %
Krause, Volt	10	1,86 %

225 - Angelsachsenweg

	Anzahl	Prozent
Dr. Klenner, CDU	111	28,91 %
Lüpke, SPD	61	15,89 %
Tepe, GRÜNE	144	37,50 %
Götting, FDP	9	2,34 %
Elges, DIE LINKE	27	7,03 %
Schnapp, AfD	10	2,60 %
Templin, PIRATEN	7	1,82 %
Dr. Klute, ÖDP	1	0,26 %
Hill, MBI	4	1,04 %
Witte, Die PARTEI	6	1,56 %
Krause, Volt	4	1,04 %

226 - Heidestraße

	Anzahl	Prozent
Dr. Klenner, CDU	197	41,47 %
Lüpke, SPD	67	14,11 %
Tepe, GRÜNE	132	27,79 %
Götting, FDP	12	2,53 %
Elges, DIE LINKE	14	2,95 %
Schnapp, AfD	15	3,16 %
Templin, PIRATEN	5	1,05 %
Dr. Klute, ÖDP	4	0,84 %
Hill, MBI	0	0,00 %
Witte, Die PARTEI	16	3,37 %
Krause, Volt	13	2,74 %

231 - Siemensstraße

	Anzahl	Prozent
Greefrath, CDU	78	31,45 %
Hikmat, SPD	47	18,95 %
Cantu Rodriguez, GRÜNE	64	25,81 %
Theißing, FDP	11	4,44 %
Dresner, DIE LINKE	21	8,47 %
Hümmelink, AfD	8	3,23 %
Kroos, PIRATEN	0	0,00 %
Von Poblotzki, ÖDP	2	0,81 %
Kocian, MSP	0	0,00 %
Korth, MBI	5	2,02 %
Kröger, Die PARTEI	6	2,42 %
Knobloch, Volt	6	2,42 %

232 - Vennheideweg

	Anzahl	Prozent
Greefrath, CDU	89	29,37 %
Hikmat, SPD	63	20,79 %
Cantu Rodriguez, GRÜNE	70	23,10 %
Theißing, FDP	16	5,28 %
Dresner, DIE LINKE	15	4,95 %
Hümmelink, AfD	18	5,94 %
Kroos, PIRATEN	2	0,66 %
Von Poblotzki, ÖDP	3	0,99 %
Kocian, MSP	2	0,66 %
Korth, MBI	9	2,97 %
Kröger, Die PARTEI	10	3,30 %
Knobloch, Volt	6	1,98 %

233 - Hünenburg

	Anzahl	Prozent
Greefrath, CDU	131	39,34 %
Hikmat, SPD	61	18,32 %
Cantu Rodriguez, GRÜNE	85	25,53 %
Theißing, FDP	12	3,60 %
Dresner, DIE LINKE	14	4,20 %
Hümmelink, AfD	11	3,30 %
Kroos, PIRATEN	4	1,20 %
Von Poblotzki, ÖDP	4	1,20 %
Kocian, MSP	3	0,90 %
Korth, MBI	0	0,00 %
Kröger, Die PARTEI	4	1,20 %
Knobloch, Volt	4	1,20 %

234 - Albertsheide

	Anzahl	Prozent
Greefrath, CDU	102	42,50 %
Hikmat, SPD	43	17,92 %
Cantu Rodriguez, GRÜNE	47	19,58 %
Theißing, FDP	15	6,25 %
Dresner, DIE LINKE	11	4,58 %
Hümmelink, AfD	8	3,33 %
Kroos, PIRATEN	1	0,42 %
Von Poblotzki, ÖDP	2	0,83 %
Kocian, MSP	3	1,25 %
Korth, MBI	3	1,25 %
Kröger, Die PARTEI	2	0,83 %
Knobloch, Volt	3	1,25 %

235 - Wielandstraße

	Anzahl	Prozent
Greefrath, CDU	255	38,06 %
Hikmat, SPD	124	18,51 %
Cantu Rodriguez, GRÜNE	174	25,97 %
Theißing, FDP	36	5,37 %
Dresner, DIE LINKE	17	2,54 %
Hümmelink, AfD	28	4,18 %
Kroos, PIRATEN	3	0,45 %
Von Poblotzki, ÖDP	2	0,30 %
Kocian, MSP	4	0,60 %
Korth, MBI	6	0,90 %
Kröger, Die PARTEI	6	0,90 %
Knobloch, Volt	15	2,24 %

236 - Hogenbergstraße

	Anzahl	Prozent
Greefrath, CDU	104	38,24 %
Hikmat, SPD	63	23,16 %
Cantu Rodriguez, GRÜNE	43	15,81 %
Theißing, FDP	9	3,31 %
Dresner, DIE LINKE	10	3,68 %
Hümmelink, AfD	22	8,09 %
Kroos, PIRATEN	1	0,37 %
Von Poblotzki, ÖDP	2	0,74 %
Kocian, MSP	1	0,37 %
Korth, MBI	3	1,10 %
Kröger, Die PARTEI	9	3,31 %
Knobloch, Volt	5	1,84 %

237 - Am Berg Fidel

	Anzahl	Prozent
Greefrath, CDU	42	35,00 %
Hikmat, SPD	39	32,50 %
Cantu Rodriguez, GRÜNE	16	13,33 %
Theißing, FDP	3	2,50 %
Dresner, DIE LINKE	8	6,67 %
Hümmelink, AfD	3	2,50 %
Kroos, PIRATEN	0	0,00 %
Von Poblotzki, ÖDP	0	0,00 %
Kocian, MSP	1	0,83 %
Korth, MBI	2	1,67 %
Kröger, Die PARTEI	1	0,83 %
Knobloch, Volt	5	4,17 %

241 - Ringstraße

	Anzahl	Prozent
Bühl, CDU	192	41,29 %
Kerkhoff, SPD	94	20,22 %
Övermöhle, GRÜNE	106	22,80 %
Dr. Richter, FDP	23	4,95 %
Zdebel, DIE LINKE	16	3,44 %
Brecklinghaus, AfD	12	2,58 %
Walter, PIRATEN	3	0,65 %
Schröder, ÖDP	7	1,51 %
Perk, MSP	0	0,00 %
Thiehoff, MBI	0	0,00 %
Kalsow, Die PARTEI	6	1,29 %
Schlusen, Volt	6	1,29 %

242 - Rubensstraße

	Anzahl	Prozent
Bühl, CDU	289	47,30 %
Kerkhoff, SPD	157	25,70 %
Övermöhle, GRÜNE	89	14,57 %
Dr. Richter, FDP	34	5,56 %
Zdebel, DIE LINKE	9	1,47 %
Brecklinghaus, AfD	11	1,80 %
Walter, PIRATEN	2	0,33 %
Schröder, ÖDP	1	0,16 %
Perk, MSP	6	0,98 %
Thiehoff, MBI	1	0,16 %
Kalsow, Die PARTEI	7	1,15 %
Schlusen, Volt	5	0,82 %

243 - Am Klosterwald

	Anzahl	Prozent
Bühl, CDU	140	32,94 %
Kerkhoff, SPD	76	17,88 %
Övermöhle, GRÜNE	105	24,71 %
Dr. Richter, FDP	24	5,65 %
Zdebel, DIE LINKE	23	5,41 %
Brecklinghaus, AfD	11	2,59 %
Walter, PIRATEN	3	0,71 %
Schröder, ÖDP	5	1,18 %
Perk, MSP	0	0,00 %
Thiehoff, MBI	4	0,94 %
Kalsow, Die PARTEI	15	3,53 %
Schlusen, Volt	19	4,47 %

244 - Hülsheide

	Anzahl	Prozent
Bühl, CDU	122	33,06 %
Kerkhoff, SPD	115	31,17 %
Övermöhle, GRÜNE	56	15,18 %
Dr. Richter, FDP	17	4,61 %
Zdebel, DIE LINKE	18	4,88 %
Brecklinghaus, AfD	18	4,88 %
Walter, PIRATEN	1	0,27 %
Schröder, ÖDP	2	0,54 %
Perk, MSP	2	0,54 %
Thiehoff, MBI	3	0,81 %
Kalsow, Die PARTEI	7	1,90 %
Schlusen, Volt	8	2,17 %

245 - Am Roggenkamp

	Anzahl	Prozent
Bühl, CDU	164	43,27 %
Kerkhoff, SPD	122	32,19 %
Övermöhle, GRÜNE	35	9,23 %
Dr. Richter, FDP	13	3,43 %
Zdebel, DIE LINKE	15	3,96 %
Brecklinghaus, AfD	14	3,69 %
Walter, PIRATEN	5	1,32 %
Schröder, ÖDP	2	0,53 %
Perk, MSP	1	0,26 %
Thiehoff, MBI	1	0,26 %
Kalsow, Die PARTEI	3	0,79 %
Schlusen, Volt	4	1,06 %

251 - Geistkamp

	Anzahl	Prozent
Leschniok, CDU	202	39,15 %
Kirsch, SPD	121	23,45 %
Hajek, GRÜNE	139	26,94 %
Aldejohann, FDP	11	2,13 %
Philipp, DIE LINKE	9	1,74 %
Schmitt, AfD	10	1,94 %
Münck, PIRATEN	5	0,97 %
Krapp, ÖDP	1	0,19 %
Schmidt, MSP	5	0,97 %
Chaldas, MBI	2	0,39 %
Hörner, Die PARTEI	5	0,97 %
Steufmehl, Volt	6	1,16 %

252 - Hülsebrockstraße

	Anzahl	Prozent
Leschniok, CDU	244	44,61 %
Kirsch, SPD	124	22,67 %
Hajek, GRÜNE	86	15,72 %
Aldejohann, FDP	21	3,84 %
Philipp, DIE LINKE	14	2,56 %
Schmitt, AfD	25	4,57 %
Münck, PIRATEN	3	0,55 %
Krapp, ÖDP	2	0,37 %
Schmidt, MSP	3	0,55 %
Chaldas, MBI	1	0,18 %
Hörner, Die PARTEI	12	2,19 %
Steufmehl, Volt	12	2,19 %

253 - Marktallee

	Anzahl	Prozent
Leschniok, CDU	193	39,39 %
Kirsch, SPD	113	23,06 %
Hajek, GRÜNE	94	19,18 %
Aldejohann, FDP	13	2,65 %
Philipp, DIE LINKE	24	4,90 %
Schmitt, AfD	12	2,45 %
Münck, PIRATEN	1	0,20 %
Krapp, ÖDP	11	2,24 %
Schmidt, MSP	4	0,82 %
Chaldas, MBI	1	0,20 %
Hörner, Die PARTEI	11	2,24 %
Steufmehl, Volt	13	2,65 %

254 - Friedhofstraße

	Anzahl	Prozent
Leschniok, CDU	144	33,72 %
Kirsch, SPD	110	25,76 %
Hajek, GRÜNE	87	20,37 %
Aldejohann, FDP	18	4,22 %
Philipp, DIE LINKE	23	5,39 %
Schmitt, AfD	22	5,15 %
Münck, PIRATEN	5	1,17 %
Krapp, ÖDP	2	0,47 %
Schmidt, MSP	4	0,94 %
Chaldas, MBI	4	0,94 %
Hörner, Die PARTEI	3	0,70 %
Steufmehl, Volt	5	1,17 %

255 - Theodor-Storm-Straße

	Anzahl	Prozent
Leschniok, CDU	144	40,11 %
Kirsch, SPD	58	16,16 %
Hajek, GRÜNE	81	22,56 %
Aldejohann, FDP	23	6,41 %
Philipp, DIE LINKE	11	3,06 %
Schmitt, AfD	20	5,57 %
Münck, PIRATEN	0	0,00 %
Krapp, ÖDP	2	0,56 %
Schmidt, MSP	1	0,28 %
Chaldas, MBI	3	0,84 %
Hörner, Die PARTEI	12	3,34 %
Steufmehl, Volt	4	1,11 %

261 - Loevelingloh

	Anzahl	Prozent
Weber, CDU	197	53,83 %
Schade, SPD	51	13,93 %
Burkhardt, GRÜNE	67	18,31 %
Eckervogt, FDP	15	4,10 %
Krieg, DIE LINKE	7	1,91 %
Leschik, AfD	9	2,46 %
Münck, PIRATEN	4	1,09 %
Krapp, ÖDP	2	0,55 %
Buschmann, MBI	3	0,82 %
Sobzak, Die PARTEI	6	1,64 %
Kattein, Volt	5	1,37 %

262 - Hansestraße

	Anzahl	Prozent
Weber, CDU	152	42,22 %
Schade, SPD	58	16,11 %
Burkhardt, GRÜNE	99	27,50 %
Eckervogt, FDP	12	3,33 %
Krieg, DIE LINKE	11	3,06 %
Leschik, AfD	13	3,61 %
Münck, PIRATEN	1	0,28 %
Krapp, ÖDP	4	1,11 %
Buschmann, MBI	3	0,83 %
Sobzak, Die PARTEI	4	1,11 %
Kattein, Volt	3	0,83 %

263 - Langestraße

	Anzahl	Prozent
Weber, CDU	86	33,73 %
Schade, SPD	68	26,67 %
Burkhardt, GRÜNE	51	20,00 %
Eckervogt, FDP	15	5,88 %
Krieg, DIE LINKE	12	4,71 %
Leschik, AfD	12	4,71 %
Münck, PIRATEN	3	1,18 %
Krapp, ÖDP	0	0,00 %
Buschmann, MBI	2	0,78 %
Sobzak, Die PARTEI	4	1,57 %
Kattein, Volt	2	0,78 %

264 - Auf der Woort

	Anzahl	Prozent
Weber, CDU	330	49,40 %
Schade, SPD	143	21,41 %
Burkhardt, GRÜNE	106	15,87 %
Eckervogt, FDP	21	3,14 %
Krieg, DIE LINKE	16	2,40 %
Leschik, AfD	19	2,84 %
Münck, PIRATEN	1	0,15 %
Krapp, ÖDP	8	1,20 %
Buschmann, MBI	5	0,75 %
Sobzak, Die PARTEI	9	1,35 %
Kattein, Volt	10	1,50 %

265 - Pater-Kolbe-Straße

	Anzahl	Prozent
Weber, CDU	281	42,13 %
Schade, SPD	146	21,89 %
Burkhardt, GRÜNE	139	20,84 %
Eckervogt, FDP	28	4,20 %
Krieg, DIE LINKE	19	2,85 %
Leschik, AfD	25	3,75 %
Münck, PIRATEN	5	0,75 %
Krapp, ÖDP	3	0,45 %
Buschmann, MBI	5	0,75 %
Sobzak, Die PARTEI	7	1,05 %
Kattein, Volt	9	1,35 %

271 - Oberort

	Anzahl	Prozent
Wolfgarten, CDU	208	32,81 %
Hagemann, SPD	135	21,29 %
Freitag, GRÜNE	171	26,97 %
Kentrup, FDP	42	6,62 %
Günes, DIE LINKE	20	3,15 %
Küttner, AfD	19	3,00 %
Transchel, PIRATEN	4	0,63 %
Potzesny, ÖDP	2	0,32 %
Gergou, MBI	1	0,16 %
Scholthaus, Die PARTEI	9	1,42 %
Dr. Stölting, Volt	23	3,63 %

272 - Heroldstraße

	Anzahl	Prozent
Wolfgarten, CDU	208	39,54 %
Hagemann, SPD	81	15,40 %
Freitag, GRÜNE	143	27,19 %
Kentrup, FDP	23	4,37 %
Günes, DIE LINKE	14	2,66 %
Küttner, AfD	24	4,56 %
Transchel, PIRATEN	1	0,19 %
Potzesny, ÖDP	14	2,66 %
Gergou, MBI	7	1,33 %
Scholthaus, Die PARTEI	5	0,95 %
Dr. Stölting, Volt	6	1,14 %

273 - Albachtener Str./Steinkuhle

	Anzahl	Prozent
Wolfgarten, CDU	223	36,50 %
Hagemann, SPD	138	22,59 %
Freitag, GRÜNE	129	21,11 %
Kentrup, FDP	45	7,36 %
Günes, DIE LINKE	11	1,80 %
Küttner, AfD	23	3,76 %
Transchel, PIRATEN	2	0,33 %
Potzesny, ÖDP	4	0,65 %
Gergou, MBI	4	0,65 %
Scholthaus, Die PARTEI	13	2,13 %
Dr. Stölting, Volt	19	3,11 %

274 - In der Weede

	Anzahl	Prozent
Wolfgarten, CDU	156	33,40 %
Hagemann, SPD	94	20,13 %
Freitag, GRÜNE	125	26,77 %
Kentrup, FDP	23	4,93 %
Günes, DIE LINKE	28	6,00 %
Küttner, AfD	20	4,28 %
Transchel, PIRATEN	6	1,28 %
Potzesny, ÖDP	1	0,21 %
Gergou, MBI	2	0,43 %
Scholthaus, Die PARTEI	5	1,07 %
Dr. Stölting, Volt	7	1,50 %

281 - Hesselmann

	Anzahl	Prozent
Dr. Möllenhoff, CDU	213	33,97 %
Koch, SPD	110	17,54 %
Praetzel, GRÜNE	199	31,74 %
Rasche, FDP	15	2,39 %
Grebe, DIE LINKE	32	5,10 %
Deventer, AfD	18	2,87 %
Savci, PIRATEN	5	0,80 %
Witte, ÖDP	10	1,59 %
Akgün, MBI	7	1,12 %
Schulz, Die PARTEI	9	1,44 %
Ritter, Volt	9	1,44 %

282 - Ossenkampstiege

	Anzahl	Prozent
Dr. Möllenhoff, CDU	198	32,51 %
Koch, SPD	102	16,75 %
Praetzel, GRÜNE	189	31,03 %
Rasche, FDP	33	5,42 %
Grebe, DIE LINKE	24	3,94 %
Deventer, AfD	12	1,97 %
Savci, PIRATEN	2	0,33 %
Witte, ÖDP	5	0,82 %
Akgün, MBI	8	1,31 %
Schulz, Die PARTEI	16	2,63 %
Ritter, Volt	20	3,28 %

283 - Dingbängerweg

	Anzahl	Prozent
Dr. Möllenhoff, CDU	142	36,50 %
Koch, SPD	86	22,11 %
Praetzel, GRÜNE	91	23,39 %
Rasche, FDP	20	5,14 %
Grebe, DIE LINKE	12	3,08 %
Deventer, AfD	10	2,57 %
Savci, PIRATEN	3	0,77 %
Witte, ÖDP	4	1,03 %
Akgün, MBI	1	0,26 %
Schulz, Die PARTEI	13	3,34 %
Ritter, Volt	7	1,80 %

284 - Am Dill

	Anzahl	Prozent
Dr. Möllenhoff, CDU	100	33,78 %
Koch, SPD	66	22,30 %
Praetzel, GRÜNE	90	30,41 %
Rasche, FDP	10	3,38 %
Grebe, DIE LINKE	13	4,39 %
Deventer, AfD	4	1,35 %
Savci, PIRATEN	1	0,34 %
Witte, ÖDP	5	1,69 %
Akgün, MBI	2	0,68 %
Schulz, Die PARTEI	3	1,01 %
Ritter, Volt	2	0,68 %

285 - Rote Erde

	Anzahl	Prozent
Dr. Möllenhoff, CDU	149	40,05 %
Koch, SPD	89	23,92 %
Praetzel, GRÜNE	89	23,92 %
Rasche, FDP	8	2,15 %
Grebe, DIE LINKE	10	2,69 %
Deventer, AfD	8	2,15 %
Savci, PIRATEN	0	0,00 %
Witte, ÖDP	3	0,81 %
Akgün, MBI	1	0,27 %
Schulz, Die PARTEI	7	1,88 %
Ritter, Volt	8	2,15 %

291 - Havixbecker Straße

	Anzahl	Prozent
Stähler, CDU	253	35,63 %
Hagemann, SPD	186	26,20 %
Pallas, GRÜNE	146	20,56 %
Koch-Tölken, FDP	27	3,80 %
Müller, DIE LINKE	29	4,08 %
Höpfner, AfD	24	3,38 %
Sposny, PIRATEN	6	0,85 %
Russ, ÖDP	6	0,85 %
Schröer, MBI	4	0,56 %
Wefers, Die PARTEI	16	2,25 %
Dr. rer. nat. Stölting, Volt	13	1,83 %

292 - Altenroxeler Straße

	Anzahl	Prozent
Stähler, CDU	140	37,63 %
Hagemann, SPD	88	23,66 %
Pallas, GRÜNE	75	20,16 %
Koch-Tölken, FDP	19	5,11 %
Müller, DIE LINKE	13	3,49 %
Höpfner, AfD	16	4,30 %
Sposny, PIRATEN	5	1,34 %
Russ, ÖDP	3	0,81 %
Schröer, MBI	3	0,81 %
Wefers, Die PARTEI	8	2,15 %
Dr. rer. nat. Stölting, Volt	2	0,54 %

293 - Stellmacherweg

	Anzahl	Prozent
Stähler, CDU	286	48,31 %
Hagemann, SPD	132	22,30 %
Pallas, GRÜNE	101	17,06 %
Koch-Tölken, FDP	33	5,57 %
Müller, DIE LINKE	11	1,86 %
Höpfner, AfD	6	1,01 %
Sposny, PIRATEN	1	0,17 %
Russ, ÖDP	4	0,68 %
Schröer, MBI	2	0,34 %
Wefers, Die PARTEI	8	1,35 %
Dr. rer. nat. Stölting, Volt	8	1,35 %

294 - Paul-Gerhardt-Straße

	Anzahl	Prozent
Stähler, CDU	125	42,52 %
Hagemann, SPD	53	18,03 %
Pallas, GRÜNE	71	24,15 %
Koch-Tölken, FDP	14	4,76 %
Müller, DIE LINKE	9	3,06 %
Höpfner, AfD	5	1,70 %
Sposny, PIRATEN	1	0,34 %
Russ, ÖDP	6	2,04 %
Schröer, MBI	0	0,00 %
Wefers, Die PARTEI	4	1,36 %
Dr. rer. nat. Stölting, Volt	6	2,04 %

295 - Schelmenstiege

	Anzahl	Prozent
Stähler, CDU	145	35,11 %
Hagemann, SPD	110	26,63 %
Pallas, GRÜNE	94	22,76 %
Koch-Tölken, FDP	14	3,39 %
Müller, DIE LINKE	20	4,84 %
Höpfner, AfD	7	1,69 %
Sposny, PIRATEN	2	0,48 %
Russ, ÖDP	1	0,24 %
Schröer, MBI	2	0,48 %
Wefers, Die PARTEI	10	2,42 %
Dr. rer. nat. Stölting, Volt	8	1,94 %

301 - Bentelerstraße

	Anzahl	Prozent
Jainta, CDU	117	18,69 %
Katemann, SPD	103	16,45 %
Wenzel, GRÜNE	237	37,86 %
Buhr, FDP	19	3,04 %
König, DIE LINKE	58	9,27 %
Döring, AfD	6	0,96 %
Pfau, PIRATEN	4	0,64 %
Gremmler, ÖDP	13	2,08 %
Hausmann, MBI	6	0,96 %
Fischer, Die PARTEI	25	3,99 %
Maurice, Volt	38	6,07 %

302 - Philippistraße

	Anzahl	Prozent
Jainta, CDU	61	13,29 %
Katemann, SPD	53	11,55 %
Wenzel, GRÜNE	192	41,83 %
Buhr, FDP	14	3,05 %
König, DIE LINKE	40	8,71 %
Döring, AfD	9	1,96 %
Pfau, PIRATEN	3	0,65 %
Gremmler, ÖDP	15	3,27 %
Hausmann, MBI	8	1,74 %
Fischer, Die PARTEI	28	6,10 %
Maurice, Volt	36	7,84 %

303 - Sentruper Höhe

	Anzahl	Prozent
Jainta, CDU	168	28,82 %
Katemann, SPD	74	12,69 %
Wenzel, GRÜNE	205	35,16 %
Buhr, FDP	35	6,00 %
König, DIE LINKE	37	6,35 %
Döring, AfD	11	1,89 %
Pfau, PIRATEN	1	0,17 %
Gremmler, ÖDP	12	2,06 %
Hausmann, MBI	5	0,86 %
Fischer, Die PARTEI	17	2,92 %
Maurice, Volt	18	3,09 %

304 - Redigerstraße

	Anzahl	Prozent
Jainta, CDU	278	40,35 %
Katemann, SPD	81	11,76 %
Wenzel, GRÜNE	248	35,99 %
Buhr, FDP	46	6,68 %
König, DIE LINKE	10	1,45 %
Döring, AfD	6	0,87 %
Pfau, PIRATEN	0	0,00 %
Gremmler, ÖDP	4	0,58 %
Hausmann, MBI	3	0,44 %
Fischer, Die PARTEI	4	0,58 %
Maurice, Volt	9	1,31 %

311 - Heekweg

	Anzahl	Prozent
Dr. Lücke, CDU	93	22,96 %
Kretzschmar, SPD	76	18,77 %
Wölter, GRÜNE	130	32,10 %
Brockmeyer, FDP	9	2,22 %
Wegmann, DIE LINKE	37	9,14 %
Jahn, AfD	12	2,96 %
Raber, PIRATEN	4	0,99 %
Brinkmann-Brand, ÖDP	5	1,23 %
Hatam, MBI	6	1,48 %
Wöstefeld, Die PARTEI	14	3,46 %
Goldbeck, Volt	19	4,69 %

312 - Nünningweg

	Anzahl	Prozent
Dr. Lücke, CDU	203	28,63 %
Kretzschmar, SPD	134	18,90 %
Wölter, GRÜNE	246	34,70 %
Brockmeyer, FDP	26	3,67 %
Wegmann, DIE LINKE	32	4,51 %
Jahn, AfD	12	1,69 %
Raber, PIRATEN	1	0,14 %
Brinkmann-Brand, ÖDP	11	1,55 %
Hatam, MBI	6	0,85 %
Wöstefeld, Die PARTEI	12	1,69 %
Goldbeck, Volt	26	3,67 %

313 - Ramertsweg

	Anzahl	Prozent
Dr. Lücke, CDU	251	34,38 %
Kretzschmar, SPD	128	17,53 %
Wölter, GRÜNE	209	28,63 %
Brockmeyer, FDP	33	4,52 %
Wegmann, DIE LINKE	36	4,93 %
Jahn, AfD	17	2,33 %
Raber, PIRATEN	3	0,41 %
Brinkmann-Brand, ÖDP	10	1,37 %
Hatam, MBI	3	0,41 %
Wöstefeld, Die PARTEI	19	2,60 %
Goldbeck, Volt	21	2,88 %

314 - Dieckmannstraße

	Anzahl	Prozent
Dr. Lücke, CDU	166	28,57 %
Kretzschmar, SPD	132	22,72 %
Wölter, GRÜNE	155	26,68 %
Brockmeyer, FDP	24	4,13 %
Wegmann, DIE LINKE	35	6,02 %
Jahn, AfD	23	3,96 %
Raber, PIRATEN	5	0,86 %
Brinkmann-Brand, ÖDP	6	1,03 %
Hatam, MBI	12	2,07 %
Wöstefeld, Die PARTEI	10	1,72 %
Goldbeck, Volt	13	2,24 %

321 - Legdenweg

	Anzahl	Prozent
Neuhaus, CDU	116	23,63 %
Feldmann, SPD	89	18,13 %
Bürger, GRÜNE	163	33,20 %
Hass, FDP	11	2,24 %
Freienhofer, DIE LINKE	42	8,55 %
Papenberg, AfD	23	4,68 %
Arns, PIRATEN	6	1,22 %
Dr. Aye, ÖDP	5	1,02 %
Schmiedeshoff, MBI	9	1,83 %
Benterbusch, Die PARTEI	14	2,85 %
Maurice, Volt	13	2,65 %

322 - Gievenbecker Weg

	Anzahl	Prozent
Neuhaus, CDU	154	39,90 %
Feldmann, SPD	61	15,80 %
Bürger, GRÜNE	107	27,72 %
Hass, FDP	12	3,11 %
Freienhofer, DIE LINKE	15	3,89 %
Papenberg, AfD	9	2,33 %
Arns, PIRATEN	1	0,26 %
Dr. Aye, ÖDP	3	0,78 %
Schmiedeshoff, MBI	6	1,55 %
Benterbusch, Die PARTEI	7	1,81 %
Maurice, Volt	11	2,85 %

323 - Potstiege

	Anzahl	Prozent
Neuhaus, CDU	209	33,02 %
Feldmann, SPD	104	16,43 %
Bürger, GRÜNE	189	29,86 %
Hass, FDP	33	5,21 %
Freienhofer, DIE LINKE	34	5,37 %
Papenberg, AfD	16	2,53 %
Arns, PIRATEN	2	0,32 %
Dr. Aye, ÖDP	8	1,26 %
Schmiedeshoff, MBI	10	1,58 %
Benterbusch, Die PARTEI	11	1,74 %
Maurice, Volt	17	2,69 %

324 - Twenteweg

	Anzahl	Prozent
Neuhaus, CDU	108	25,17 %
Feldmann, SPD	77	17,95 %
Bürger, GRÜNE	136	31,70 %
Hass, FDP	20	4,66 %
Freienhofer, DIE LINKE	33	7,69 %
Papenberg, AfD	13	3,03 %
Arns, PIRATEN	4	0,93 %
Dr. Aye, ÖDP	13	3,03 %
Schmiedeshoff, MBI	2	0,47 %
Benterbusch, Die PARTEI	9	2,10 %
Maurice, Volt	14	3,26 %

325 - Gescherweg

	Anzahl	Prozent
Neuhaus, CDU	35	13,46 %
Feldmann, SPD	40	15,38 %
Bürger, GRÜNE	111	42,69 %
Hass, FDP	12	4,62 %
Freienhofer, DIE LINKE	13	5,00 %
Papenberg, AfD	7	2,69 %
Arns, PIRATEN	2	0,77 %
Dr. Aye, ÖDP	1	0,38 %
Schmiedeshoff, MBI	2	0,77 %
Benterbusch, Die PARTEI	22	8,46 %
Maurice, Volt	15	5,77 %

331 - Häger

	Anzahl	Prozent
Bruns, CDU	197	52,53 %
Brinktrine, SPD	58	15,47 %
Kuschewski, GRÜNE	70	18,67 %
Reschka, FDP	20	5,33 %
Kolisch, DIE LINKE	9	2,40 %
Rölver, AfD	7	1,87 %
Lindhorst, PIRATEN	1	0,27 %
Potzesny, ÖDP	1	0,27 %
Below, MBI	1	0,27 %
Buß, Die PARTEI	9	2,40 %
Dr. phil. Goldbeck, Volt	2	0,53 %

332 - Sebastianstraße

	Anzahl	Prozent
Bruns, CDU	299	41,53 %
Brinktrine, SPD	135	18,75 %
Kuschewski, GRÜNE	149	20,69 %
Reschka, FDP	36	5,00 %
Kolisch, DIE LINKE	33	4,58 %
Rölver, AfD	10	1,39 %
Lindhorst, PIRATEN	5	0,69 %
Potzesny, ÖDP	6	0,83 %
Below, MBI	9	1,25 %
Buß, Die PARTEI	21	2,92 %
Dr. phil. Goldbeck, Volt	17	2,36 %

333 - Doornbeckeweg

	Anzahl	Prozent
Bruns, CDU	95	35,06 %
Brinktrine, SPD	51	18,82 %
Kuschewski, GRÜNE	84	31,00 %
Reschka, FDP	8	2,95 %
Kolisch, DIE LINKE	5	1,85 %
Rölver, AfD	8	2,95 %
Lindhorst, PIRATEN	2	0,74 %
Potzesny, ÖDP	2	0,74 %
Below, MBI	2	0,74 %
Buß, Die PARTEI	7	2,58 %
Dr. phil. Goldbeck, Volt	7	2,58 %

334 - Von-Schonebeck-Ring

	Anzahl	Prozent
Bruns, CDU	210	45,85 %
Brinktrine, SPD	79	17,25 %
Kuschewski, GRÜNE	76	16,59 %
Reschka, FDP	29	6,33 %
Kolisch, DIE LINKE	9	1,97 %
Rölver, AfD	16	3,49 %
Lindhorst, PIRATEN	3	0,66 %
Potzesny, ÖDP	5	1,09 %
Below, MBI	4	0,87 %
Buß, Die PARTEI	13	2,84 %
Dr. phil. Goldbeck, Volt	14	3,06 %

335 - Stefan-Zweig-Straße

	Anzahl	Prozent
Bruns, CDU	203	45,62 %
Brinktrine, SPD	75	16,85 %
Kuschewski, GRÜNE	88	19,78 %
Reschka, FDP	22	4,94 %
Kolisch, DIE LINKE	12	2,70 %
Rölver, AfD	15	3,37 %
Lindhorst, PIRATEN	6	1,35 %
Potzesny, ÖDP	0	0,00 %
Below, MBI	1	0,22 %
Buß, Die PARTEI	8	1,80 %
Dr. phil. Goldbeck, Volt	15	3,37 %

90101 - Brief Altstadt 1

	Anzahl	Prozent
Dr. Erber, CDU	235	30,48 %
Abu Shelbayeh, SPD	88	11,41 %
Heinz-Fischer, GRÜNE	301	39,04 %
Dr. Frohberger, FDP	39	5,06 %
Plenter, DIE LINKE	36	4,67 %
Rupsch, AfD	9	1,17 %
Kroos, PIRATEN	4	0,52 %
Boczki, ÖDP	11	1,43 %
Januario de Sales, MBI	7	0,91 %
Töre, Die PARTEI	15	1,95 %
Beckmann, Volt	26	3,37 %

90102 - Brief Altstadt 2

	Anzahl	Prozent
Dr. Erber, CDU	231	45,74 %
Abu Shelbayeh, SPD	59	11,68 %
Heinz-Fischer, GRÜNE	131	25,94 %
Dr. Frohberger, FDP	25	4,95 %
Plenter, DIE LINKE	15	2,97 %
Rupsch, AfD	9	1,78 %
Kroos, PIRATEN	0	0,00 %
Boczki, ÖDP	3	0,59 %
Januario de Sales, MBI	2	0,40 %
Töre, Die PARTEI	10	1,98 %
Beckmann, Volt	20	3,96 %

90103 - Brief Altstadt 3

	Anzahl	Prozent
Dr. Erber, CDU	241	43,42 %
Abu Shelbayeh, SPD	64	11,53 %
Heinz-Fischer, GRÜNE	159	28,65 %
Dr. Frohberger, FDP	31	5,59 %
Plenter, DIE LINKE	27	4,86 %
Rupsch, AfD	2	0,36 %
Kroos, PIRATEN	2	0,36 %
Boczki, ÖDP	6	1,08 %
Januario de Sales, MBI	4	0,72 %
Töre, Die PARTEI	9	1,62 %
Beckmann, Volt	10	1,80 %

90104 - Brief Altstadt 4

	Anzahl	Prozent
Dr. Erber, CDU	256	30,19 %
Abu Shelbayeh, SPD	110	12,97 %
Heinz-Fischer, GRÜNE	290	34,20 %
Dr. Frohberger, FDP	52	6,13 %
Plenter, DIE LINKE	34	4,01 %
Rupsch, AfD	6	0,71 %
Kroos, PIRATEN	4	0,47 %
Boczki, ÖDP	11	1,30 %
Januario de Sales, MBI	15	1,77 %
Töre, Die PARTEI	17	2,00 %
Beckmann, Volt	53	6,25 %

90201 - Brief Schloss 1

	Anzahl	Prozent
Grau, CDU	183	24,76 %
Rixen, SPD	85	11,50 %
Dr. med. Dieckmann, GRÜNE	316	42,76 %
Fraude, FDP	30	4,06 %
Reimann, DIE LINKE	43	5,82 %
Schiller, AfD	7	0,95 %
Knüvener, PIRATEN	1	0,14 %
Möller, ÖDP	9	1,22 %
Schröer, MBI	18	2,44 %
Müller, Die PARTEI	9	1,22 %
Grewer, Volt	38	5,14 %

90202 - Brief Schloss 2

	Anzahl	Prozent
Grau, CDU	154	21,33 %
Rixen, SPD	97	13,43 %
Dr. med. Dieckmann, GRÜNE	328	45,43 %
Fraude, FDP	30	4,16 %
Reimann, DIE LINKE	43	5,96 %
Schiller, AfD	10	1,39 %
Knüvener, PIRATEN	1	0,14 %
Möller, ÖDP	9	1,25 %
Schröer, MBI	6	0,83 %
Müller, Die PARTEI	11	1,52 %
Grewer, Volt	33	4,57 %

90203 - Brief Schloss 3

	Anzahl	Prozent
Grau, CDU	266	33,84 %
Rixen, SPD	116	14,76 %
Dr. med. Dieckmann, GRÜNE	271	34,48 %
Fraude, FDP	61	7,76 %
Reimann, DIE LINKE	7	0,89 %
Schiller, AfD	8	1,02 %
Knüvener, PIRATEN	2	0,25 %
Möller, ÖDP	13	1,65 %
Schröer, MBI	5	0,64 %
Müller, Die PARTEI	10	1,27 %
Grewer, Volt	27	3,44 %

90204 - Brief Schloss 4

	Anzahl	Prozent
Grau, CDU	147	25,48 %
Rixen, SPD	93	16,12 %
Dr. med. Dieckmann, GRÜNE	214	37,09 %
Fraude, FDP	33	5,72 %
Reimann, DIE LINKE	31	5,37 %
Schiller, AfD	7	1,21 %
Knüvener, PIRATEN	5	0,87 %
Möller, ÖDP	6	1,04 %
Schröer, MBI	9	1,56 %
Müller, Die PARTEI	13	2,25 %
Grewer, Volt	19	3,29 %

90301 - Brief Kreuz 1

	Anzahl	Prozent
Baumann, CDU	312	29,10 %
Tyrell, SPD	141	13,15 %
Blome, GRÜNE	445	41,51 %
Jauch, FDP	68	6,34 %
Jabold, DIE LINKE	29	2,71 %
Heinbichner, AfD	11	1,03 %
Krullmann, PIRATEN	3	0,28 %
Göttlicher, ÖDP	8	0,75 %
Lechtermann, MSP	3	0,28 %
Ateş, MBI	10	0,93 %
Zimfer, Die PARTEI	10	0,93 %
Berkenheide, Volt	32	2,99 %

90302 - Brief Kreuz 2

	Anzahl	Prozent
Baumann, CDU	210	25,18 %
Tyrell, SPD	119	14,27 %
Blome, GRÜNE	348	41,73 %
Jauch, FDP	52	6,24 %
Jabold, DIE LINKE	39	4,68 %
Heinbichner, AfD	12	1,44 %
Krullmann, PIRATEN	3	0,36 %
Göttlicher, ÖDP	7	0,84 %
Lechtermann, MSP	2	0,24 %
Ateş, MBI	9	1,08 %
Zimfer, Die PARTEI	12	1,44 %
Berkenheide, Volt	21	2,52 %

90303 - Brief Kreuz 3

	Anzahl	Prozent
Baumann, CDU	102	22,97 %
Tyrell, SPD	58	13,06 %
Blome, GRÜNE	195	43,92 %
Jauch, FDP	20	4,50 %
Jabold, DIE LINKE	22	4,95 %
Heinbichner, AfD	5	1,13 %
Krullmann, PIRATEN	1	0,23 %
Göttlicher, ÖDP	7	1,58 %
Lechtermann, MSP	0	0,00 %
Ateş, MBI	8	1,80 %
Zimfer, Die PARTEI	12	2,70 %
Berkenheide, Volt	14	3,15 %

90304 - Brief Kreuz 4

	Anzahl	Prozent
Baumann, CDU	152	29,12 %
Tyrell, SPD	67	12,84 %
Blome, GRÜNE	196	37,55 %
Jauch, FDP	44	8,43 %
Jabold, DIE LINKE	21	4,02 %
Heinbichner, AfD	9	1,72 %
Krullmann, PIRATEN	1	0,19 %
Göttlicher, ÖDP	6	1,15 %
Lechtermann, MSP	0	0,00 %
Ateş, MBI	2	0,38 %
Zimfer, Die PARTEI	10	1,92 %
Berkenheide, Volt	14	2,68 %

90401 - Brief Piusallee 1

	Anzahl	Prozent
Bensmann, CDU	214	27,94 %
Winkel, SPD	135	17,62 %
Herbstmann, GRÜNE	293	38,25 %
Vomhof, FDP	19	2,48 %
Hort, DIE LINKE	33	4,31 %
Litke, AfD	16	2,09 %
Pfau, PIRATEN	7	0,91 %
Pohlmann, ÖDP	9	1,17 %
Hemesath, MBI	5	0,65 %
Barthel, Die PARTEI	12	1,57 %
Pinsdorf, Volt	23	3,00 %

90402 - Brief Piusallee 2

	Anzahl	Prozent
Bensmann, CDU	121	24,95 %
Winkel, SPD	75	15,46 %
Herbstmann, GRÜNE	197	40,62 %
Vomhof, FDP	19	3,92 %
Hort, DIE LINKE	26	5,36 %
Litke, AfD	7	1,44 %
Pfau, PIRATEN	1	0,21 %
Pohlmann, ÖDP	7	1,44 %
Hemesath, MBI	8	1,65 %
Barthel, Die PARTEI	6	1,24 %
Pinsdorf, Volt	18	3,71 %

90403 - Brief Piusallee 3

	Anzahl	Prozent
Bensmann, CDU	266	31,89 %
Winkel, SPD	133	15,95 %
Herbstmann, GRÜNE	287	34,41 %
Vomhof, FDP	24	2,88 %
Hort, DIE LINKE	44	5,28 %
Litke, AfD	15	1,80 %
Pfau, PIRATEN	4	0,48 %
Pohlmann, ÖDP	13	1,56 %
Hemesath, MBI	10	1,20 %
Barthel, Die PARTEI	17	2,04 %
Pinsdorf, Volt	21	2,52 %

90404 - Brief Piusallee 4

	Anzahl	Prozent
Bensmann, CDU	269	38,54 %
Winkel, SPD	125	17,91 %
Herbstmann, GRÜNE	185	26,50 %
Vomhof, FDP	45	6,45 %
Hort, DIE LINKE	29	4,15 %
Litke, AfD	8	1,15 %
Pfau, PIRATEN	4	0,57 %
Pohlmann, ÖDP	7	1,00 %
Hemesath, MBI	8	1,15 %
Barthel, Die PARTEI	9	1,29 %
Pinsdorf, Volt	9	1,29 %

90501 - Brief Uppenberg 1

	Anzahl	Prozent
Heinemann, CDU	177	24,65 %
Liekefedt, SPD	130	18,11 %
Rosenau, GRÜNE	256	35,65 %
Gerhardy, FDP	31	4,32 %
Jordan, DIE LINKE	45	6,27 %
Dr. Blomeier, AfD	18	2,51 %
Schröer, PIRATEN	3	0,42 %
Gersi, ÖDP	12	1,67 %
Szybalski, MBI	15	2,09 %
Werning, Die PARTEI	13	1,81 %
Moreno, Volt	18	2,51 %

90502 - Brief Uppenberg 2

	Anzahl	Prozent
Heinemann, CDU	232	29,71 %
Liekefedt, SPD	132	16,90 %
Rosenau, GRÜNE	287	36,75 %
Gerhardy, FDP	36	4,61 %
Jordan, DIE LINKE	27	3,46 %
Dr. Blomeier, AfD	12	1,54 %
Schröer, PIRATEN	0	0,00 %
Gersi, ÖDP	7	0,90 %
Szybalski, MBI	9	1,15 %
Werning, Die PARTEI	27	3,46 %
Moreno, Volt	12	1,54 %

90503 - Brief Uppenberg 3

	Anzahl	Prozent
Heinemann, CDU	202	28,82 %
Liekefedt, SPD	109	15,55 %
Rosenau, GRÜNE	247	35,24 %
Gerhardy, FDP	38	5,42 %
Jordan, DIE LINKE	41	5,85 %
Dr. Blomeier, AfD	6	0,86 %
Schröer, PIRATEN	2	0,29 %
Gersi, ÖDP	4	0,57 %
Szybalski, MBI	15	2,14 %
Werning, Die PARTEI	10	1,43 %
Moreno, Volt	27	3,85 %

90601 - Brief Rumphorst 1

	Anzahl	Prozent
Leiße, CDU	246	27,86 %
Nolte, SPD	151	17,10 %
Reiners, GRÜNE	321	36,35 %
Gerhold, FDP	27	3,06 %
Klein, DIE LINKE	36	4,08 %
Thiemann, AfD	15	1,70 %
Klein-Hitpaß, PIRATEN	8	0,91 %
Rehm, ÖDP	37	4,19 %
Bensberg, MBI	8	0,91 %
Hüvelmeyer, Die PARTEI	20	2,27 %
Barckhan, Volt	14	1,59 %

90602 - Brief Rumphorst 2

	Anzahl	Prozent
Leiße, CDU	144	20,06 %
Nolte, SPD	127	17,69 %
Reiners, GRÜNE	276	38,44 %
Gerhold, FDP	30	4,18 %
Klein, DIE LINKE	41	5,71 %
Thiemann, AfD	17	2,37 %
Klein-Hitpaß, PIRATEN	6	0,84 %
Rehm, ÖDP	22	3,06 %
Bensberg, MBI	13	1,81 %
Hüvelmeyer, Die PARTEI	17	2,37 %
Barckhan, Volt	25	3,48 %

90603 - Brief Rumphorst 3

	Anzahl	Prozent
Leiße, CDU	254	30,49 %
Nolte, SPD	153	18,37 %
Reiners, GRÜNE	257	30,85 %
Gerhold, FDP	43	5,16 %
Klein, DIE LINKE	38	4,56 %
Thiemann, AfD	19	2,28 %
Klein-Hitpaß, PIRATEN	3	0,36 %
Rehm, ÖDP	21	2,52 %
Bensberg, MBI	11	1,32 %
Hüvelmeyer, Die PARTEI	16	1,92 %
Barckhan, Volt	18	2,16 %

90701 - Brief Mauritz-Mitte 1

	Anzahl	Prozent
Krüger, CDU	148	26,24 %
Dr. Kemper, SPD	100	17,73 %
Kremer, GRÜNE	216	38,30 %
Deilmann, FDP	31	5,50 %
Groß, DIE LINKE	25	4,43 %
Heimann, AfD	9	1,60 %
Böcker, PIRATEN	1	0,18 %
Mischke, ÖDP	4	0,71 %
Hamza, MBI	9	1,60 %
Scholle, Die PARTEI	8	1,42 %
Haverkock, Volt	13	2,30 %

90702 - Brief Mauritz-Mitte 2

	Anzahl	Prozent
Krüger, CDU	232	27,72 %
Dr. Kemper, SPD	150	17,92 %
Kremer, GRÜNE	286	34,17 %
Deilmann, FDP	46	5,50 %
Groß, DIE LINKE	52	6,21 %
Heimann, AfD	13	1,55 %
Böcker, PIRATEN	5	0,60 %
Mischke, ÖDP	6	0,72 %
Hamza, MBI	17	2,03 %
Scholle, Die PARTEI	10	1,19 %
Haverkock, Volt	20	2,39 %

90703 - Brief Mauritz-Mitte 3

	Anzahl	Prozent
Krüger, CDU	159	35,25 %
Dr. Kemper, SPD	71	15,74 %
Kremer, GRÜNE	137	30,38 %
Deilmann, FDP	30	6,65 %
Groß, DIE LINKE	19	4,21 %
Heimann, AfD	12	2,66 %
Böcker, PIRATEN	2	0,44 %
Mischke, ÖDP	6	1,33 %
Hamza, MBI	6	1,33 %
Scholle, Die PARTEI	6	1,33 %
Haverkock, Volt	3	0,67 %

90704 - Brief Mauritz-Mitte 4

	Anzahl	Prozent
Krüger, CDU	111	19,04 %
Dr. Kemper, SPD	102	17,50 %
Kremer, GRÜNE	226	38,77 %
Deilmann, FDP	33	5,66 %
Groß, DIE LINKE	46	7,89 %
Heimann, AfD	3	0,51 %
Böcker, PIRATEN	3	0,51 %
Mischke, ÖDP	8	1,37 %
Hamza, MBI	11	1,89 %
Scholle, Die PARTEI	16	2,74 %
Haverkock, Volt	24	4,12 %

90801 - Brief Herz-Jesu 1

	Anzahl	Prozent
Blöcher, CDU	359	39,41 %
Glomb, SPD	104	11,42 %
Dr. Korte, GRÜNE	329	36,11 %
Wobido, FDP	17	1,87 %
Wischnewski, DIE LINKE	43	4,72 %
Mol, AfD	8	0,88 %
Böcker, PIRATEN	2	0,22 %
Große Liesner, ÖDP	8	0,88 %
Dr. Hornstein, MBI	9	0,99 %
Drüppel, Die PARTEI	17	1,87 %
Naujock, Volt	15	1,65 %

90802 - Brief Herz-Jesu 2

	Anzahl	Prozent
Blöcher, CDU	176	20,42 %
Glomb, SPD	122	14,15 %
Dr. Korte, GRÜNE	353	40,95 %
Wobido, FDP	35	4,06 %
Wischnewski, DIE LINKE	73	8,47 %
Mol, AfD	5	0,58 %
Böcker, PIRATEN	2	0,23 %
Große Liesner, ÖDP	12	1,39 %
Dr. Hornstein, MBI	23	2,67 %
Drüppel, Die PARTEI	24	2,78 %
Naujock, Volt	37	4,29 %

90803 - Brief Herz-Jesu 3

	Anzahl	Prozent
Blöcher, CDU	106	19,13 %
Glomb, SPD	81	14,62 %
Dr. Korte, GRÜNE	236	42,60 %
Wobido, FDP	20	3,61 %
Wischnewski, DIE LINKE	45	8,12 %
Mol, AfD	9	1,62 %
Böcker, PIRATEN	4	0,72 %
Große Liesner, ÖDP	7	1,26 %
Dr. Hornstein, MBI	17	3,07 %
Drüppel, Die PARTEI	7	1,26 %
Naujock, Volt	22	3,97 %

90901 - Brief Pluggendorf/Bahnhof 1

	Anzahl	Prozent
Halberstadt, CDU	128	19,36 %
Dr. Andor, SPD	112	16,94 %
Herbermann, GRÜNE	266	40,24 %
Haastert, FDP	35	5,30 %
Thoden, DIE LINKE	48	7,26 %
Austermann, AfD	5	0,76 %
Münck, PIRATEN	3	0,45 %
Bella, ÖDP	5	0,76 %
Weyand, MBI	11	1,66 %
Schlathölter, Die PARTEI	16	2,42 %
Pasch, Volt	32	4,84 %

90902 - Brief Pluggendorf/Bahnhof 2

	Anzahl	Prozent
Halberstadt, CDU	99	15,05 %
Dr. Andor, SPD	83	12,61 %
Herbermann, GRÜNE	309	46,96 %
Haastert, FDP	23	3,50 %
Thoden, DIE LINKE	75	11,40 %
Austermann, AfD	8	1,22 %
Münck, PIRATEN	4	0,61 %
Bella, ÖDP	8	1,22 %
Weyand, MBI	16	2,43 %
Schlathölter, Die PARTEI	14	2,13 %
Pasch, Volt	19	2,89 %

90903 - Brief Pluggendorf/Bahnhof 3

	Anzahl	Prozent
Halberstadt, CDU	144	19,51 %
Dr. Andor, SPD	146	19,78 %
Herbermann, GRÜNE	285	38,62 %
Haastert, FDP	24	3,25 %
Thoden, DIE LINKE	56	7,59 %
Austermann, AfD	7	0,95 %
Münck, PIRATEN	5	0,68 %
Bella, ÖDP	6	0,81 %
Weyand, MBI	16	2,17 %
Schlathölter, Die PARTEI	16	2,17 %
Pasch, Volt	33	4,47 %

90904 - Brief Pluggendorf/Bahnhof 4

	Anzahl	Prozent
Halberstadt, CDU	117	20,56 %
Dr. Andor, SPD	106	18,63 %
Herbermann, GRÜNE	233	40,95 %
Haastert, FDP	14	2,46 %
Thoden, DIE LINKE	32	5,62 %
Austermann, AfD	7	1,23 %
Münck, PIRATEN	5	0,88 %
Bella, ÖDP	12	2,11 %
Weyand, MBI	6	1,05 %
Schlathölter, Die PARTEI	13	2,28 %
Pasch, Volt	24	4,22 %

91001 - Brief Schützenhof/Hafen 1

	Anzahl	Prozent
Kioschus, CDU	147	23,41 %
Oppermann, SPD	107	17,04 %
Peters, GRÜNE	221	35,19 %
Mayweg, FDP	26	4,14 %
Geuking, DIE LINKE	45	7,17 %
Walter, AfD	5	0,80 %
Kroos, PIRATEN	3	0,48 %
Krapp, ÖDP	3	0,48 %
Dr. Tsakalidis, MBI	22	3,50 %
Pelster, Die PARTEI	15	2,39 %
Hoffmann, Volt	34	5,41 %

91002 - Brief Schützenhof/Hafen 2

	Anzahl	Prozent
Kioschus, CDU	155	18,26 %
Oppermann, SPD	133	15,67 %
Peters, GRÜNE	338	39,81 %
Mayweg, FDP	26	3,06 %
Geuking, DIE LINKE	76	8,95 %
Walter, AfD	6	0,71 %
Kroos, PIRATEN	15	1,77 %
Krapp, ÖDP	21	2,47 %
Dr. Tsakalidis, MBI	24	2,83 %
Pelster, Die PARTEI	19	2,24 %
Hoffmann, Volt	36	4,24 %

91003 - Brief Schützenhof/Hafen 3

	Anzahl	Prozent
Kioschus, CDU	193	23,37 %
Oppermann, SPD	122	14,77 %
Peters, GRÜNE	312	37,77 %
Mayweg, FDP	34	4,12 %
Geuking, DIE LINKE	67	8,11 %
Walter, AfD	16	1,94 %
Kroos, PIRATEN	3	0,36 %
Krapp, ÖDP	18	2,18 %
Dr. Tsakalidis, MBI	24	2,91 %
Pelster, Die PARTEI	13	1,57 %
Hoffmann, Volt	24	2,91 %

91101 - Brief Geist/Pluggendorf 1

	Anzahl	Prozent
Henrichmann, CDU	220	29,41 %
Herwig, SPD	108	14,44 %
Kattentidt, GRÜNE	262	35,03 %
Kajüter, FDP	31	4,14 %
Berning, DIE LINKE	40	5,35 %
Morady, AfD	6	0,80 %
Rapatinski, PIRATEN	1	0,13 %
Heinrichs, ÖDP	11	1,47 %
Tschorn, MBI	11	1,47 %
Hill, Die PARTEI	17	2,27 %
Habermann, Volt	41	5,48 %

91102 - Brief Geist/Pluggendorf 2

	Anzahl	Prozent
Henrichmann, CDU	205	26,08 %
Herwig, SPD	118	15,01 %
Kattentidt, GRÜNE	324	41,22 %
Kajüter, FDP	22	2,80 %
Berning, DIE LINKE	32	4,07 %
Morady, AfD	14	1,78 %
Rapatinski, PIRATEN	1	0,13 %
Heinrichs, ÖDP	13	1,65 %
Tschorn, MBI	21	2,67 %
Hill, Die PARTEI	12	1,53 %
Habermann, Volt	24	3,05 %

91103 - Brief Geist/Pluggendorf 3

	Anzahl	Prozent
Henrichmann, CDU	204	25,50 %
Herwig, SPD	134	16,75 %
Kattentidt, GRÜNE	290	36,25 %
Kajüter, FDP	36	4,50 %
Berning, DIE LINKE	43	5,38 %
Morady, AfD	13	1,63 %
Rapatinski, PIRATEN	4	0,50 %
Heinrichs, ÖDP	24	3,00 %
Tschorn, MBI	15	1,88 %
Hill, Die PARTEI	20	2,50 %
Habermann, Volt	17	2,13 %

91201 - Brief Aaseestadt 1

	Anzahl	Prozent
Dr. Johow, CDU	192	29,58 %
Börnhorst, SPD	101	15,56 %
Rietenberg, GRÜNE	235	36,21 %
Dr. Westermann, FDP	31	4,78 %
Hochberger, DIE LINKE	17	2,62 %
Stracke, AfD	5	0,77 %
Schnier, PIRATEN	0	0,00 %
Thomas, ÖDP	9	1,39 %
Feeken, MSP	1	0,15 %
Baffoe, MBI	13	2,00 %
Nowak, Die PARTEI	14	2,16 %
Priggemeyer, Volt	31	4,78 %

91202 - Brief Aaseestadt 2

	Anzahl	Prozent
Dr. Johow, CDU	274	35,72 %
Börnhorst, SPD	100	13,04 %
Rietenberg, GRÜNE	264	34,42 %
Dr. Westermann, FDP	21	2,74 %
Hochberger, DIE LINKE	35	4,56 %
Stracke, AfD	6	0,78 %
Schnier, PIRATEN	4	0,52 %
Thomas, ÖDP	4	0,52 %
Feeken, MSP	1	0,13 %
Baffoe, MBI	7	0,91 %
Nowak, Die PARTEI	19	2,48 %
Priggemeyer, Volt	32	4,17 %

91203 - Brief Aaseestadt 3

	Anzahl	Prozent
Dr. Johow, CDU	300	33,59 %
Börnhorst, SPD	158	17,69 %
Rietenberg, GRÜNE	290	32,47 %
Dr. Westermann, FDP	35	3,92 %
Hochberger, DIE LINKE	33	3,70 %
Stracke, AfD	15	1,68 %
Schnier, PIRATEN	5	0,56 %
Thomas, ÖDP	6	0,67 %
Feeken, MSP	0	0,00 %
Baffoe, MBI	15	1,68 %
Nowak, Die PARTEI	18	2,02 %
Priggemeyer, Volt	18	2,02 %

91204 - Brief Aaseestadt 4

	Anzahl	Prozent
Dr. Johow, CDU	261	40,03 %
Börnhorst, SPD	146	22,39 %
Rietenberg, GRÜNE	155	23,77 %
Dr. Westermann, FDP	26	3,99 %
Hochberger, DIE LINKE	19	2,91 %
Stracke, AfD	9	1,38 %
Schnier, PIRATEN	1	0,15 %
Thomas, ÖDP	8	1,23 %
Feeken, MSP	1	0,15 %
Baffoe, MBI	7	1,07 %
Nowak, Die PARTEI	6	0,92 %
Priggemeyer, Volt	13	1,99 %

91301 - Brief Düesberg 1

	Anzahl	Prozent
Gebker, CDU	161	26,66 %
Schulze Wintzler, SPD	94	15,56 %
Prof. Dr. Stein-Redent, GRÜNE	228	37,75 %
Berens, FDP	26	4,30 %
Ehlers, DIE LINKE	32	5,30 %
Wermter, AfD	13	2,15 %
Templin, PIRATEN	4	0,66 %
Hagedorn, ÖDP	11	1,82 %
Reißberg, MBI	11	1,82 %
Twisden-Peareth, Die PARTEI	9	1,49 %
Perk, Volt	15	2,48 %

91302 - Brief Düesberg 2

	Anzahl	Prozent
Gebker, CDU	250	33,33 %
Schulze Wintzler, SPD	154	20,53 %
Prof. Dr. Stein-Redent, GRÜNE	199	26,53 %
Berens, FDP	30	4,00 %
Ehlers, DIE LINKE	39	5,20 %
Wermter, AfD	13	1,73 %
Templin, PIRATEN	10	1,33 %
Hagedorn, ÖDP	5	0,67 %
Reißberg, MBI	11	1,47 %
Twisden-Peareth, Die PARTEI	17	2,27 %
Perk, Volt	22	2,93 %

91303 - Brief Düesberg 3

	Anzahl	Prozent
Gebker, CDU	344	39,40 %
Schulze Wintzler, SPD	185	21,19 %
Prof. Dr. Stein-Redent, GRÜNE	210	24,05 %
Berens, FDP	52	5,96 %
Ehlers, DIE LINKE	15	1,72 %
Wermter, AfD	27	3,09 %
Templin, PIRATEN	2	0,23 %
Hagedorn, ÖDP	10	1,15 %
Reißberg, MBI	3	0,34 %
Twisden-Peareth, Die PARTEI	14	1,60 %
Perk, Volt	11	1,26 %

91401 - Brief Kinderhaus-West 1

	Anzahl	Prozent
Lichtenstein van Lengerich, CDU	238	33,33 %
Kollmann, SPD	222	31,09 %
Farie, GRÜNE	160	22,41 %
Mutze, FDP	30	4,20 %
Igumensev, DIE LINKE	22	3,08 %
Rigone, AfD	18	2,52 %
Etiz, PIRATEN	3	0,42 %
Rietkötter, ÖDP	4	0,56 %
Volodarsky, MBI	4	0,56 %
Skulec, Die PARTEI	3	0,42 %
Grochowski, Volt	10	1,40 %

91402 - Brief Kinderhaus-West 2

	Anzahl	Prozent
Lichtenstein van Lengerich, CDU	320	39,90 %
Kollmann, SPD	203	25,31 %
Farie, GRÜNE	173	21,57 %
Mutze, FDP	27	3,37 %
Igumensev, DIE LINKE	22	2,74 %
Rigone, AfD	17	2,12 %
Etiz, PIRATEN	4	0,50 %
Rietkötter, ÖDP	15	1,87 %
Volodarsky, MBI	4	0,50 %
Skulec, Die PARTEI	8	1,00 %
Grochowski, Volt	9	1,12 %

91501 - Brief Kinderhaus-Ost/Sprakel 1

	Anzahl	Prozent
Bloch, CDU	286	43,53 %
Benadio, SPD	160	24,35 %
Völker, GRÜNE	130	19,79 %
Czapski, FDP	32	4,87 %
Siewering, DIE LINKE	11	1,67 %
Leschik, AfD	14	2,13 %
Kratz, PIRATEN	8	1,22 %
Große-Kock, ÖDP	2	0,30 %
Kunze, MBI	5	0,76 %
Barlag, Die PARTEI	2	0,30 %
Looft, Volt	7	1,07 %

91502 - Brief Kinderhaus-Ost/Sprakel 2

	Anzahl	Prozent
Bloch, CDU	266	38,72 %
Benadio, SPD	153	22,27 %
Völker, GRÜNE	181	26,35 %
Czapski, FDP	22	3,20 %
Siewering, DIE LINKE	23	3,35 %
Leschik, AfD	9	1,31 %
Kratz, PIRATEN	5	0,73 %
Große-Kock, ÖDP	7	1,02 %
Kunze, MBI	4	0,58 %
Barlag, Die PARTEI	13	1,89 %
Looft, Volt	4	0,58 %

91503 - Brief Kinderhaus-Ost/Sprakel 3

	Anzahl	Prozent
Bloch, CDU	223	38,18 %
Benadio, SPD	136	23,29 %
Völker, GRÜNE	131	22,43 %
Czapski, FDP	24	4,11 %
Siewering, DIE LINKE	23	3,94 %
Leschik, AfD	13	2,23 %
Kratz, PIRATEN	0	0,00 %
Große-Kock, ÖDP	5	0,86 %
Kunze, MBI	4	0,68 %
Barlag, Die PARTEI	13	2,23 %
Looft, Volt	12	2,05 %

91601 - Brief Coerde 1

	Anzahl	Prozent
Vogelberg, CDU	184	38,74 %
Marquardt, SPD	113	23,79 %
Guddorf, GRÜNE	103	21,68 %
Kretzer, FDP	13	2,74 %
Schinke, DIE LINKE	14	2,95 %
Schiller, AfD	25	5,26 %
Savci, PIRATEN	2	0,42 %
Roters, ÖDP	5	1,05 %
Sfeir, MBI	8	1,68 %
Westermeier, Die PARTEI	2	0,42 %
Bujok, Volt	6	1,26 %

91602 - Brief Coerde 2

	Anzahl	Prozent
Vogelberg, CDU	169	32,69 %
Marquardt, SPD	97	18,76 %
Guddorf, GRÜNE	165	31,91 %
Kretzer, FDP	22	4,26 %
Schinke, DIE LINKE	20	3,87 %
Schiller, AfD	15	2,90 %
Savci, PIRATEN	1	0,19 %
Roters, ÖDP	7	1,35 %
Sfeir, MBI	5	0,97 %
Westermeier, Die PARTEI	5	0,97 %
Bujok, Volt	11	2,13 %

91701 - Brief Gelmer/Dyckburg 1

	Anzahl	Prozent
Schulze Bockeloh, CDU	286	48,89 %
Dr. Wagner, SPD	88	15,04 %
Paschert, GRÜNE	102	17,44 %
Moths, FDP	23	3,93 %
Schimpf, DIE LINKE	20	3,42 %
Krüger, AfD	20	3,42 %
Hemecker, PIRATEN	8	1,37 %
Austenfeld, ÖDP	6	1,03 %
Szybalski, MBI	5	0,85 %
Thomas, Die PARTEI	14	2,39 %
Stohlmann, Volt	13	2,22 %

91702 - Brief Gelmer/Dyckburg 2

	Anzahl	Prozent
Schulze Bockeloh, CDU	451	48,39 %
Dr. Wagner, SPD	99	10,62 %
Paschert, GRÜNE	238	25,54 %
Moths, FDP	46	4,94 %
Schimpf, DIE LINKE	29	3,11 %
Krüger, AfD	17	1,82 %
Hemecker, PIRATEN	7	0,75 %
Austenfeld, ÖDP	4	0,43 %
Szybalski, MBI	9	0,97 %
Thomas, Die PARTEI	11	1,18 %
Stohlmann, Volt	21	2,25 %

91703 - Brief Gelmer/Dyckburg 3

	Anzahl	Prozent
Schulze Bockeloh, CDU	143	27,39 %
Dr. Wagner, SPD	78	14,94 %
Paschert, GRÜNE	204	39,08 %
Moths, FDP	18	3,45 %
Schimpf, DIE LINKE	29	5,56 %
Krüger, AfD	4	0,77 %
Hemecker, PIRATEN	3	0,57 %
Austenfeld, ÖDP	8	1,53 %
Szybalski, MBI	5	0,96 %
Thomas, Die PARTEI	21	4,02 %
Stohlmann, Volt	9	1,72 %

91801 - Brief Handorf 1

	Anzahl	Prozent
Busch, CDU	251	41,63 %
Steinmann, SPD	139	23,05 %
Sellerberg, GRÜNE	127	21,06 %
Varnhagen, FDP	27	4,48 %
Kirgil, DIE LINKE	18	2,99 %
Lucius, AfD	11	1,82 %
Hannig, PIRATEN	5	0,83 %
Pohlmann, ÖDP	9	1,49 %
Kilasonia-Diwelski, MBI	2	0,33 %
Engels, Die PARTEI	8	1,33 %
Holm, Volt	6	1,00 %

91802 - Brief Handorf 2

	Anzahl	Prozent
Busch, CDU	357	50,93 %
Steinmann, SPD	76	10,84 %
Sellerberg, GRÜNE	149	21,26 %
Varnhagen, FDP	41	5,85 %
Kirgil, DIE LINKE	9	1,28 %
Lucius, AfD	21	3,00 %
Hannig, PIRATEN	2	0,29 %
Pohlmann, ÖDP	27	3,85 %
Kilasonia-Diwelski, MBI	3	0,43 %
Engels, Die PARTEI	9	1,28 %
Holm, Volt	7	1,00 %

91803 - Brief Handorf 3

	Anzahl	Prozent
Busch, CDU	330	52,22 %
Steinmann, SPD	109	17,25 %
Sellerberg, GRÜNE	118	18,67 %
Varnhagen, FDP	30	4,75 %
Kirgil, DIE LINKE	13	2,06 %
Lucius, AfD	5	0,79 %
Hannig, PIRATEN	0	0,00 %
Pohlmann, ÖDP	12	1,90 %
Kilasonia-Diwelski, MBI	2	0,32 %
Engels, Die PARTEI	9	1,42 %
Holm, Volt	4	0,63 %

91901 - Brief Mauritz-Ost 1

	Anzahl	Prozent
von Göwels, CDU	476	42,27 %
Schat, SPD	186	16,52 %
Spangenberg, GRÜNE	305	27,09 %
Kemler, FDP	60	5,33 %
Götze, DIE LINKE	26	2,31 %
Lohani, AfD	23	2,04 %
Gosing, PIRATEN	4	0,36 %
Mense, ÖDP	4	0,36 %
Chmiel, MBI	5	0,44 %
Klatt, Die PARTEI	18	1,60 %
Dötzer, Volt	19	1,69 %

91902 - Brief Mauritz-Ost 2

	Anzahl	Prozent
von Göwels, CDU	339	36,33 %
Schat, SPD	202	21,65 %
Spangenberg, GRÜNE	261	27,97 %
Kemler, FDP	34	3,64 %
Götze, DIE LINKE	30	3,22 %
Lohani, AfD	20	2,14 %
Gosing, PIRATEN	7	0,75 %
Mense, ÖDP	9	0,96 %
Chmiel, MBI	8	0,86 %
Klatt, Die PARTEI	7	0,75 %
Dötzer, Volt	16	1,71 %

92001 - Brief Gremmendorf 1

	Anzahl	Prozent
Nicklas, CDU	120	29,70 %
Kersting, SPD	82	20,30 %
Schulz, GRÜNE	115	28,47 %
Klein, FDP	17	4,21 %
Siekmann, DIE LINKE	19	4,70 %
Pöhling, AfD	9	2,23 %
Hemecker, PIRATEN	3	0,74 %
Köhl, ÖDP	8	1,98 %
Geselbracht, MBI	14	3,47 %
Schuster, Die PARTEI	7	1,73 %
von Diecken, Volt	10	2,48 %

92002 - Brief Gremmendorf 2

	Anzahl	Prozent
Nicklas, CDU	425	48,02 %
Kersting, SPD	127	14,35 %
Schulz, GRÜNE	214	24,18 %
Klein, FDP	41	4,63 %
Siekmann, DIE LINKE	18	2,03 %
Pöhling, AfD	10	1,13 %
Hemecker, PIRATEN	7	0,79 %
Köhl, ÖDP	9	1,02 %
Geselbracht, MBI	12	1,36 %
Schuster, Die PARTEI	9	1,02 %
von Diecken, Volt	13	1,47 %

92003 - Brief Gremmendorf 3

	Anzahl	Prozent
Nicklas, CDU	318	43,50 %
Kersting, SPD	140	19,15 %
Schulz, GRÜNE	156	21,34 %
Klein, FDP	37	5,06 %
Siekmann, DIE LINKE	19	2,60 %
Pöhling, AfD	19	2,60 %
Hemecker, PIRATEN	8	1,09 %
Köhl, ÖDP	2	0,27 %
Geselbracht, MBI	6	0,82 %
Schuster, Die PARTEI	16	2,19 %
von Diecken, Volt	10	1,37 %

92101 - Brief Wolbeck 1

	Anzahl	Prozent
Peitzmeier, CDU	409	43,56 %
Beer, SPD	162	17,25 %
Wimmer, GRÜNE	202	21,51 %
Thier, FDP	82	8,73 %
Jäger, DIE LINKE	15	1,60 %
Becker, AfD	28	2,98 %
Müllan, PIRATEN	4	0,43 %
Gersi, ÖDP	10	1,06 %
Shakibapour-Tabrizi, MBI	8	0,85 %
Kalsow, Die PARTEI	16	1,70 %
Gremke, Volt	3	0,32 %

92102 - Brief Wolbeck 2

	Anzahl	Prozent
Peitzmeier, CDU	373	45,71 %
Beer, SPD	146	17,89 %
Wimmer, GRÜNE	168	20,59 %
Thier, FDP	63	7,72 %
Jäger, DIE LINKE	17	2,08 %
Becker, AfD	13	1,59 %
Müllan, PIRATEN	5	0,61 %
Gersi, ÖDP	6	0,74 %
Shakibapour-Tabrizi, MBI	5	0,61 %
Kalsow, Die PARTEI	10	1,23 %
Gremke, Volt	10	1,23 %

92103 - Brief Wolbeck 3

	Anzahl	Prozent
Peitzmeier, CDU	244	43,03 %
Beer, SPD	75	13,23 %
Wimmer, GRÜNE	156	27,51 %
Thier, FDP	48	8,47 %
Jäger, DIE LINKE	10	1,76 %
Becker, AfD	9	1,59 %
Müllan, PIRATEN	2	0,35 %
Gersi, ÖDP	4	0,71 %
Shakibapour-Tabrizi, MBI	1	0,18 %
Kalsow, Die PARTEI	6	1,06 %
Gremke, Volt	12	2,12 %

92201 - Brief Angelmodde 1

	Anzahl	Prozent
Dr. Klenner, CDU	356	47,09 %
Lüpke, SPD	115	15,21 %
Tepe, GRÜNE	135	17,86 %
Götting, FDP	74	9,79 %
Elges, DIE LINKE	13	1,72 %
Schnapp, AfD	17	2,25 %
Templin, PIRATEN	5	0,66 %
Dr. Klute, ÖDP	11	1,46 %
Hill, MBI	6	0,79 %
Witte, Die PARTEI	15	1,98 %
Krause, Volt	9	1,19 %

92202 - Brief Angelmodde 2

	Anzahl	Prozent
Dr. Klenner, CDU	226	42,64 %
Lüpke, SPD	96	18,11 %
Tepe, GRÜNE	107	20,19 %
Götting, FDP	20	3,77 %
Elges, DIE LINKE	19	3,58 %
Schnapp, AfD	20	3,77 %
Templin, PIRATEN	2	0,38 %
Dr. Klute, ÖDP	7	1,32 %
Hill, MBI	14	2,64 %
Witte, Die PARTEI	12	2,26 %
Krause, Volt	7	1,32 %

92203 - Brief Angelmodde 3

	Anzahl	Prozent
Dr. Klenner, CDU	234	41,64 %
Lüpke, SPD	98	17,44 %
Tepe, GRÜNE	145	25,80 %
Götting, FDP	13	2,31 %
Elges, DIE LINKE	21	3,74 %
Schnapp, AfD	9	1,60 %
Templin, PIRATEN	7	1,25 %
Dr. Klute, ÖDP	10	1,78 %
Hill, MBI	7	1,25 %
Witte, Die PARTEI	9	1,60 %
Krause, Volt	9	1,60 %

92301 - Brief Berg Fidel 1

	Anzahl	Prozent
Greefrath, CDU	276	42,33 %
Hikmat, SPD	126	19,33 %
Cantu Rodriguez, GRÜNE	124	19,02 %
Theißing, FDP	42	6,44 %
Dresner, DIE LINKE	24	3,68 %
Hümmelink, AfD	15	2,30 %
Kroos, PIRATEN	0	0,00 %
Von Poblotzki, ÖDP	7	1,07 %
Kocian, MSP	3	0,46 %
Korth, MBI	9	1,38 %
Kröger, Die PARTEI	9	1,38 %
Knobloch, Volt	17	2,61 %

92302 - Brief Berg Fidel 2

	Anzahl	Prozent
Greefrath, CDU	237	45,93 %
Hikmat, SPD	92	17,83 %
Cantu Rodriguez, GRÜNE	96	18,60 %
Theißing, FDP	32	6,20 %
Dresner, DIE LINKE	11	2,13 %
Hümmelink, AfD	11	2,13 %
Kroos, PIRATEN	1	0,19 %
Von Poblotzki, ÖDP	9	1,74 %
Kocian, MSP	3	0,58 %
Korth, MBI	2	0,39 %
Kröger, Die PARTEI	10	1,94 %
Knobloch, Volt	12	2,33 %

92303 - Brief Berg Fidel 3

	Anzahl	Prozent
Greefrath, CDU	287	43,35 %
Hikmat, SPD	132	19,94 %
Cantu Rodriguez, GRÜNE	136	20,54 %
Theißing, FDP	33	4,98 %
Dresner, DIE LINKE	18	2,72 %
Hümmelink, AfD	10	1,51 %
Kroos, PIRATEN	4	0,60 %
Von Poblotzki, ÖDP	7	1,06 %
Kocian, MSP	0	0,00 %
Korth, MBI	4	0,60 %
Kröger, Die PARTEI	11	1,66 %
Knobloch, Volt	20	3,02 %

92401 - Brief Hiltrup-Ost 1

	Anzahl	Prozent
Bühl, CDU	406	42,96 %
Kerkhoff, SPD	229	24,23 %
Övermöhle, GRÜNE	172	18,20 %
Dr. Richter, FDP	44	4,66 %
Zdebel, DIE LINKE	22	2,33 %
Brecklinghaus, AfD	22	2,33 %
Walter, PIRATEN	7	0,74 %
Schröder, ÖDP	9	0,95 %
Perk, MSP	2	0,21 %
Thiehoff, MBI	3	0,32 %
Kalsow, Die PARTEI	15	1,59 %
Schlusen, Volt	14	1,48 %

92402 - Brief Hiltrup-Ost 2

	Anzahl	Prozent
Bühl, CDU	395	45,98 %
Kerkhoff, SPD	180	20,95 %
Övermöhle, GRÜNE	151	17,58 %
Dr. Richter, FDP	46	5,36 %
Zdebel, DIE LINKE	23	2,68 %
Brecklinghaus, AfD	19	2,21 %
Walter, PIRATEN	8	0,93 %
Schröder, ÖDP	6	0,70 %
Perk, MSP	2	0,23 %
Thiehoff, MBI	6	0,70 %
Kalsow, Die PARTEI	12	1,40 %
Schlusen, Volt	11	1,28 %

92501 - Brief Hiltrup-Mitte 1

	Anzahl	Prozent
Leschniok, CDU	293	59,80 %
Kirsch, SPD	79	16,12 %
Hajek, GRÜNE	72	14,69 %
Aldejohann, FDP	11	2,24 %
Philipp, DIE LINKE	7	1,43 %
Schmitt, AfD	7	1,43 %
Münck, PIRATEN	4	0,82 %
Krapp, ÖDP	3	0,61 %
Schmidt, MSP	3	0,61 %
Chaldas, MBI	1	0,20 %
Hörner, Die PARTEI	5	1,02 %
Steufmehl, Volt	5	1,02 %

92502 - Brief Hiltrup-Mitte 2

	Anzahl	Prozent
Leschniok, CDU	413	48,70 %
Kirsch, SPD	171	20,17 %
Hajek, GRÜNE	165	19,46 %
Aldejohann, FDP	28	3,30 %
Philipp, DIE LINKE	22	2,59 %
Schmitt, AfD	24	2,83 %
Münck, PIRATEN	3	0,35 %
Krapp, ÖDP	3	0,35 %
Schmidt, MSP	1	0,12 %
Chaldas, MBI	6	0,71 %
Hörner, Die PARTEI	10	1,18 %
Steufmehl, Volt	2	0,24 %

92503 - Brief Hiltrup-Mitte 3

	Anzahl	Prozent
Leschniok, CDU	300	40,76 %
Kirsch, SPD	164	22,28 %
Hajek, GRÜNE	145	19,70 %
Aldejohann, FDP	42	5,71 %
Philipp, DIE LINKE	19	2,58 %
Schmitt, AfD	18	2,45 %
Münck, PIRATEN	2	0,27 %
Krapp, ÖDP	13	1,77 %
Schmidt, MSP	2	0,27 %
Chaldas, MBI	9	1,22 %
Hörner, Die PARTEI	9	1,22 %
Steufmehl, Volt	13	1,77 %

92601 - Brief Amelsbüren 1

	Anzahl	Prozent
Weber, CDU	406	46,77 %
Schade, SPD	141	16,24 %
Burkhardt, GRÜNE	198	22,81 %
Eckervogt, FDP	33	3,80 %
Krieg, DIE LINKE	24	2,76 %
Leschik, AfD	19	2,19 %
Münck, PIRATEN	8	0,92 %
Krapp, ÖDP	14	1,61 %
Buschmann, MBI	3	0,35 %
Sobzak, Die PARTEI	12	1,38 %
Kattein, Volt	10	1,15 %

92602 - Brief Amelsbüren 2

	Anzahl	Prozent
Weber, CDU	498	55,46 %
Schade, SPD	180	20,04 %
Burkhardt, GRÜNE	139	15,48 %
Eckervogt, FDP	31	3,45 %
Krieg, DIE LINKE	9	1,00 %
Leschik, AfD	16	1,78 %
Münck, PIRATEN	1	0,11 %
Krapp, ÖDP	7	0,78 %
Buschmann, MBI	0	0,00 %
Sobzak, Die PARTEI	10	1,11 %
Kattein, Volt	7	0,78 %

92701 - Brief Albachten 1

	Anzahl	Prozent
Wolfgarten, CDU	314	37,07 %
Hagemann, SPD	157	18,54 %
Freitag, GRÜNE	235	27,74 %
Kentrup, FDP	69	8,15 %
Günes, DIE LINKE	19	2,24 %
Küttner, AfD	14	1,65 %
Transchel, PIRATEN	5	0,59 %
Potzesny, ÖDP	9	1,06 %
Gergou, MBI	4	0,47 %
Scholthaus, Die PARTEI	11	1,30 %
Dr. Stölting, Volt	10	1,18 %

92702 - Brief Albachten 2

	Anzahl	Prozent
Wolfgarten, CDU	302	37,47 %
Hagemann, SPD	154	19,11 %
Freitag, GRÜNE	215	26,67 %
Kentrup, FDP	63	7,82 %
Günes, DIE LINKE	25	3,10 %
Küttner, AfD	13	1,61 %
Transchel, PIRATEN	6	0,74 %
Potzesny, ÖDP	3	0,37 %
Gergou, MBI	1	0,12 %
Scholthaus, Die PARTEI	11	1,36 %
Dr. Stölting, Volt	13	1,61 %

92801 - Brief Mecklenbeck 1

	Anzahl	Prozent
Dr. Möllenhoff, CDU	371	37,51 %
Koch, SPD	245	24,77 %
Praetzel, GRÜNE	263	26,59 %
Rasche, FDP	24	2,43 %
Grebe, DIE LINKE	28	2,83 %
Deventer, AfD	8	0,81 %
Savci, PIRATEN	2	0,20 %
Witte, ÖDP	16	1,62 %
Akgün, MBI	8	0,81 %
Schulz, Die PARTEI	11	1,11 %
Ritter, Volt	13	1,31 %

92802 - Brief Mecklenbeck 2

	Anzahl	Prozent
Dr. Möllenhoff, CDU	308	36,84 %
Koch, SPD	136	16,27 %
Praetzel, GRÜNE	254	30,38 %
Rasche, FDP	48	5,74 %
Grebe, DIE LINKE	31	3,71 %
Deventer, AfD	15	1,79 %
Savci, PIRATEN	0	0,00 %
Witte, ÖDP	7	0,84 %
Akgün, MBI	13	1,56 %
Schulz, Die PARTEI	9	1,08 %
Ritter, Volt	15	1,79 %

92901 - Brief Roxel 1

	Anzahl	Prozent
Stähler, CDU	273	37,45 %
Hagemann, SPD	164	22,50 %
Pallas, GRÜNE	184	25,24 %
Koch-Tölken, FDP	34	4,66 %
Müller, DIE LINKE	25	3,43 %
Höpfner, AfD	14	1,92 %
Sposny, PIRATEN	4	0,55 %
Russ, ÖDP	4	0,55 %
Schröer, MBI	4	0,55 %
Wefers, Die PARTEI	11	1,51 %
Dr. rer. nat. Stölting, Volt	12	1,65 %

92902 - Brief Roxel 2

	Anzahl	Prozent
Stähler, CDU	230	46,09 %
Hagemann, SPD	139	27,86 %
Pallas, GRÜNE	63	12,63 %
Koch-Tölken, FDP	27	5,41 %
Müller, DIE LINKE	7	1,40 %
Höpfner, AfD	16	3,21 %
Sposny, PIRATEN	2	0,40 %
Russ, ÖDP	3	0,60 %
Schröer, MBI	3	0,60 %
Wefers, Die PARTEI	4	0,80 %
Dr. rer. nat. Stölting, Volt	5	1,00 %

92903 - Brief Roxel 3

	Anzahl	Prozent
Stähler, CDU	247	38,18 %
Hagemann, SPD	189	29,21 %
Pallas, GRÜNE	112	17,31 %
Koch-Tölken, FDP	25	3,86 %
Müller, DIE LINKE	23	3,55 %
Höpfner, AfD	16	2,47 %
Sposny, PIRATEN	9	1,39 %
Russ, ÖDP	4	0,62 %
Schröer, MBI	2	0,31 %
Wefers, Die PARTEI	12	1,85 %
Dr. rer. nat. Stölting, Volt	8	1,24 %

93001 - Brief Sentrup 1

	Anzahl	Prozent
Jainta, CDU	159	19,58 %
Katemann, SPD	113	13,92 %
Wenzel, GRÜNE	355	43,72 %
Buhr, FDP	35	4,31 %
König, DIE LINKE	42	5,17 %
Döring, AfD	7	0,86 %
Pfau, PIRATEN	4	0,49 %
Gremmler, ÖDP	15	1,85 %
Hausmann, MBI	12	1,48 %
Fischer, Die PARTEI	14	1,72 %
Maurice, Volt	56	6,90 %

93002 - Brief Sentrup 2

	Anzahl	Prozent
Jainta, CDU	63	16,32 %
Katemann, SPD	46	11,92 %
Wenzel, GRÜNE	180	46,63 %
Buhr, FDP	17	4,40 %
König, DIE LINKE	28	7,25 %
Döring, AfD	4	1,04 %
Pfau, PIRATEN	1	0,26 %
Gremmler, ÖDP	13	3,37 %
Hausmann, MBI	2	0,52 %
Fischer, Die PARTEI	8	2,07 %
Maurice, Volt	24	6,22 %

93003 - Brief Sentrup 3

	Anzahl	Prozent
Jainta, CDU	276	35,29 %
Katemann, SPD	115	14,71 %
Wenzel, GRÜNE	231	29,54 %
Buhr, FDP	57	7,29 %
König, DIE LINKE	28	3,58 %
Döring, AfD	15	1,92 %
Pfau, PIRATEN	2	0,26 %
Gremmler, ÖDP	11	1,41 %
Hausmann, MBI	5	0,64 %
Fischer, Die PARTEI	7	0,90 %
Maurice, Volt	35	4,48 %

93004 - Brief Sentrup 4

	Anzahl	Prozent
Jainta, CDU	268	45,89 %
Katemann, SPD	72	12,33 %
Wenzel, GRÜNE	178	30,48 %
Buhr, FDP	33	5,65 %
König, DIE LINKE	11	1,88 %
Döring, AfD	8	1,37 %
Pfau, PIRATEN	1	0,17 %
Gremmler, ÖDP	4	0,68 %
Hausmann, MBI	3	0,51 %
Fischer, Die PARTEI	3	0,51 %
Maurice, Volt	3	0,51 %

93101 - Brief Gievenbeck-Süd 1

	Anzahl	Prozent
Dr. Lücke, CDU	294	32,03 %
Kretzschmar, SPD	189	20,59 %
Wölter, GRÜNE	259	28,21 %
Brockmeyer, FDP	37	4,03 %
Wegmann, DIE LINKE	46	5,01 %
Jahn, AfD	21	2,29 %
Raber, PIRATEN	6	0,65 %
Brinkmann-Brand, ÖDP	12	1,31 %
Hatam, MBI	5	0,54 %
Wöstefeld, Die PARTEI	19	2,07 %
Goldbeck, Volt	30	3,27 %

93102 - Brief Gievenbeck-Süd 2

	Anzahl	Prozent
Dr. Lücke, CDU	326	36,71 %
Kretzschmar, SPD	167	18,81 %
Wölter, GRÜNE	260	29,28 %
Brockmeyer, FDP	29	3,27 %
Wegmann, DIE LINKE	29	3,27 %
Jahn, AfD	18	2,03 %
Raber, PIRATEN	4	0,45 %
Brinkmann-Brand, ÖDP	10	1,13 %
Hatam, MBI	4	0,45 %
Wöstefeld, Die PARTEI	18	2,03 %
Goldbeck, Volt	23	2,59 %

93201 - Brief Gievenbeck-Nord 1

	Anzahl	Prozent
Neuhaus, CDU	191	29,38 %
Feldmann, SPD	130	20,00 %
Bürger, GRÜNE	210	32,31 %
Hass, FDP	20	3,08 %
Freienhofer, DIE LINKE	30	4,62 %
Papenberg, AfD	11	1,69 %
Arns, PIRATEN	7	1,08 %
Dr. Aye, ÖDP	9	1,38 %
Schmiedeshoff, MBI	8	1,23 %
Benterbusch, Die PARTEI	17	2,62 %
Maurice, Volt	17	2,62 %

93202 - Brief Gievenbeck-Nord 2

	Anzahl	Prozent
Neuhaus, CDU	182	28,53 %
Feldmann, SPD	115	18,03 %
Bürger, GRÜNE	219	34,33 %
Hass, FDP	40	6,27 %
Freienhofer, DIE LINKE	18	2,82 %
Papenberg, AfD	10	1,57 %
Arns, PIRATEN	4	0,63 %
Dr. Aye, ÖDP	3	0,47 %
Schmiedeshoff, MBI	4	0,63 %
Benterbusch, Die PARTEI	16	2,51 %
Maurice, Volt	27	4,23 %

93203 - Brief Gievenbeck-Nord 3

	Anzahl	Prozent
Neuhaus, CDU	189	34,87 %
Feldmann, SPD	83	15,31 %
Bürger, GRÜNE	178	32,84 %
Hass, FDP	36	6,64 %
Freienhofer, DIE LINKE	15	2,77 %
Papenberg, AfD	5	0,92 %
Arns, PIRATEN	2	0,37 %
Dr. Aye, ÖDP	1	0,18 %
Schmiedeshoff, MBI	3	0,55 %
Benterbusch, Die PARTEI	16	2,95 %
Maurice, Volt	14	2,58 %

93301 - Brief Nienberge 1

	Anzahl	Prozent
Bruns, CDU	473	47,87 %
Brinktrine, SPD	177	17,91 %
Kuschewski, GRÜNE	212	21,46 %
Reschka, FDP	37	3,74 %
Kolisch, DIE LINKE	25	2,53 %
Rölver, AfD	19	1,92 %
Lindhorst, PIRATEN	4	0,40 %
Potzesny, ÖDP	7	0,71 %
Below, MBI	6	0,61 %
Buß, Die PARTEI	14	1,42 %
Dr. phil. Goldbeck, Volt	14	1,42 %

93302 - Brief Nienberge 2

	Anzahl	Prozent
Bruns, CDU	413	51,18 %
Brinktrine, SPD	146	18,09 %
Kuschewski, GRÜNE	134	16,60 %
Reschka, FDP	29	3,59 %
Kolisch, DIE LINKE	21	2,60 %
Rölver, AfD	24	2,97 %
Lindhorst, PIRATEN	0	0,00 %
Potzesny, ÖDP	13	1,61 %
Below, MBI	1	0,12 %
Buß, Die PARTEI	11	1,36 %
Dr. phil. Goldbeck, Volt	15	1,86 %

Übersicht Stimmbezirke

Zusammenstellung der Ergebnisse nach Stimmbezirken

Stimm-bezirk	Stand	Wahl-berech-tigte	Wäh-ler/innen	gültig	CDU	SPD	GRÜNE	FDP	DIE LINKE	AfD	PIRA-TEN	ÖDP	MSP	MBI	Die PARTEI	Volt
011 - Jüde-felder-straße	einge-gangen	1.332	34,53 %	99,13 %	23,25 %	14,91 %	**37,94 %**	4,17 %	7,89 %	0,66 %	0,22 %	1,97 %	---	0,66 %	3,73 %	4,61 %
012 - Spie-kerhof	einge-gangen	1.262	23,61 %	99,33 %	31,76 %	12,84 %	**34,80 %**	4,73 %	5,07 %	3,72 %	0,34 %	1,01 %	---	0,00 %	2,36 %	3,38 %
013 - Son-nen-straße	einge-gangen	1.115	36,41 %	99,75 %	31,36 %	11,11 %	**37,53 %**	4,94 %	4,94 %	1,73 %	0,99 %	0,49 %	---	0,74 %	1,23 %	4,94 %
014 - Prinzi-palmarkt	einge-gangen	1.520	32,83 %	99,20 %	27,88 %	10,10 %	**38,18 %**	5,66 %	5,45 %	4,04 %	0,20 %	0,61 %	---	1,62 %	1,41 %	4,85 %
015 - Aegidii	einge-gangen	1.245	35,18 %	97,95 %	29,14 %	10,49 %	**37,53 %**	5,13 %	4,90 %	1,63 %	0,70 %	1,86 %	---	0,93 %	2,80 %	4,90 %
016 - Über-wasser	einge-gangen	1.243	34,43 %	99,77 %	22,48 %	17,33 %	**35,36 %**	6,32 %	7,73 %	1,17 %	0,23 %	0,94 %	---	1,87 %	2,58 %	3,98 %
021 - Kapu-ziner-straße	einge-gangen	2.551	30,18 %	98,70 %	23,55 %	14,34 %	**39,21 %**	3,82 %	6,84 %	1,71 %	0,92 %	0,53 %	---	2,37 %	2,37 %	4,34 %
022 - Mari-ental-straße	einge-gangen	723	39,83 %	100,00 %	13,19 %	14,24 %	**50,00 %**	1,74 %	9,72 %	1,74 %	0,69 %	0,35 %	---	1,39 %	2,43 %	4,51 %
023 - Schul-straße	einge-gangen	1.576	36,80 %	99,14 %	18,78 %	15,48 %	**43,65 %**	3,65 %	8,17 %	1,22 %	1,04 %	1,57 %	---	1,04 %	1,91 %	3,48 %

Stimm-bezirk	Stand	Wahl-berech-tigte	Wäh-ler/innen	gültig	CDU	SPD	GRÜNE	FDP	DIE LINKE	AfD	PIRA-TEN	ÖDP	MSP	MBI	Die PARTEI	Volt
024 - Schloss	einge-gangen	2.033	27,94 %	98,94 %	27,94 %	19,22 %	**33,99 %**	6,41 %	5,34 %	2,49 %	0,36 %	0,36 %	---	1,07 %	1,25 %	1,60 %
025 - Wil-helm-straße	einge-gangen	1.536	27,93 %	99,30 %	21,83 %	15,49 %	**36,15 %**	3,52 %	7,75 %	2,35 %	0,70 %	0,70 %	---	2,11 %	4,23 %	5,16 %
031 - Finken-straße	einge-gangen	1.785	41,62 %	99,33 %	27,10 %	15,99 %	**39,84 %**	5,69 %	3,12 %	1,49 %	0,95 %	0,68 %	0,00 %	1,22 %	2,03 %	1,90 %
032 - Tan-nen-berg-straße	einge-gangen	1.315	35,97 %	99,58 %	13,59 %	13,59 %	**50,11 %**	4,88 %	7,86 %	1,70 %	0,42 %	0,85 %	0,00 %	0,85 %	2,34 %	3,82 %
033 - Siver-des-straße	einge-gangen	1.298	37,83 %	100,00 %	15,89 %	14,05 %	**44,20 %**	3,46 %	9,98 %	2,04 %	1,22 %	0,61 %	0,20 %	1,63 %	3,26 %	3,46 %
034 - Coerde-straße	einge-gangen	1.161	39,71 %	99,35 %	24,02 %	14,41 %	**43,45 %**	4,59 %	6,33 %	1,31 %	0,66 %	0,44 %	0,00 %	0,44 %	1,97 %	2,40 %
035 - Hoya-straße	einge-gangen	1.571	42,33 %	98,95 %	25,23 %	16,41 %	**35,56 %**	7,14 %	5,78 %	0,76 %	0,30 %	1,52 %	0,00 %	1,52 %	1,82 %	3,95 %
036 - Gertru-den-straße	einge-gangen	1.378	41,07 %	99,82 %	30,97 %	13,27 %	**36,81 %**	5,84 %	4,96 %	0,71 %	0,18 %	1,06 %	0,53 %	0,71 %	1,77 %	3,19 %
041 - Hol-steiner Straße	einge-gangen	1.272	36,95 %	98,51 %	21,17 %	25,70 %	**32,83 %**	4,54 %	6,48 %	2,81 %	0,43 %	1,08 %	---	0,86 %	2,16 %	1,94 %

Stimm-bezirk	Stand	Wahl-berech-tigte	Wäh-ler/innen	gültig	CDU	SPD	GRÜNE	FDP	DIE LINKE	AfD	PIRA-TEN	ÖDP	MSP	MBI	Die PARTEI	Volt
042 - Stau-fen-straße	einge-gangen	1.365	37,44 %	99,80 %	21,57 %	11,18 %	**40,59 %**	2,55 %	10,98 %	2,16 %	0,39 %	1,96 %	---	2,35 %	3,14 %	3,14 %
043 - Over-berg-straße	einge-gangen	985	38,38 %	99,74 %	11,94 %	10,61 %	**47,75 %**	1,86 %	12,73 %	1,06 %	1,06 %	1,86 %	---	2,92 %	3,98 %	4,24 %
044 - Landes-haus	einge-gangen	1.324	41,77 %	98,73 %	29,30 %	11,54 %	**35,35 %**	5,86 %	4,76 %	2,56 %	1,28 %	1,65 %	---	1,28 %	2,93 %	3,48 %
045 - Zep-pelin-straße	einge-gangen	1.355	37,56 %	100,00 %	20,04 %	16,31 %	**38,11 %**	3,73 %	10,41 %	2,36 %	0,59 %	0,59 %	---	1,96 %	3,14 %	2,75 %
046 - Garten-straße	einge-gangen	2.188	33,46 %	99,18 %	25,62 %	20,80 %	**32,37 %**	5,10 %	4,41 %	3,17 %	0,96 %	0,96 %	---	1,52 %	2,34 %	2,75 %
051 - Salz-mann-straße	einge-gangen	1.496	28,41 %	99,06 %	16,39 %	22,09 %	**34,44 %**	4,99 %	8,31 %	4,04 %	0,95 %	1,19 %	---	2,38 %	3,09 %	2,14 %
052 - Neving-hoff/Flan-dern-straße	einge-gangen	1.140	35,00 %	99,25 %	22,22 %	17,17 %	**32,32 %**	6,57 %	6,06 %	2,78 %	0,00 %	1,01 %	---	3,03 %	3,79 %	5,05 %
053 - Uppen-kamp-stiege	einge-gangen	1.041	41,02 %	99,53 %	**30,82 %**	15,06 %	30,35 %	7,53 %	4,47 %	3,76 %	0,00 %	0,94 %	---	0,94 %	0,94 %	5,18 %

Stimm-bezirk	Stand	Wahl-berech-tigte	Wäh-ler/innen	gültig	CDU	SPD	GRÜNE	FDP	DIE LINKE	AfD	PIRA-TEN	ÖDP	MSP	MBI	Die PARTEI	Volt
054 - Kinder-hauser Straße	einge-gangen	2.380	29,50 %	99,15 %	21,26 %	19,97 %	**33,91 %**	5,89 %	7,33 %	1,29 %	0,72 %	0,57 %	---	2,87 %	1,44 %	4,74 %
055 - Drei-zehner-straße	einge-gangen	1.653	28,92 %	97,91 %	17,95 %	17,09 %	**40,17 %**	3,63 %	6,41 %	2,99 %	0,85 %	1,71 %	---	2,99 %	3,42 %	2,78 %
061 - Hop-pengar-ten	einge-gangen	1.511	42,03 %	99,06 %	29,73 %	11,92 %	**34,66 %**	5,09 %	5,41 %	1,91 %	1,11 %	5,25 %	---	0,32 %	1,43 %	3,18 %
062 - Pöt-terhoek	einge-gangen	1.321	39,21 %	99,03 %	24,95 %	18,13 %	**34,89 %**	3,70 %	7,60 %	2,34 %	0,19 %	0,78 %	---	0,58 %	3,70 %	3,12 %
063 - Ost-mark-straße	einge-gangen	1.552	38,47 %	100,00 %	17,42 %	15,41 %	**38,69 %**	4,52 %	10,39 %	1,34 %	1,34 %	2,18 %	---	2,35 %	3,02 %	3,35 %
064 - Meck-len-burger Straße	einge-gangen	902	39,80 %	99,44 %	22,97 %	17,93 %	**35,29 %**	2,80 %	7,28 %	1,96 %	0,84 %	2,24 %	---	1,12 %	3,92 %	3,64 %
065 - Kösliner Straße	einge-gangen	1.361	35,34 %	98,34 %	26,85 %	18,60 %	**33,19 %**	2,33 %	8,25 %	2,54 %	0,63 %	2,54 %	---	1,48 %	1,69 %	1,90 %
066 - Rumphorstweg	einge-gangen	1.281	33,88 %	98,39 %	26,46 %	14,52 %	**38,17 %**	2,81 %	5,62 %	2,58 %	0,47 %	2,34 %	---	0,70 %	3,51 %	2,81 %

Stimm-bezirk	Stand	Wahl-berech-tigte	Wäh-ler/innen	gültig	CDU	SPD	GRÜNE	FDP	DIE LINKE	AfD	PIRA-TEN	ÖDP	MSP	MBI	Die PARTEI	Volt
071 - Kirch-straße	einge-gangen	1.877	39,42 %	98,78 %	27,22 %	14,23 %	**40,08 %**	4,38 %	3,83 %	1,23 %	0,41 %	1,50 %	---	0,96 %	2,74 %	3,42 %
072 - Dechan-eistraße	einge-gangen	1.121	43,18 %	99,59 %	27,59 %	15,98 %	**31,54 %**	4,56 %	6,64 %	2,70 %	1,04 %	1,87 %	---	2,28 %	2,90 %	2,90 %
073 - Prozes-sions-weg	einge-gangen	1.234	39,22 %	98,14 %	27,37 %	17,68 %	**32,42 %**	6,11 %	5,68 %	2,53 %	0,42 %	1,68 %	---	1,47 %	1,89 %	2,74 %
074 - Ost-straße	einge-gangen	1.559	42,08 %	99,70 %	19,27 %	17,43 %	**38,99 %**	3,67 %	10,40 %	1,38 %	0,31 %	1,22 %	---	1,38 %	2,75 %	3,21 %
075 - Zums-ande-straße	einge-gangen	1.634	34,09 %	100,00 %	19,21 %	14,72 %	**41,47 %**	3,41 %	7,72 %	1,08 %	1,44 %	1,44 %	---	1,26 %	2,87 %	5,39 %
081 - Mau-ritz-Lin-denweg	einge-gangen	1.092	26,83 %	97,61 %	29,72 %	15,03 %	**38,11 %**	1,75 %	6,64 %	2,80 %	1,75 %	1,05 %	---	0,35 %	1,40 %	1,40 %
082 - Min-dener Straße	einge-gangen	1.587	40,39 %	99,53 %	22,41 %	15,67 %	**38,87 %**	2,82 %	8,93 %	1,10 %	1,10 %	1,57 %	---	2,66 %	1,57 %	3,29 %
083 - Lam-berti-straße	einge-gangen	1.850	38,76 %	99,02 %	16,34 %	19,15 %	**37,75 %**	4,65 %	10,99 %	1,55 %	1,13 %	0,85 %	---	2,54 %	2,82 %	2,25 %
084 - Hansa-platz	einge-gangen	1.530	38,37 %	100,00 %	10,73 %	11,41 %	**47,02 %**	2,56 %	11,93 %	1,70 %	0,51 %	1,02 %	---	2,39 %	4,94 %	5,79 %

Stimm-bezirk	Stand	Wahl-berech-tigte	Wäh-ler/innen	gültig	CDU	SPD	GRÜNE	FDP	DIE LINKE	AfD	PIRA-TEN	ÖDP	MSP	MBI	Die PARTEI	Volt
085 - Sophi-en-straße	einge-gangen	1.761	35,66 %	98,57 %	14,05 %	12,28 %	**44,43 %**	2,26 %	12,44 %	2,10 %	0,65 %	2,10 %	---	2,91 %	3,55 %	3,23 %
091 - Bahn-hof-straße	einge-gangen	2.150	31,72 %	99,12 %	16,57 %	17,60 %	**34,76 %**	4,29 %	11,98 %	2,37 %	0,89 %	0,44 %	---	2,37 %	3,99 %	4,73 %
092 - Bremer Platz	einge-gangen	2.074	31,29 %	99,54 %	11,30 %	13,62 %	**43,50 %**	2,32 %	12,23 %	1,08 %	2,32 %	0,93 %	---	2,94 %	4,49 %	5,26 %
093 - Bremer Straße	einge-gangen	737	35,96 %	98,87 %	9,54 %	12,60 %	**36,64 %**	2,29 %	19,85 %	2,29 %	1,91 %	0,76 %	---	5,73 %	3,82 %	4,58 %
094 - Josef	einge-gangen	1.519	33,90 %	99,81 %	18,09 %	20,43 %	**36,96 %**	1,75 %	7,59 %	2,53 %	0,39 %	1,36 %	---	2,33 %	4,28 %	4,28 %
095 - Antoni-uskir-che	einge-gangen	1.707	33,98 %	99,48 %	16,29 %	17,68 %	**42,29 %**	2,77 %	10,75 %	1,04 %	0,69 %	1,21 %	---	1,56 %	1,73 %	3,99 %
101 - Zum-broock-straße	einge-gangen	1.227	37,49 %	99,78 %	14,16 %	18,74 %	**39,43 %**	3,05 %	9,15 %	0,87 %	0,65 %	0,65 %	---	3,92 %	2,83 %	6,54 %
102 - Hafen	einge-gangen	966	39,34 %	99,74 %	13,46 %	12,40 %	**43,80 %**	3,17 %	10,29 %	0,53 %	1,58 %	1,32 %	---	2,64 %	3,69 %	7,12 %
103 - Alfred-Krupp-Weg	einge-gangen	1.174	27,26 %	99,69 %	19,75 %	16,93 %	**32,60 %**	3,13 %	8,15 %	2,51 %	0,00 %	1,57 %	---	5,96 %	4,39 %	5,02 %

Stimm-bezirk	Stand	Wahl-berech-tigte	Wäh-ler/innen	gültig	CDU	SPD	GRÜNE	FDP	DIE LINKE	AfD	PIRA-TEN	ÖDP	MSP	MBI	Die PARTEI	Volt
104 - Schei-ben-straße	einge-gangen	1.266	34,36 %	99,77 %	17,74 %	13,82 %	**38,94 %**	2,30 %	11,06 %	1,15 %	0,69 %	2,07 %	---	2,76 %	3,92 %	5,53 %
105 - Dahl-weg	einge-gangen	1.180	35,68 %	99,29 %	14,83 %	17,22 %	**38,76 %**	3,35 %	8,85 %	0,96 %	1,67 %	2,39 %	---	3,11 %	4,07 %	4,78 %
106 - Kron-prinzen-straße	einge-gangen	1.325	40,45 %	99,63 %	17,23 %	16,10 %	**37,27 %**	2,62 %	8,61 %	2,06 %	1,12 %	2,25 %	---	4,12 %	1,50 %	7,12 %
107 - Her-ding-straße	einge-gangen	1.150	30,09 %	98,55 %	16,72 %	20,82 %	**38,42 %**	2,93 %	8,50 %	2,35 %	0,59 %	1,17 %	---	3,23 %	2,35 %	2,93 %
111 - Goeben-straße	einge-gangen	2.231	32,81 %	99,73 %	22,05 %	16,44 %	**38,08 %**	2,74 %	8,63 %	0,68 %	0,27 %	1,92 %	---	1,78 %	3,01 %	4,38 %
112 - Turm-straße	einge-gangen	1.464	40,71 %	99,33 %	26,35 %	14,19 %	**40,20 %**	2,70 %	4,56 %	1,18 %	0,51 %	2,70 %	---	1,35 %	2,53 %	3,72 %
113 - Wei-ßen-burg-straße	einge-gangen	1.606	28,21 %	100,00 %	22,52 %	15,89 %	**37,53 %**	1,77 %	5,74 %	3,75 %	0,66 %	1,77 %	---	2,65 %	3,31 %	4,42 %
114 - Grüner Grund	einge-gangen	1.443	43,04 %	98,71 %	21,70 %	14,19 %	**42,58 %**	2,94 %	7,34 %	1,96 %	0,98 %	1,31 %	---	1,79 %	3,10 %	2,12 %

Stimm-bezirk	Stand	Wahl-berech-tigte	Wäh-ler/innen	gültig	CDU	SPD	GRÜNE	FDP	DIE LINKE	AfD	PIRA-TEN	ÖDP	MSP	MBI	Die PARTEI	Volt
115 - Ober-schle-sier Straße	einge-gangen	1.533	35,88 %	99,64 %	23,72 %	15,69 %	**33,76 %**	3,47 %	8,03 %	2,37 %	1,46 %	0,55 %	---	1,82 %	5,11 %	4,01 %
121 - Scharn-horst-straße	einge-gangen	1.955	33,55 %	100,00 %	22,10 %	16,62 %	**33,99 %**	5,95 %	8,54 %	1,98 %	0,76 %	1,37 %	0,30 %	1,98 %	2,59 %	3,81 %
122 - Plug-gendorf	einge-gangen	2.029	28,98 %	99,32 %	25,68 %	13,53 %	**34,25 %**	4,45 %	6,34 %	2,40 %	0,34 %	1,20 %	0,00 %	1,71 %	5,31 %	4,79 %
123 - Goer-deler-straße	einge-gangen	1.307	27,16 %	98,59 %	23,43 %	15,71 %	**35,71 %**	3,43 %	6,29 %	2,57 %	0,57 %	1,43 %	0,29 %	3,43 %	4,57 %	2,57 %
124 - Bon-hoeffer-straße	einge-gangen	1.990	38,29 %	99,21 %	29,23 %	23,15 %	**31,61 %**	2,91 %	4,50 %	2,12 %	0,53 %	1,32 %	0,00 %	0,79 %	0,79 %	3,04 %
125 - Lange Ossen-beck	einge-gangen	1.365	31,94 %	99,31 %	30,48 %	18,24 %	**30,95 %**	2,77 %	4,16 %	2,31 %	0,69 %	1,39 %	0,00 %	3,00 %	3,00 %	3,00 %
131 - Elsäs-ser Straße	einge-gangen	2.093	34,26 %	99,30 %	24,16 %	15,45 %	**36,80 %**	3,79 %	7,44 %	1,69 %	1,54 %	1,40 %	---	1,69 %	3,23 %	2,81 %
132 - Spi-chern-straße	einge-gangen	1.725	39,65 %	99,71 %	25,37 %	18,48 %	**35,92 %**	3,96 %	4,99 %	1,76 %	0,00 %	1,47 %	---	0,73 %	4,55 %	2,79 %

Stimm-bezirk	Stand	Wahl-berech-tigte	Wäh-ler/innen	gültig	CDU	SPD	GRÜNE	FDP	DIE LINKE	AfD	PIRA-TEN	ÖDP	MSP	MBI	Die PARTEI	Volt
133 - Stern-busch	einge-gangen	1.524	40,22 %	99,67 %	32,57 %	15,22 %	**33,06 %**	7,04 %	4,58 %	2,13 %	0,49 %	0,65 %	---	0,33 %	1,80 %	2,13 %
134 - Krieger-weg	einge-gangen	959	33,16 %	99,06 %	**32,06 %**	23,17 %	29,52 %	2,86 %	4,44 %	2,54 %	1,27 %	0,32 %	---	0,00 %	1,27 %	2,54 %
135 - Cle-mens-hospital	einge-gangen	1.669	35,59 %	99,49 %	**37,23 %**	20,14 %	22,50 %	3,89 %	3,89 %	3,55 %	1,86 %	1,02 %	---	1,86 %	2,54 %	1,52 %
141 - Kinder-haus Zen-trum	einge-gangen	1.767	27,56 %	98,56 %	**30,42 %**	27,71 %	22,08 %	4,79 %	3,13 %	5,83 %	0,00 %	1,25 %	---	1,67 %	1,67 %	1,46 %
142 - Neuer Heid-kamp	einge-gangen	1.025	31,61 %	98,77 %	26,25 %	**30,63 %**	25,00 %	3,75 %	3,75 %	3,13 %	0,31 %	1,56 %	---	0,31 %	3,44 %	1,88 %
143 - Helm-holtz-weg	einge-gangen	682	33,43 %	99,12 %	**36,28 %**	25,66 %	17,70 %	7,08 %	4,87 %	2,65 %	0,00 %	2,65 %	---	0,88 %	0,88 %	1,33 %
144 - Fern-holz-straße	einge-gangen	1.285	36,42 %	99,36 %	**31,61 %**	30,97 %	22,37 %	4,73 %	2,80 %	4,09 %	0,43 %	0,86 %	---	0,43 %	1,51 %	0,22 %
145 - Brü-ningheide	einge-gangen	976	23,57 %	97,39 %	29,46 %	**35,71 %**	17,86 %	1,34 %	9,38 %	4,02 %	0,45 %	0,45 %	---	0,00 %	0,89 %	0,45 %

Stimm-bezirk	Stand	Wahl-berech-tigte	Wäh-ler/innen	gültig	CDU	SPD	GRÜNE	FDP	DIE LINKE	AfD	PIRA-TEN	ÖDP	MSP	MBI	Die PARTEI	Volt
146 - Killings-traße	einge-gangen	889	19,24 %	98,83 %	13,02 %	**50,89 %**	10,06 %	2,96 %	10,06 %	6,51 %	1,78 %	0,00 %	---	0,59 %	2,37 %	1,78 %
151 - Sprakel	einge-gangen	1.655	38,49 %	98,90 %	**45,87 %**	21,27 %	19,68 %	5,56 %	1,75 %	2,38 %	0,32 %	0,16 %	---	0,16 %	1,90 %	0,95 %
152 - San-druper Straße	einge-gangen	833	36,73 %	100,00 %	**49,35 %**	16,67 %	17,97 %	4,58 %	0,98 %	3,59 %	0,33 %	1,31 %	---	0,98 %	2,61 %	1,63 %
153 - Bröde-richweg	einge-gangen	1.800	36,11 %	99,23 %	**33,95 %**	22,79 %	25,74 %	5,43 %	6,05 %	1,86 %	0,47 %	0,31 %	---	0,00 %	1,71 %	1,71 %
154 - Rekto-ratsweg	einge-gangen	1.194	30,23 %	100,00 %	28,81 %	19,94 %	**32,13 %**	5,26 %	4,43 %	4,16 %	0,00 %	0,83 %	---	0,55 %	1,66 %	2,22 %
155 - Heid-kötters-weg	einge-gangen	1.058	28,07 %	98,65 %	**38,57 %**	22,18 %	20,48 %	4,44 %	6,48 %	3,41 %	0,00 %	1,02 %	---	0,34 %	1,02 %	2,05 %
156 - Coer-mühle	einge-gangen	1.374	34,50 %	97,68 %	**32,18 %**	21,60 %	30,02 %	4,10 %	6,05 %	2,81 %	0,22 %	0,65 %	---	0,00 %	1,51 %	0,86 %
161 - Dachs-leite	einge-gangen	1.211	21,72 %	96,58 %	**44,49 %**	22,44 %	12,99 %	6,30 %	5,91 %	3,54 %	0,39 %	1,18 %	---	0,79 %	1,57 %	0,39 %
162 - Königs-berger Straße	einge-gangen	1.551	21,41 %	98,19 %	**36,20 %**	13,50 %	23,31 %	1,84 %	7,98 %	9,20 %	0,92 %	1,23 %	---	1,53 %	3,07 %	1,23 %

Stimm-bezirk	Stand	Wahl-berech-tigte	Wäh-ler/innen	gültig	CDU	SPD	GRÜNE	FDP	DIE LINKE	AfD	PIRA-TEN	ÖDP	MSP	MBI	Die PARTEI	Volt
163 - An der Meer-wiese	einge-gangen	1.359	32,01 %	97,47 %	28,54 %	18,16 %	**32,55 %**	1,65 %	7,78 %	2,59 %	0,47 %	1,65 %	---	0,47 %	4,01 %	2,12 %
164 - Gör-litzer Straße	einge-gangen	1.141	27,78 %	98,11 %	**36,98 %**	18,33 %	25,72 %	3,54 %	5,14 %	4,82 %	0,64 %	1,29 %	---	0,96 %	1,29 %	1,29 %
165 - Bres-lauer Straße	einge-gangen	831	28,40 %	95,76 %	**35,84 %**	22,57 %	17,70 %	1,33 %	8,41 %	8,41 %	0,44 %	0,00 %	---	2,21 %	1,77 %	1,33 %
166 - Marder-weg	einge-gangen	1.016	16,44 %	99,40 %	**25,30 %**	19,88 %	23,49 %	4,82 %	12,05 %	8,43 %	0,00 %	1,20 %	---	0,00 %	3,01 %	1,81 %
171 - Gelmer	einge-gangen	1.605	45,30 %	99,17 %	**50,21 %**	12,90 %	18,45 %	3,47 %	3,88 %	3,61 %	1,53 %	0,83 %	---	0,69 %	3,19 %	1,25 %
172 - Dyck-burg-straße	einge-gangen	803	32,25 %	97,68 %	**41,90 %**	11,46 %	28,46 %	4,74 %	4,35 %	1,19 %	0,79 %	2,37 %	---	0,40 %	1,98 %	2,37 %
173 - Maikot-tenweg	einge-gangen	1.848	36,80 %	98,68 %	**31,74 %**	13,26 %	**31,74 %**	6,71 %	5,07 %	2,83 %	1,49 %	1,49 %	---	1,04 %	1,64 %	2,98 %
174 - An der Konrad-kirche	einge-gangen	667	35,83 %	97,91 %	**58,97 %**	5,13 %	16,67 %	8,12 %	3,42 %	2,14 %	0,00 %	1,28 %	---	0,00 %	2,99 %	1,28 %
175 - Saar-straße	einge-gangen	1.728	40,16 %	99,42 %	27,54 %	14,35 %	**39,42 %**	2,32 %	5,65 %	0,43 %	0,43 %	2,03 %	---	1,45 %	3,62 %	2,75 %

Stimm-bezirk	Stand	Wahl-berech-tigte	Wäh-ler/innen	gültig	CDU	SPD	GRÜNE	FDP	DIE LINKE	AfD	PIRA-TEN	ÖDP	MSP	MBI	Die PARTEI	Volt
181 - Horn-heide	einge-gangen	1.175	40,60 %	98,32 %	**44,56 %**	12,79 %	27,29 %	6,18 %	2,13 %	2,77 %	0,64 %	1,07 %	---	0,43 %	1,07 %	1,07 %
182 - Han-dorfer Straße	einge-gangen	1.975	34,63 %	99,27 %	**39,76 %**	16,94 %	28,57 %	5,74 %	2,36 %	2,06 %	0,29 %	1,91 %	---	0,29 %	1,18 %	0,88 %
183 - Heri-burg-straße	einge-gangen	2.110	37,49 %	98,74 %	**46,99 %**	14,72 %	22,79 %	4,35 %	2,43 %	2,94 %	0,90 %	1,54 %	---	0,13 %	2,05 %	1,15 %
184 - Dor-baum	einge-gangen	1.378	42,31 %	98,63 %	**42,78 %**	17,57 %	18,26 %	4,87 %	2,96 %	4,52 %	1,74 %	1,91 %	---	0,52 %	3,30 %	1,57 %
191 - Haus-Kleve-Weg	einge-gangen	1.827	34,43 %	98,73 %	**37,20 %**	15,62 %	29,63 %	6,76 %	3,38 %	2,58 %	0,64 %	0,00 %	---	0,48 %	1,77 %	1,93 %
192 - Hegers-kamp	einge-gangen	1.970	32,13 %	99,05 %	29,03 %	21,21 %	**30,62 %**	3,83 %	5,42 %	2,07 %	0,80 %	1,44 %	---	0,96 %	1,91 %	2,71 %
193 - Damasch-keweg	einge-gangen	1.330	34,89 %	99,57 %	26,41 %	16,45 %	**36,80 %**	4,55 %	5,84 %	1,73 %	1,73 %	1,73 %	---	0,65 %	1,95 %	2,16 %
194 - Franz-Grillpar-zer-Weg	einge-gangen	1.446	38,73 %	99,82 %	**33,81 %**	13,77 %	29,70 %	4,83 %	3,58 %	4,11 %	1,61 %	1,61 %	---	0,36 %	2,50 %	4,11 %
201 - Lind-bergh-weg	einge-gangen	1.544	32,32 %	98,60 %	**30,49 %**	20,12 %	21,95 %	5,69 %	5,49 %	3,25 %	0,41 %	0,61 %	---	7,52 %	2,03 %	2,44 %

Stimm-bezirk	Stand	Wahl-berech-tigte	Wäh-ler/innen	gültig	CDU	SPD	GRÜNE	FDP	DIE LINKE	AfD	PIRA-TEN	ÖDP	MSP	MBI	Die PARTEI	Volt
202 - Dels-trup	einge-gangen	1.556	44,60 %	99,42 %	**51,16 %**	13,04 %	23,04 %	3,19 %	2,32 %	2,17 %	0,87 %	0,72 %	---	0,58 %	1,88 %	1,01 %
203 - Kra-nich-weg	einge-gangen	1.547	36,65 %	98,59 %	**45,26 %**	14,31 %	21,11 %	6,26 %	2,68 %	2,86 %	1,25 %	0,89 %	---	1,07 %	2,33 %	1,97 %
204 - Anton-Knu-bel-Weg	einge-gangen	1.721	36,72 %	98,89 %	**39,52 %**	16,48 %	23,36 %	5,76 %	4,80 %	3,36 %	0,80 %	0,80 %	---	1,44 %	1,76 %	1,92 %
205 - Hee-rem-answeg	einge-gangen	1.148	42,25 %	98,76 %	**39,46 %**	26,72 %	21,29 %	3,13 %	2,71 %	2,51 %	0,63 %	0,21 %	---	0,63 %	1,46 %	1,25 %
211 - Kreuz-bach	einge-gangen	1.543	34,61 %	98,31 %	**42,29 %**	13,90 %	23,05 %	11,24 %	1,33 %	3,81 %	0,57 %	0,95 %	---	0,38 %	1,90 %	0,57 %
212 - Zum-busch-straße	einge-gangen	1.209	34,41 %	99,52 %	**39,86 %**	20,05 %	24,15 %	7,73 %	3,14 %	1,69 %	0,72 %	1,45 %	---	0,00 %	0,72 %	0,48 %
213 - Am Berler Kamp	einge-gangen	1.432	37,36 %	98,32 %	**42,59 %**	18,25 %	20,91 %	8,37 %	1,90 %	4,56 %	1,14 %	0,57 %	---	0,95 %	0,19 %	0,57 %
214 - Wol-beck Zen-trum	einge-gangen	1.926	32,29 %	97,75 %	**42,76 %**	14,47 %	21,88 %	8,55 %	4,28 %	2,14 %	1,15 %	0,49 %	---	0,33 %	3,29 %	0,66 %

Stimm-bezirk	Stand	Wahl-berech-tigte	Wäh-ler/innen	gültig	CDU	SPD	GRÜNE	FDP	DIE LINKE	AfD	PIRA-TEN	ÖDP	MSP	MBI	Die PARTEI	Volt
215 - Hof-kamp	einge-gangen	1.618	34,73 %	99,64 %	**33,57 %**	15,18 %	31,07 %	6,61 %	3,39 %	5,36 %	0,54 %	1,96 %	---	0,54 %	0,89 %	0,89 %
221 - Angel-straße	einge-gangen	1.891	38,29 %	99,17 %	**40,25 %**	10,45 %	24,37 %	12,53 %	3,06 %	2,92 %	0,97 %	1,95 %	---	0,70 %	1,53 %	1,25 %
222 - Theo-dor-Heuss-Straße	einge-gangen	692	33,82 %	97,44 %	**54,82 %**	14,04 %	14,47 %	3,07 %	2,19 %	3,51 %	0,88 %	2,63 %	---	0,88 %	1,75 %	1,75 %
223 - Bach-straße	einge-gangen	1.064	20,21 %	93,49 %	**27,36 %**	21,89 %	20,40 %	4,98 %	7,46 %	6,97 %	0,50 %	4,48 %	---	0,00 %	3,48 %	2,49 %
224 - Albers-loher Weg	einge-gangen	1.650	33,39 %	97,46 %	**37,43 %**	16,01 %	26,44 %	5,40 %	4,10 %	2,23 %	1,12 %	1,30 %	---	0,37 %	3,72 %	1,86 %
225 - Angel-sach-senweg	einge-gangen	1.093	35,50 %	98,97 %	28,91 %	15,89 %	**37,50 %**	2,34 %	7,03 %	2,60 %	1,82 %	0,26 %	---	1,04 %	1,56 %	1,04 %
226 - Heide-straße	einge-gangen	1.382	34,95 %	98,34 %	**41,47 %**	14,11 %	27,79 %	2,53 %	2,95 %	3,16 %	1,05 %	0,84 %	---	0,00 %	3,37 %	2,74 %
231 - Sie-mens-straße	einge-gangen	906	28,04 %	97,64 %	**31,45 %**	18,95 %	25,81 %	4,44 %	8,47 %	3,23 %	0,00 %	0,81 %	0,00 %	2,02 %	2,42 %	2,42 %
232 - Venn-heide-weg	einge-gangen	1.087	28,33 %	98,38 %	**29,37 %**	20,79 %	23,10 %	5,28 %	4,95 %	5,94 %	0,66 %	0,99 %	0,66 %	2,97 %	3,30 %	1,98 %

Stimm-bezirk	Stand	Wahl-berech-tigte	Wäh-ler/innen	gültig	CDU	SPD	GRÜNE	FDP	DIE LINKE	AfD	PIRA-TEN	ÖDP	MSP	MBI	Die PARTEI	Volt
233 - Hünen-burg	einge-gangen	1.160	29,14 %	98,52 %	**39,34 %**	18,32 %	25,53 %	3,60 %	4,20 %	3,30 %	1,20 %	1,20 %	0,90 %	0,00 %	1,20 %	1,20 %
234 - Alberts-heide	einge-gangen	817	29,50 %	99,59 %	**42,50 %**	17,92 %	19,58 %	6,25 %	4,58 %	3,33 %	0,42 %	0,83 %	1,25 %	1,25 %	0,83 %	1,25 %
235 - Wie-land-straße	einge-gangen	2.007	33,88 %	98,53 %	**38,06 %**	18,51 %	25,97 %	5,37 %	2,54 %	4,18 %	0,45 %	0,30 %	0,60 %	0,90 %	0,90 %	2,24 %
236 - Hogen-berg-straße	einge-gangen	1.101	25,61 %	96,45 %	**38,24 %**	23,16 %	15,81 %	3,31 %	3,68 %	8,09 %	0,37 %	0,74 %	0,37 %	1,10 %	3,31 %	1,84 %
237 - Am Berg Fidel	einge-gangen	855	14,50 %	96,77 %	**35,00 %**	32,50 %	13,33 %	2,50 %	6,67 %	2,50 %	0,00 %	0,00 %	0,83 %	1,67 %	0,83 %	4,17 %
241 - Ring-straße	einge-gangen	1.228	38,36 %	98,73 %	**41,29 %**	20,22 %	22,80 %	4,95 %	3,44 %	2,58 %	0,65 %	1,51 %	0,00 %	0,00 %	1,29 %	1,29 %
242 - Rubens-straße	einge-gangen	1.611	38,30 %	99,03 %	**47,30 %**	25,70 %	14,57 %	5,56 %	1,47 %	1,80 %	0,33 %	0,16 %	0,98 %	0,16 %	1,15 %	0,82 %
243 - Am Kloster-wald	einge-gangen	1.609	27,04 %	97,70 %	**32,94 %**	17,88 %	24,71 %	5,65 %	5,41 %	2,59 %	0,71 %	1,18 %	0,00 %	0,94 %	3,53 %	4,47 %
244 - Hüls-heide	einge-gangen	1.189	31,37 %	98,93 %	**33,06 %**	31,17 %	15,18 %	4,61 %	4,88 %	4,88 %	0,27 %	0,54 %	0,54 %	0,81 %	1,90 %	2,17 %

Stimm-bezirk	Stand	Wahl-berech-tigte	Wäh-ler/innen	gültig	CDU	SPD	GRÜNE	FDP	DIE LINKE	AfD	PIRA-TEN	ÖDP	MSP	MBI	Die PARTEI	Volt
245 - Am Rog-gen-kamp	einge-gangen	1.181	32,68 %	98,19 %	**43,27 %**	32,19 %	9,23 %	3,43 %	3,96 %	3,69 %	1,32 %	0,53 %	0,26 %	0,26 %	0,79 %	1,06 %
251 - Geist-kamp	einge-gangen	1.570	33,12 %	99,23 %	**39,15 %**	23,45 %	26,94 %	2,13 %	1,74 %	1,94 %	0,97 %	0,19 %	0,97 %	0,39 %	0,97 %	1,16 %
252 - Hülsebrock-straße	einge-gangen	1.652	33,29 %	99,45 %	**44,61 %**	22,67 %	15,72 %	3,84 %	2,56 %	4,57 %	0,55 %	0,37 %	0,55 %	0,18 %	2,19 %	2,19 %
253 - Markt-allee	einge-gangen	1.661	29,92 %	98,59 %	**39,39 %**	23,06 %	19,18 %	2,65 %	4,90 %	2,45 %	0,20 %	2,24 %	0,82 %	0,20 %	2,24 %	2,65 %
254 - Fried-hof-straße	einge-gangen	1.831	24,09 %	96,83 %	**33,72 %**	25,76 %	20,37 %	4,22 %	5,39 %	5,15 %	1,17 %	0,47 %	0,94 %	0,94 %	0,70 %	1,17 %
255 - Theo-dor-Storm-Straße	einge-gangen	1.221	29,98 %	98,09 %	**40,11 %**	16,16 %	22,56 %	6,41 %	3,06 %	5,57 %	0,00 %	0,56 %	0,28 %	0,84 %	3,34 %	1,11 %
261 - Loeve-lingloh	einge-gangen	1.168	31,68 %	98,92 %	**53,83 %**	13,93 %	18,31 %	4,10 %	1,91 %	2,46 %	1,09 %	0,55 %	---	0,82 %	1,64 %	1,37 %
262 - Hanse-straße	einge-gangen	1.378	26,78 %	97,56 %	**42,22 %**	16,11 %	27,50 %	3,33 %	3,06 %	3,61 %	0,28 %	1,11 %	---	0,83 %	1,11 %	0,83 %
263 - Lange-straße	einge-gangen	899	29,03 %	97,70 %	**33,73 %**	26,67 %	20,00 %	5,88 %	4,71 %	4,71 %	1,18 %	0,00 %	---	0,78 %	1,57 %	0,78 %

Stimm-bezirk	Stand	Wahl-berech-tigte	Wäh-ler/innen	gültig	CDU	SPD	GRÜNE	FDP	DIE LINKE	AfD	PIRA-TEN	ÖDP	MSP	MBI	Die PARTEI	Volt
264 - Auf der Woort	einge-gangen	2.033	33,30 %	98,67 %	**49,40 %**	21,41 %	15,87 %	3,14 %	2,40 %	2,84 %	0,15 %	1,20 %	---	0,75 %	1,35 %	1,50 %
265 - Pater-Kolbe-Straße	einge-gangen	1.833	36,99 %	98,38 %	**42,13 %**	21,89 %	20,84 %	4,20 %	2,85 %	3,75 %	0,75 %	0,45 %	---	0,75 %	1,05 %	1,35 %
271 - Oberort	einge-gangen	1.794	35,67 %	99,06 %	**32,81 %**	21,29 %	26,97 %	6,62 %	3,15 %	3,00 %	0,63 %	0,32 %	---	0,16 %	1,42 %	3,63 %
272 - Herold-straße	einge-gangen	1.396	38,25 %	98,50 %	**39,54 %**	15,40 %	27,19 %	4,37 %	2,66 %	4,56 %	0,19 %	2,66 %	---	1,33 %	0,95 %	1,14 %
273 - Albach-tener Str./ Stein-kuhle	einge-gangen	1.719	36,13 %	98,39 %	**36,50 %**	22,59 %	21,11 %	7,36 %	1,80 %	3,76 %	0,33 %	0,65 %	---	0,65 %	2,13 %	3,11 %
274 - In der Weede	einge-gangen	1.443	32,71 %	98,94 %	**33,40 %**	20,13 %	26,77 %	4,93 %	6,00 %	4,28 %	1,28 %	0,21 %	---	0,43 %	1,07 %	1,50 %
281 - Hessel-mann	einge-gangen	1.829	34,50 %	99,37 %	**33,97 %**	17,54 %	31,74 %	2,39 %	5,10 %	2,87 %	0,80 %	1,59 %	---	1,12 %	1,44 %	1,44 %
282 - Oss-enkamp-stiege	einge-gangen	1.721	35,50 %	99,67 %	**32,51 %**	16,75 %	31,03 %	5,42 %	3,94 %	1,97 %	0,33 %	0,82 %	---	1,31 %	2,63 %	3,28 %
283 - Ding-bänger-weg	einge-gangen	1.085	36,59 %	97,98 %	**36,50 %**	22,11 %	23,39 %	5,14 %	3,08 %	2,57 %	0,77 %	1,03 %	---	0,26 %	3,34 %	1,80 %

Stimm-bezirk	Stand	Wahl-berech-tigte	Wäh-ler/innen	gültig	CDU	SPD	GRÜNE	FDP	DIE LINKE	AfD	PIRA-TEN	ÖDP	MSP	MBI	Die PARTEI	Volt
284 - Am Dill	einge-gangen	891	33,89 %	98,01 %	**33,78 %**	22,30 %	30,41 %	3,38 %	4,39 %	1,35 %	0,34 %	1,69 %	---	0,68 %	1,01 %	0,68 %
285 - Rote Erde	einge-gangen	1.114	34,11 %	97,89 %	**40,05 %**	23,92 %	23,92 %	2,15 %	2,69 %	2,15 %	0,00 %	0,81 %	---	0,27 %	1,88 %	2,15 %
291 - Havix-becker Straße	einge-gangen	1.935	37,00 %	99,16 %	**35,63 %**	26,20 %	20,56 %	3,80 %	4,08 %	3,38 %	0,85 %	0,85 %	---	0,56 %	2,25 %	1,83 %
292 - Alten-roxeler Straße	einge-gangen	1.209	30,77 %	100,00 %	**37,63 %**	23,66 %	20,16 %	5,11 %	3,49 %	4,30 %	1,34 %	0,81 %	---	0,81 %	2,15 %	0,54 %
293 - Stell-mach-erweg	einge-gangen	1.644	36,50 %	98,67 %	**48,31 %**	22,30 %	17,06 %	5,57 %	1,86 %	1,01 %	0,17 %	0,68 %	---	0,34 %	1,35 %	1,35 %
294 - Paul-Ger-hardt-Straße	einge-gangen	1.011	29,28 %	99,32 %	**42,52 %**	18,03 %	24,15 %	4,76 %	3,06 %	1,70 %	0,34 %	2,04 %	---	0,00 %	1,36 %	2,04 %
295 - Schel-men-stiege	einge-gangen	1.304	32,13 %	98,57 %	**35,11 %**	26,63 %	22,76 %	3,39 %	4,84 %	1,69 %	0,48 %	0,24 %	---	0,48 %	2,42 %	1,94 %
301 - Ben-teler-straße	einge-gangen	2.221	28,32 %	99,52 %	18,69 %	16,45 %	**37,86 %**	3,04 %	9,27 %	0,96 %	0,64 %	2,08 %	---	0,96 %	3,99 %	6,07 %
302 - Philippi-straße	einge-gangen	1.457	31,64 %	99,57 %	13,29 %	11,55 %	**41,83 %**	3,05 %	8,71 %	1,96 %	0,65 %	3,27 %	---	1,74 %	6,10 %	7,84 %

Stimm-bezirk	Stand	Wahl-berech-tigte	Wäh-ler/innen	gültig	CDU	SPD	GRÜNE	FDP	DIE LINKE	AfD	PIRA-TEN	ÖDP	MSP	MBI	Die PARTEI	Volt
303 - Sen-truper Höhe	einge-gangen	2.105	27,84 %	99,49 %	28,82 %	12,69 %	**35,16 %**	6,00 %	6,35 %	1,89 %	0,17 %	2,06 %	---	0,86 %	2,92 %	3,09 %
304 - Redi-ger-straße	einge-gangen	1.594	43,29 %	99,86 %	**40,35 %**	11,76 %	35,99 %	6,68 %	1,45 %	0,87 %	0,00 %	0,58 %	---	0,44 %	0,58 %	1,31 %
311 - Hee-kweg	einge-gangen	1.484	27,70 %	98,54 %	22,96 %	18,77 %	**32,10 %**	2,22 %	9,14 %	2,96 %	0,99 %	1,23 %	---	1,48 %	3,46 %	4,69 %
312 - Nün-ningweg	einge-gangen	1.827	39,08 %	99,30 %	28,63 %	18,90 %	**34,70 %**	3,67 %	4,51 %	1,69 %	0,14 %	1,55 %	---	0,85 %	1,69 %	3,67 %
313 - Ramerts-weg	einge-gangen	1.702	43,18 %	99,32 %	**34,38 %**	17,53 %	28,63 %	4,52 %	4,93 %	2,33 %	0,41 %	1,37 %	---	0,41 %	2,60 %	2,88 %
314 - Dieck-mann-straße	einge-gangen	1.716	34,15 %	99,15 %	**28,57 %**	22,72 %	26,68 %	4,13 %	6,02 %	3,96 %	0,86 %	1,03 %	---	2,07 %	1,72 %	2,24 %
321 - Leg-denweg	einge-gangen	1.615	30,84 %	98,59 %	23,63 %	18,13 %	**33,20 %**	2,24 %	8,55 %	4,68 %	1,22 %	1,02 %	---	1,83 %	2,85 %	2,65 %
322 - Gieven-becker Weg	einge-gangen	1.007	39,52 %	96,98 %	**39,90 %**	15,80 %	27,72 %	3,11 %	3,89 %	2,33 %	0,26 %	0,78 %	---	1,55 %	1,81 %	2,85 %
323 - Pot-stiege	einge-gangen	1.785	35,69 %	99,37 %	**33,02 %**	16,43 %	29,86 %	5,21 %	5,37 %	2,53 %	0,32 %	1,26 %	---	1,58 %	1,74 %	2,69 %

Stimm-bezirk	Stand	Wahl-berech-tigte	Wäh-ler/innen	gültig	CDU	SPD	GRÜNE	FDP	DIE LINKE	AfD	PIRA-TEN	ÖDP	MSP	MBI	Die PARTEI	Volt
324 - Twente-weg	einge-gangen	1.295	33,59 %	98,62 %	25,17 %	17,95 %	**31,70 %**	4,66 %	7,69 %	3,03 %	0,93 %	3,03 %	---	0,47 %	2,10 %	3,26 %
325 - Gescher-weg	einge-gangen	978	26,58 %	100,00 %	13,46 %	15,38 %	**42,69 %**	4,62 %	5,00 %	2,69 %	0,77 %	0,38 %	---	0,77 %	8,46 %	5,77 %
331 - Häger	einge-gangen	802	47,26 %	98,94 %	**52,53 %**	15,47 %	18,67 %	5,33 %	2,40 %	1,87 %	0,27 %	0,27 %	---	0,27 %	2,40 %	0,53 %
332 - Sebas-tian-straße	einge-gangen	1.890	38,31 %	99,45 %	**41,53 %**	18,75 %	20,69 %	5,00 %	4,58 %	1,39 %	0,69 %	0,83 %	---	1,25 %	2,92 %	2,36 %
333 - Doorn-becke-weg	einge-gangen	956	28,66 %	98,91 %	**35,06 %**	18,82 %	31,00 %	2,95 %	1,85 %	2,95 %	0,74 %	0,74 %	---	0,74 %	2,58 %	2,58 %
334 - Von-Scho-ne-beck-Ring	einge-gangen	1.357	34,34 %	98,28 %	**45,85 %**	17,25 %	16,59 %	6,33 %	1,97 %	3,49 %	0,66 %	1,09 %	---	0,87 %	2,84 %	3,06 %
335 - Ste-fan-Zweig-Straße	einge-gangen	1.397	32,07 %	99,33 %	**45,62 %**	16,85 %	19,78 %	4,94 %	2,70 %	3,37 %	1,35 %	0,00 %	---	0,22 %	1,80 %	3,37 %
90101 - Brief Altstadt 1	einge-gangen	0		99,36 %	30,48 %	11,41 %	**39,04 %**	5,06 %	4,67 %	1,17 %	0,52 %	1,43 %	---	0,91 %	1,95 %	3,37 %

Stimm-bezirk	Stand	Wahl-berech-tigte	Wäh-ler/innen	gültig	CDU	SPD	GRÜNE	FDP	DIE LINKE	AfD	PIRA-TEN	ÖDP	MSP	MBI	Die PARTEI	Volt
90102 - Brief Altstadt 2	einge-gangen	0		99,80 %	**45,74 %**	11,68 %	25,94 %	4,95 %	2,97 %	1,78 %	0,00 %	0,59 %	---	0,40 %	1,98 %	3,96 %
90103 - Brief Altstadt 3	einge-gangen	0		99,64 %	**43,42 %**	11,53 %	28,65 %	5,59 %	4,86 %	0,36 %	0,36 %	1,08 %	---	0,72 %	1,62 %	1,80 %
90104 - Brief Altstadt 4	einge-gangen	0		99,53 %	30,19 %	12,97 %	**34,20 %**	6,13 %	4,01 %	0,71 %	0,47 %	1,30 %	---	1,77 %	2,00 %	6,25 %
90201 - Brief Schloss 1	einge-gangen	0		99,60 %	24,76 %	11,50 %	**42,76 %**	4,06 %	5,82 %	0,95 %	0,14 %	1,22 %	---	2,44 %	1,22 %	5,14 %
90202 - Brief Schloss 2	einge-gangen	0		98,90 %	21,33 %	13,43 %	**45,43 %**	4,16 %	5,96 %	1,39 %	0,14 %	1,25 %	---	0,83 %	1,52 %	4,57 %
90203 - Brief Schloss 3	einge-gangen	0		99,49 %	33,84 %	14,76 %	**34,48 %**	7,76 %	0,89 %	1,02 %	0,25 %	1,65 %	---	0,64 %	1,27 %	3,44 %
90204 - Brief Schloss 4	einge-gangen	0		99,14 %	25,48 %	16,12 %	**37,09 %**	5,72 %	5,37 %	1,21 %	0,87 %	1,04 %	---	1,56 %	2,25 %	3,29 %
90301 - Brief Kreuz 1	einge-gangen	0		99,81 %	29,10 %	13,15 %	**41,51 %**	6,34 %	2,71 %	1,03 %	0,28 %	0,75 %	0,28 %	0,93 %	0,93 %	2,99 %

Stimm-bezirk	Stand	Wahl-berech-tigte	Wäh-ler/innen	gültig	CDU	SPD	GRÜNE	FDP	DIE LINKE	AfD	PIRA-TEN	ÖDP	MSP	MBI	Die PARTEI	Volt
90302 - Brief Kreuz 2	einge-gangen	0		100,00 %	25,18 %	14,27 %	**41,73 %**	6,24 %	4,68 %	1,44 %	0,36 %	0,84 %	0,24 %	1,08 %	1,44 %	2,52 %
90303 - Brief Kreuz 3	einge-gangen	0		99,55 %	22,97 %	13,06 %	**43,92 %**	4,50 %	4,95 %	1,13 %	0,23 %	1,58 %	0,00 %	1,80 %	2,70 %	3,15 %
90304 - Brief Kreuz 4	einge-gangen	0		99,81 %	29,12 %	12,84 %	**37,55 %**	8,43 %	4,02 %	1,72 %	0,19 %	1,15 %	0,00 %	0,38 %	1,92 %	2,68 %
90401 - Brief Piusal-lee 1	einge-gangen	0		99,35 %	27,94 %	17,62 %	**38,25 %**	2,48 %	4,31 %	2,09 %	0,91 %	1,17 %	---	0,65 %	1,57 %	3,00 %
90402 - Brief Piusal-lee 2	einge-gangen	0		100,00 %	24,95 %	15,46 %	**40,62 %**	3,92 %	5,36 %	1,44 %	0,21 %	1,44 %	---	1,65 %	1,24 %	3,71 %
90403 - Brief Piusal-lee 3	einge-gangen	0		99,64 %	31,89 %	15,95 %	**34,41 %**	2,88 %	5,28 %	1,80 %	0,48 %	1,56 %	---	1,20 %	2,04 %	2,52 %
90404 - Brief Piusal-lee 4	einge-gangen	0		99,71 %	**38,54 %**	17,91 %	26,50 %	6,45 %	4,15 %	1,15 %	0,57 %	1,00 %	---	1,15 %	1,29 %	1,29 %
90501 - Brief Uppen-berg 1	einge-gangen	0		99,45 %	24,65 %	18,11 %	**35,65 %**	4,32 %	6,27 %	2,51 %	0,42 %	1,67 %	---	2,09 %	1,81 %	2,51 %

Stimm-bezirk	Stand	Wahl-berech-tigte	Wäh-ler/innen	gültig	CDU	SPD	GRÜNE	FDP	DIE LINKE	AfD	PIRA-TEN	ÖDP	MSP	MBI	Die PARTEI	Volt
90502 - Brief Uppen-berg 2	einge-gangen	0		99,11 %	29,71 %	16,90 %	**36,75 %**	4,61 %	3,46 %	1,54 %	0,00 %	0,90 %	---	1,15 %	3,46 %	1,54 %
90503 - Brief Uppen-berg 3	einge-gangen	0		99,72 %	28,82 %	15,55 %	**35,24 %**	5,42 %	5,85 %	0,86 %	0,29 %	0,57 %	---	2,14 %	1,43 %	3,85 %
90601 - Brief Rumphorst 1	einge-gangen	0		99,89 %	27,86 %	17,10 %	**36,35 %**	3,06 %	4,08 %	1,70 %	0,91 %	4,19 %	---	0,91 %	2,27 %	1,59 %
90602 - Brief Rumphorst 2	einge-gangen	0		99,72 %	20,06 %	17,69 %	**38,44 %**	4,18 %	5,71 %	2,37 %	0,84 %	3,06 %	---	1,81 %	2,37 %	3,48 %
90603 - Brief Rumphorst 3	einge-gangen	0		99,64 %	30,49 %	18,37 %	**30,85 %**	5,16 %	4,56 %	2,28 %	0,36 %	2,52 %	---	1,32 %	1,92 %	2,16 %
90701 - Brief Mau-ritz-Mitte 1	einge-gangen	0		99,47 %	26,24 %	17,73 %	**38,30 %**	5,50 %	4,43 %	1,60 %	0,18 %	0,71 %	---	1,60 %	1,42 %	2,30 %
90702 - Brief Mau-ritz-Mitte 2	einge-gangen	0		99,76 %	27,72 %	17,92 %	**34,17 %**	5,50 %	6,21 %	1,55 %	0,60 %	0,72 %	---	2,03 %	1,19 %	2,39 %

Stimm-bezirk	Stand	Wahl-berech-tigte	Wäh-ler/innen	gültig	CDU	SPD	GRÜNE	FDP	DIE LINKE	AfD	PIRA-TEN	ÖDP	MSP	MBI	Die PARTEI	Volt
90703 - Brief Mau-ritz-Mitte 3	einge-gangen	0		98,90 %	**35,25 %**	15,74 %	30,38 %	6,65 %	4,21 %	2,66 %	0,44 %	1,33 %	---	1,33 %	1,33 %	0,67 %
90704 - Brief Mau-ritz-Mitte 4	einge-gangen	0		99,66 %	19,04 %	17,50 %	**38,77 %**	5,66 %	7,89 %	0,51 %	0,51 %	1,37 %	---	1,89 %	2,74 %	4,12 %
90801 - Brief Herz-Jesu 1	einge-gangen	0		99,24 %	**39,41 %**	11,42 %	36,11 %	1,87 %	4,72 %	0,88 %	0,22 %	0,88 %	---	0,99 %	1,87 %	1,65 %
90802 - Brief Herz-Jesu 2	einge-gangen	0		99,42 %	20,42 %	14,15 %	**40,95 %**	4,06 %	8,47 %	0,58 %	0,23 %	1,39 %	---	2,67 %	2,78 %	4,29 %
90803 - Brief Herz-Jesu 3	einge-gangen	0		100,00 %	19,13 %	14,62 %	**42,60 %**	3,61 %	8,12 %	1,62 %	0,72 %	1,26 %	---	3,07 %	1,26 %	3,97 %
90901 - Brief Plug-gen-dorf/Bahn-hof 1	einge-gangen	0		97,35 %	19,36 %	16,94 %	**40,24 %**	5,30 %	7,26 %	0,76 %	0,45 %	0,76 %	---	1,66 %	2,42 %	4,84 %

Stimm-bezirk	Stand	Wahl-berech-tigte	Wäh-ler/innen	gültig	CDU	SPD	GRÜNE	FDP	DIE LINKE	AfD	PIRA-TEN	ÖDP	MSP	MBI	Die PARTEI	Volt
90902 - Brief Plug-gen-dorf/Bahn-hof 2	einge-gangen	0		99,55 %	15,05 %	12,61 %	**46,96 %**	3,50 %	11,40 %	1,22 %	0,61 %	1,22 %	---	2,43 %	2,13 %	2,89 %
90903 - Brief Plug-gen-dorf/Bahn-hof 3	einge-gangen	0		99,60 %	19,51 %	19,78 %	**38,62 %**	3,25 %	7,59 %	0,95 %	0,68 %	0,81 %	---	2,17 %	2,17 %	4,47 %
90904 - Brief Plug-gen-dorf/Bahn-hof 4	einge-gangen	0		100,00 %	20,56 %	18,63 %	**40,95 %**	2,46 %	5,62 %	1,23 %	0,88 %	2,11 %	---	1,05 %	2,28 %	4,22 %
91001 - Brief Schüt-zen-hof/Hafen 1	einge-gangen	0		99,37 %	23,41 %	17,04 %	**35,19 %**	4,14 %	7,17 %	0,80 %	0,48 %	0,48 %	---	3,50 %	2,39 %	5,41 %
91002 - Brief Schüt-zen-hof/Hafen 2	einge-gangen	0		100,00 %	18,26 %	15,67 %	**39,81 %**	3,06 %	8,95 %	0,71 %	1,77 %	2,47 %	---	2,83 %	2,24 %	4,24 %

Stimm-bezirk	Stand	Wahl-berech-tigte	Wäh-ler/innen	gültig	CDU	SPD	GRÜNE	FDP	DIE LINKE	AfD	PIRA-TEN	ÖDP	MSP	MBI	Die PARTEI	Volt
91003 - Brief Schüt-zen-hof/Hafen 3	einge-gangen	0		99,76 %	23,37 %	14,77 %	**37,77 %**	4,12 %	8,11 %	1,94 %	0,36 %	2,18 %	---	2,91 %	1,57 %	2,91 %
91101 - Brief Geist/ Plug-gendorf 1	einge-gangen	0		99,20 %	29,41 %	14,44 %	**35,03 %**	4,14 %	5,35 %	0,80 %	0,13 %	1,47 %	---	1,47 %	2,27 %	5,48 %
91102 - Brief Geist/ Plug-gendorf 2	einge-gangen	0		97,52 %	26,08 %	15,01 %	**41,22 %**	2,80 %	4,07 %	1,78 %	0,13 %	1,65 %	---	2,67 %	1,53 %	3,05 %
91103 - Brief Geist/ Plug-gendorf 3	einge-gangen	0		99,63 %	25,50 %	16,75 %	**36,25 %**	4,50 %	5,38 %	1,63 %	0,50 %	3,00 %	---	1,88 %	2,50 %	2,13 %
91201 - Brief Aasee-stadt 1	einge-gangen	0		98,93 %	29,58 %	15,56 %	**36,21 %**	4,78 %	2,62 %	0,77 %	0,00 %	1,39 %	0,15 %	2,00 %	2,16 %	4,78 %
91202 - Brief Aasee-stadt 2	einge-gangen	0		97,83 %	**35,72 %**	13,04 %	34,42 %	2,74 %	4,56 %	0,78 %	0,52 %	0,52 %	0,13 %	0,91 %	2,48 %	4,17 %

Stimm-bezirk	Stand	Wahl-berech-tigte	Wäh-ler/innen	gültig	CDU	SPD	GRÜNE	FDP	DIE LINKE	AfD	PIRA-TEN	ÖDP	MSP	MBI	Die PARTEI	Volt
91203 - Brief Aasee-stadt 3	einge-gangen	0		99,33 %	**33,59 %**	17,69 %	32,47 %	3,92 %	3,70 %	1,68 %	0,56 %	0,67 %	0,00 %	1,68 %	2,02 %	2,02 %
91204 - Brief Aasee-stadt 4	einge-gangen	0		99,69 %	**40,03 %**	22,39 %	23,77 %	3,99 %	2,91 %	1,38 %	0,15 %	1,23 %	0,15 %	1,07 %	0,92 %	1,99 %
91301 - Brief Dües-berg 1	einge-gangen	0		100,00 %	26,66 %	15,56 %	**37,75 %**	4,30 %	5,30 %	2,15 %	0,66 %	1,82 %	---	1,82 %	1,49 %	2,48 %
91302 - Brief Dües-berg 2	einge-gangen	0		99,47 %	**33,33 %**	20,53 %	26,53 %	4,00 %	5,20 %	1,73 %	1,33 %	0,67 %	---	1,47 %	2,27 %	2,93 %
91303 - Brief Dües-berg 3	einge-gangen	0		99,32 %	**39,40 %**	21,19 %	24,05 %	5,96 %	1,72 %	3,09 %	0,23 %	1,15 %	---	0,34 %	1,60 %	1,26 %
91401 - Brief Kinder-haus-West 1	einge-gangen	0		99,58 %	**33,33 %**	31,09 %	22,41 %	4,20 %	3,08 %	2,52 %	0,42 %	0,56 %	---	0,56 %	0,42 %	1,40 %
91402 - Brief Kinder-haus-West 2	einge-gangen	0		99,88 %	**39,90 %**	25,31 %	21,57 %	3,37 %	2,74 %	2,12 %	0,50 %	1,87 %	---	0,50 %	1,00 %	1,12 %

Stimm-bezirk	Stand	Wahl-berech-tigte	Wäh-ler/innen	gültig	CDU	SPD	GRÜNE	FDP	DIE LINKE	AfD	PIRA-TEN	ÖDP	MSP	MBI	Die PARTEI	Volt
91501 - Brief Kinder-haus-Ost/ Sprakel 1	einge-gangen	0		99,39 %	**43,53 %**	24,35 %	19,79 %	4,87 %	1,67 %	2,13 %	1,22 %	0,30 %	---	0,76 %	0,30 %	1,07 %
91502 - Brief Kinder-haus-Ost/ Sprakel 2	einge-gangen	0		99,85 %	**38,72 %**	22,27 %	26,35 %	3,20 %	3,35 %	1,31 %	0,73 %	1,02 %	---	0,58 %	1,89 %	0,58 %
91503 - Brief Kinder-haus-Ost/ Sprakel 3	einge-gangen	0		99,32 %	**38,18 %**	23,29 %	22,43 %	4,11 %	3,94 %	2,23 %	0,00 %	0,86 %	---	0,68 %	2,23 %	2,05 %
91601 - Brief Coerde 1	einge-gangen	0		99,58 %	**38,74 %**	23,79 %	21,68 %	2,74 %	2,95 %	5,26 %	0,42 %	1,05 %	---	1,68 %	0,42 %	1,26 %
91602 - Brief Coerde 2	einge-gangen	0		99,42 %	**32,69 %**	18,76 %	31,91 %	4,26 %	3,87 %	2,90 %	0,19 %	1,35 %	---	0,97 %	0,97 %	2,13 %
91701 - Brief Gel-mer/Dyck-burg 1	einge-gangen	0		99,66 %	**48,89 %**	15,04 %	17,44 %	3,93 %	3,42 %	3,42 %	1,37 %	1,03 %	---	0,85 %	2,39 %	2,22 %

Stimm-bezirk	Stand	Wahl-berech-tigte	Wäh-ler/innen	gültig	CDU	SPD	GRÜNE	FDP	DIE LINKE	AfD	PIRA-TEN	ÖDP	MSP	MBI	Die PARTEI	Volt
91702 - Brief Gel-mer/Dyck-burg 2	einge-gangen	0		99,57 %	**48,39 %**	10,62 %	25,54 %	4,94 %	3,11 %	1,82 %	0,75 %	0,43 %	---	0,97 %	1,18 %	2,25 %
91703 - Brief Gel-mer/Dyck-burg 3	einge-gangen	0		98,12 %	27,39 %	14,94 %	**39,08 %**	3,45 %	5,56 %	0,77 %	0,57 %	1,53 %	---	0,96 %	4,02 %	1,72 %
91801 - Brief Handorf 1	einge-gangen	0		99,83 %	**41,63 %**	23,05 %	21,06 %	4,48 %	2,99 %	1,82 %	0,83 %	1,49 %	---	0,33 %	1,33 %	1,00 %
91802 - Brief Handorf 2	einge-gangen	0		99,15 %	**50,93 %**	10,84 %	21,26 %	5,85 %	1,28 %	3,00 %	0,29 %	3,85 %	---	0,43 %	1,28 %	1,00 %
91803 - Brief Handorf 3	einge-gangen	0		99,22 %	**52,22 %**	17,25 %	18,67 %	4,75 %	2,06 %	0,79 %	0,00 %	1,90 %	---	0,32 %	1,42 %	0,63 %
91901 - Brief Mau-ritz-Ost 1	einge-gangen	0		99,65 %	**42,27 %**	16,52 %	27,09 %	5,33 %	2,31 %	2,04 %	0,36 %	0,36 %	---	0,44 %	1,60 %	1,69 %
91902 - Brief Mau-ritz-Ost 2	einge-gangen	0		99,36 %	**36,33 %**	21,65 %	27,97 %	3,64 %	3,22 %	2,14 %	0,75 %	0,96 %	---	0,86 %	0,75 %	1,71 %

Stimm-bezirk	Stand	Wahl-berech-tigte	Wäh-ler/innen	gültig	CDU	SPD	GRÜNE	FDP	DIE LINKE	AfD	PIRA-TEN	ÖDP	MSP	MBI	Die PARTEI	Volt
92001 - Brief Grem-men-dorf 1	einge-gangen	0		99,75 %	**29,70 %**	20,30 %	28,47 %	4,21 %	4,70 %	2,23 %	0,74 %	1,98 %	---	3,47 %	1,73 %	2,48 %
92002 - Brief Grem-men-dorf 2	einge-gangen	0		99,89 %	**48,02 %**	14,35 %	24,18 %	4,63 %	2,03 %	1,13 %	0,79 %	1,02 %	---	1,36 %	1,02 %	1,47 %
92003 - Brief Grem-men-dorf 3	einge-gangen	0		99,86 %	**43,50 %**	19,15 %	21,34 %	5,06 %	2,60 %	2,60 %	1,09 %	0,27 %	---	0,82 %	2,19 %	1,37 %
92101 - Brief Wol-beck 1	einge-gangen	0		98,95 %	**43,56 %**	17,25 %	21,51 %	8,73 %	1,60 %	2,98 %	0,43 %	1,06 %	---	0,85 %	1,70 %	0,32 %
92102 - Brief Wol-beck 2	einge-gangen	0		98,08 %	**45,71 %**	17,89 %	20,59 %	7,72 %	2,08 %	1,59 %	0,61 %	0,74 %	---	0,61 %	1,23 %	1,23 %
92103 - Brief Wol-beck 3	einge-gangen	0		98,78 %	**43,03 %**	13,23 %	27,51 %	8,47 %	1,76 %	1,59 %	0,35 %	0,71 %	---	0,18 %	1,06 %	2,12 %
92201 - Brief Angel-modde 1	einge-gangen	0		99,47 %	**47,09 %**	15,21 %	17,86 %	9,79 %	1,72 %	2,25 %	0,66 %	1,46 %	---	0,79 %	1,98 %	1,19 %

Stimm-bezirk	Stand	Wahl-berech-tigte	Wäh-ler/innen	gültig	CDU	SPD	GRÜNE	FDP	DIE LINKE	AfD	PIRA-TEN	ÖDP	MSP	MBI	Die PARTEI	Volt
92202 - Brief Angel-modde 2	einge-gangen	0		98,51 %	**42,64 %**	18,11 %	20,19 %	3,77 %	3,58 %	3,77 %	0,38 %	1,32 %	---	2,64 %	2,26 %	1,32 %
92203 - Brief Angel-modde 3	einge-gangen	0		99,65 %	**41,64 %**	17,44 %	25,80 %	2,31 %	3,74 %	1,60 %	1,25 %	1,78 %	---	1,25 %	1,60 %	1,60 %
92301 - Brief Berg Fidel 1	einge-gangen	0		99,24 %	**42,33 %**	19,33 %	19,02 %	6,44 %	3,68 %	2,30 %	0,00 %	1,07 %	0,46 %	1,38 %	1,38 %	2,61 %
92302 - Brief Berg Fidel 2	einge-gangen	0		98,66 %	**45,93 %**	17,83 %	18,60 %	6,20 %	2,13 %	2,13 %	0,19 %	1,74 %	0,58 %	0,39 %	1,94 %	2,33 %
92303 - Brief Berg Fidel 3	einge-gangen	0		98,81 %	**43,35 %**	19,94 %	20,54 %	4,98 %	2,72 %	1,51 %	0,60 %	1,06 %	0,00 %	0,60 %	1,66 %	3,02 %
92401 - Brief Hil-trup-Ost 1	einge-gangen	0		99,47 %	**42,96 %**	24,23 %	18,20 %	4,66 %	2,33 %	2,33 %	0,74 %	0,95 %	0,21 %	0,32 %	1,59 %	1,48 %
92402 - Brief Hil-trup-Ost 2	einge-gangen	0		99,19 %	**45,98 %**	20,95 %	17,58 %	5,36 %	2,68 %	2,21 %	0,93 %	0,70 %	0,23 %	0,70 %	1,40 %	1,28 %

Stimm-bezirk	Stand	Wahl-berech-tigte	Wäh-ler/innen	gültig	CDU	SPD	GRÜNE	FDP	DIE LINKE	AfD	PIRA-TEN	ÖDP	MSP	MBI	Die PARTEI	Volt
92501 - Brief Hil-trup-Mitte 1	einge-gangen	0		100,00 %	**59,80 %**	16,12 %	14,69 %	2,24 %	1,43 %	1,43 %	0,82 %	0,61 %	0,61 %	0,20 %	1,02 %	1,02 %
92502 - Brief Hil-trup-Mitte 2	einge-gangen	0		99,41 %	**48,70 %**	20,17 %	19,46 %	3,30 %	2,59 %	2,83 %	0,35 %	0,35 %	0,12 %	0,71 %	1,18 %	0,24 %
92503 - Brief Hil-trup-Mitte 3	einge-gangen	0		98,92 %	**40,76 %**	22,28 %	19,70 %	5,71 %	2,58 %	2,45 %	0,27 %	1,77 %	0,27 %	1,22 %	1,22 %	1,77 %
92601 - Brief Amels-büren 1	einge-gangen	0		99,43 %	**46,77 %**	16,24 %	22,81 %	3,80 %	2,76 %	2,19 %	0,92 %	1,61 %	---	0,35 %	1,38 %	1,15 %
92602 - Brief Amels-büren 2	einge-gangen	0		99,34 %	**55,46 %**	20,04 %	15,48 %	3,45 %	1,00 %	1,78 %	0,11 %	0,78 %	---	0,00 %	1,11 %	0,78 %
92701 - Brief Albach-ten 1	einge-gangen	0		99,65 %	**37,07 %**	18,54 %	27,74 %	8,15 %	2,24 %	1,65 %	0,59 %	1,06 %	---	0,47 %	1,30 %	1,18 %
92702 - Brief Albach-ten 2	einge-gangen	0		99,14 %	**37,47 %**	19,11 %	26,67 %	7,82 %	3,10 %	1,61 %	0,74 %	0,37 %	---	0,12 %	1,36 %	1,61 %

Stimm-bezirk	Stand	Wahl-berech-tigte	Wäh-ler/innen	gültig	CDU	SPD	GRÜNE	FDP	DIE LINKE	AfD	PIRA-TEN	ÖDP	MSP	MBI	Die PARTEI	Volt
92801 - Brief Meck-lenbeck 1	einge-gangen	0		99,60 %	**37,51 %**	24,77 %	26,59 %	2,43 %	2,83 %	0,81 %	0,20 %	1,62 %	---	0,81 %	1,11 %	1,31 %
92802 - Brief Meck-lenbeck 2	einge-gangen	0		99,29 %	**36,84 %**	16,27 %	30,38 %	5,74 %	3,71 %	1,79 %	0,00 %	0,84 %	---	1,56 %	1,08 %	1,79 %
92901 - Brief Roxel 1	einge-gangen	0		99,45 %	**37,45 %**	22,50 %	25,24 %	4,66 %	3,43 %	1,92 %	0,55 %	0,55 %	---	0,55 %	1,51 %	1,65 %
92902 - Brief Roxel 2	einge-gangen	0		99,60 %	**46,09 %**	27,86 %	12,63 %	5,41 %	1,40 %	3,21 %	0,40 %	0,60 %	---	0,60 %	0,80 %	1,00 %
92903 - Brief Roxel 3	einge-gangen	0		99,69 %	**38,18 %**	29,21 %	17,31 %	3,86 %	3,55 %	2,47 %	1,39 %	0,62 %	---	0,31 %	1,85 %	1,24 %
93001 - Brief Sentrup 1	einge-gangen	0		99,88 %	19,58 %	13,92 %	**43,72 %**	4,31 %	5,17 %	0,86 %	0,49 %	1,85 %	---	1,48 %	1,72 %	6,90 %
93002 - Brief Sentrup 2	einge-gangen	0		100,00 %	16,32 %	11,92 %	**46,63 %**	4,40 %	7,25 %	1,04 %	0,26 %	3,37 %	---	0,52 %	2,07 %	6,22 %
93003 - Brief Sentrup 3	einge-gangen	0		99,74 %	**35,29 %**	14,71 %	29,54 %	7,29 %	3,58 %	1,92 %	0,26 %	1,41 %	---	0,64 %	0,90 %	4,48 %

Stimm-bezirk	Stand	Wahl-berech-tigte	Wäh-ler/innen	gültig	CDU	SPD	GRÜNE	FDP	DIE LINKE	AfD	PIRA-TEN	ÖDP	MSP	MBI	Die PARTEI	Volt
93004 - Brief Sentrup 4	einge-gangen	0		99,66 %	**45,89 %**	12,33 %	30,48 %	5,65 %	1,88 %	1,37 %	0,17 %	0,68 %	---	0,51 %	0,51 %	0,51 %
93101 - Brief Gieven-beck-Süd 1	einge-gangen	0		99,57 %	**32,03 %**	20,59 %	28,21 %	4,03 %	5,01 %	2,29 %	0,65 %	1,31 %	---	0,54 %	2,07 %	3,27 %
93102 - Brief Gieven-beck-Süd 2	einge-gangen	0		99,78 %	**36,71 %**	18,81 %	29,28 %	3,27 %	3,27 %	2,03 %	0,45 %	1,13 %	---	0,45 %	2,03 %	2,59 %
93201 - Brief Gieven-beck-Nord 1	einge-gangen	0		99,85 %	29,38 %	20,00 %	**32,31 %**	3,08 %	4,62 %	1,69 %	1,08 %	1,38 %	---	1,23 %	2,62 %	2,62 %
93202 - Brief Gieven-beck-Nord 2	einge-gangen	0		99,38 %	28,53 %	18,03 %	**34,33 %**	6,27 %	2,82 %	1,57 %	0,63 %	0,47 %	---	0,63 %	2,51 %	4,23 %
93203 - Brief Gieven-beck-Nord 3	einge-gangen	0		99,27 %	**34,87 %**	15,31 %	32,84 %	6,64 %	2,77 %	0,92 %	0,37 %	0,18 %	---	0,55 %	2,95 %	2,58 %
93301 - Brief Nien-berge 1	einge-gangen	0		99,40 %	**47,87 %**	17,91 %	21,46 %	3,74 %	2,53 %	1,92 %	0,40 %	0,71 %	---	0,61 %	1,42 %	1,42 %

Stimm-bezirk	Stand	Wahl-berech-tigte	Wäh-ler/innen	gültig	CDU	SPD	GRÜNE	FDP	DIE LINKE	AfD	PIRA-TEN	ÖDP	MSP	MBI	Die PARTEI	Volt
93302 - Brief Nien-berge 2	einge-gangen	0		99,88 %	**51,18 %**	18,09 %	16,60 %	3,59 %	2,60 %	2,97 %	0,00 %	1,61 %	---	0,12 %	1,36 %	1,86 %
Stadt Münster	270 von 270	247.189	62,96 %	99,18 %	**32,70 %**	17,60 %	30,25 %	4,60 %	4,88 %	2,20 %	0,62 %	1,22 %	0,05 %	1,20 %	2,07 %	2,61 %

Bezirksvertretungswahl
Stadt Münster

	Anzahl	Prozent
CDU	50.296	32,59 %
SPD	24.579	15,93 %
GRÜNE	49.748	32,23 %
FDP	7.226	4,68 %
DIE LINKE	7.512	4,87 %
PIRATEN	992	0,64 %
AfD	3.434	2,23 %
ÖDP	1.749	1,13 %
MBI	1.871	1,21 %
Die PARTEI	3.109	2,01 %
Volt	3.821	2,48 %

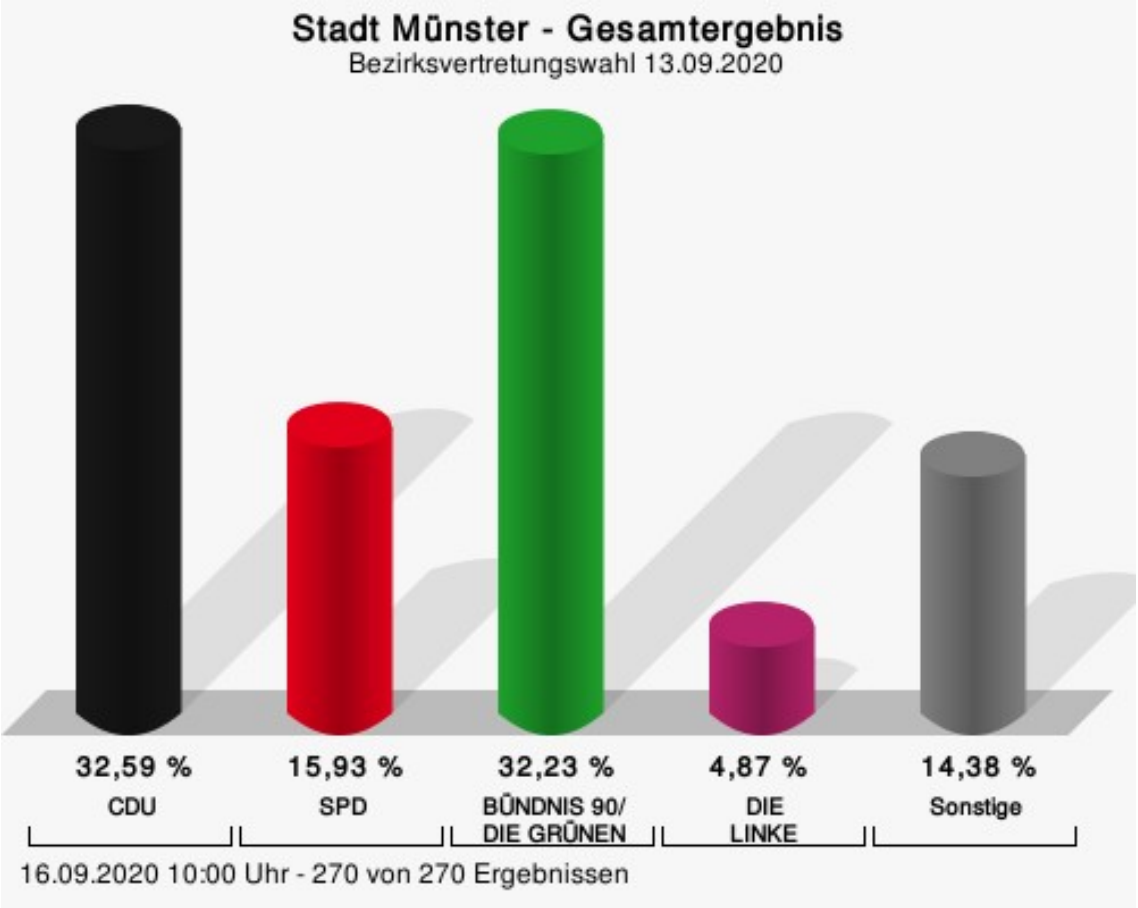

CDU = Christlich Demokratische Union Deutschlands
SPD = Sozialdemokratische Partei Deutschlands

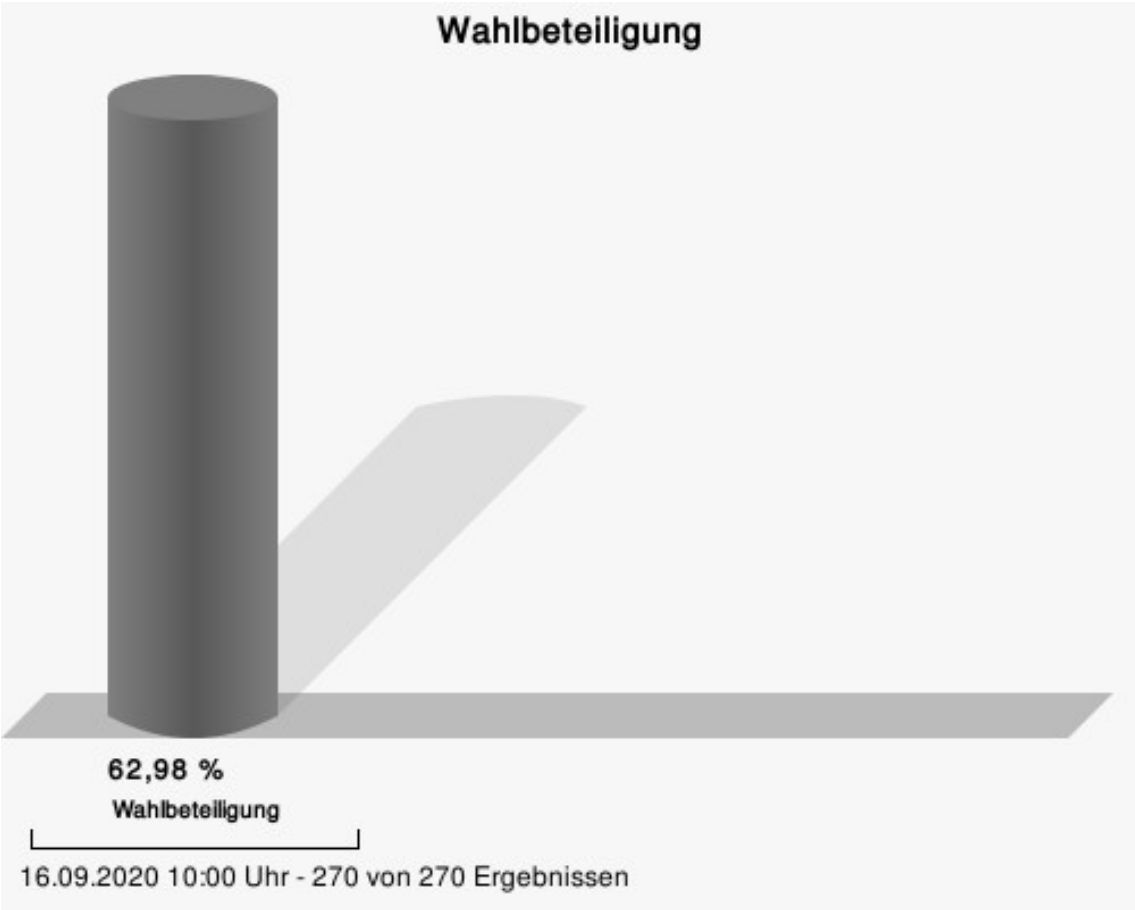
Wahlbeteiligung
62,98 %
Wahlbeteiligung
16.09.2020 10:00 Uhr - 270 von 270 Ergebnissen

Stadtbezirke

Hiltrup

	Anzahl	Prozent
CDU	7.202	43,40 %
SPD	3.304	19,91 %
GRÜNE	3.484	21,00 %
FDP	748	4,51 %
DIE LINKE	521	3,14 %
AfD	496	2,99 %
MBI	125	0,75 %
ÖDP	128	0,77 %
Die PARTEI	247	1,49 %
PIRATEN	93	0,56 %
Volt	246	1,48 %

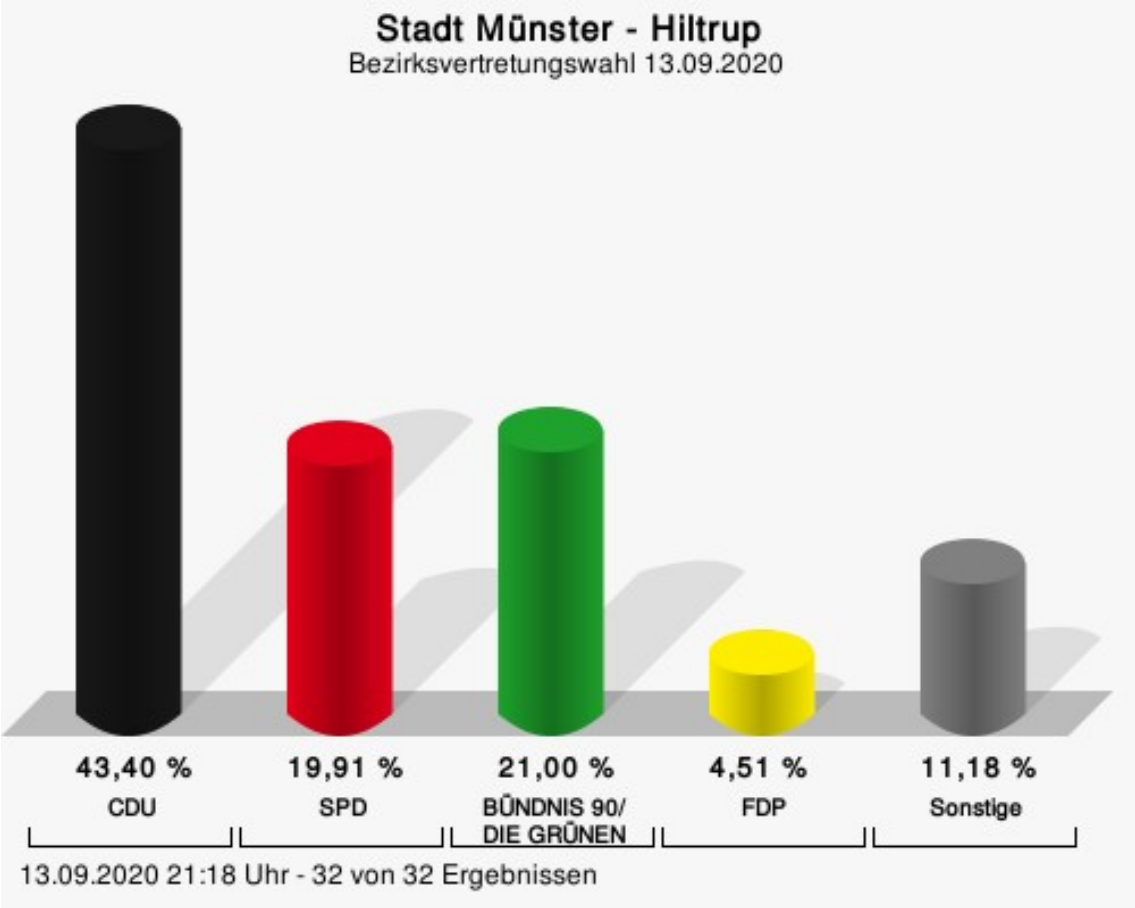

CDU = Christlich Demokratische Union Deutschlands
SPD = Sozialdemokratische Partei Deutschlands
FDP = Freie Demokratische Partei

Sitzverteilung

Es wurden 19 Sitze vergeben.

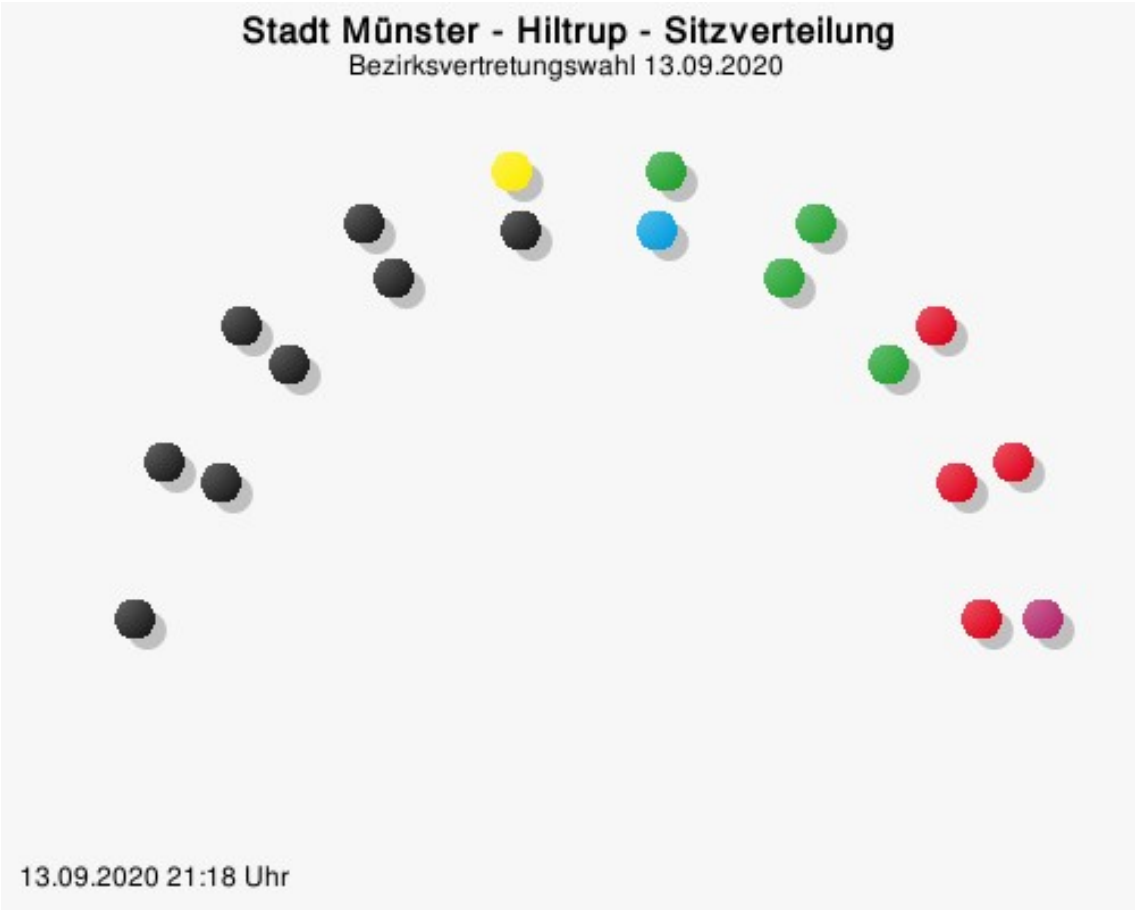

DIE LINKE
SPD
GRÜNE
AfD
FDP
CDU

gewählte Kandidaten

Partei	Kandidat	Mandat
CDU	Schmidt, Joachim Erich Hans	Listenplatz 1
CDU	Stemmer, Franz-Josef Bernhard	Listenplatz 2
CDU	Raisner, Götz Dietrich	Listenplatz 3
CDU	Meyerhoff, Karin Ingeborg Ursula	Listenplatz 4
CDU	Schulze-Werner, Bernhard Martin	Listenplatz 5
CDU	Kunstlewe, Christoph	Listenplatz 6
CDU	Krichel, Jürgen Herbert	Listenplatz 7
CDU	Nocke, Joachim Bernhard	Listenplatz 8
SPD	Kerkhoff, Simon	Listenplatz 1
SPD	Velling, Anna-Merle	Listenplatz 2
SPD	Schade, Friedhelm Johannes Oskar	Listenplatz 3
SPD	Ulrich, Annette	Listenplatz 4
GRÜNE	Burkhardt, Julia Christine	Listenplatz 1

GRÜNE	Peters, Carsten	Listenplatz 2
GRÜNE	Bröckers, Magdalene Maria	Listenplatz 3
GRÜNE	Stein, Winfried	Listenplatz 4
FDP	Eckervogt, Ulrich Johannes	Listenplatz 1
DIE LINKE	Philipp, Ortrud Merlinde	Listenplatz 1
AfD	Leschik, Alexander Christoph	Listenplatz 1

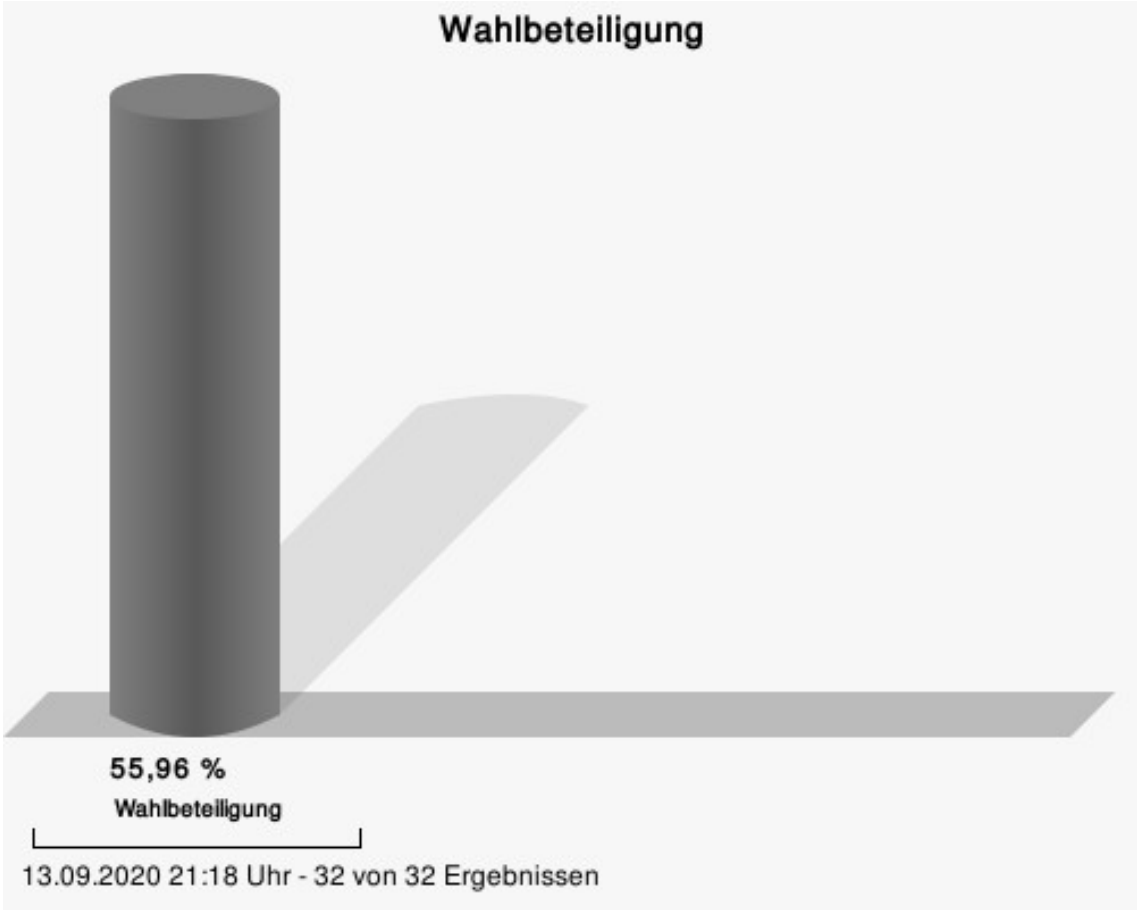

Nord

	Anzahl	Prozent
CDU	3.874	36,14 %
SPD	2.310	21,55 %
GRÜNE	2.873	26,81 %
DIE LINKE	530	4,94 %
FDP	417	3,89 %
AfD	376	3,51 %
MBI	126	1,18 %
Die PARTEI	212	1,98 %

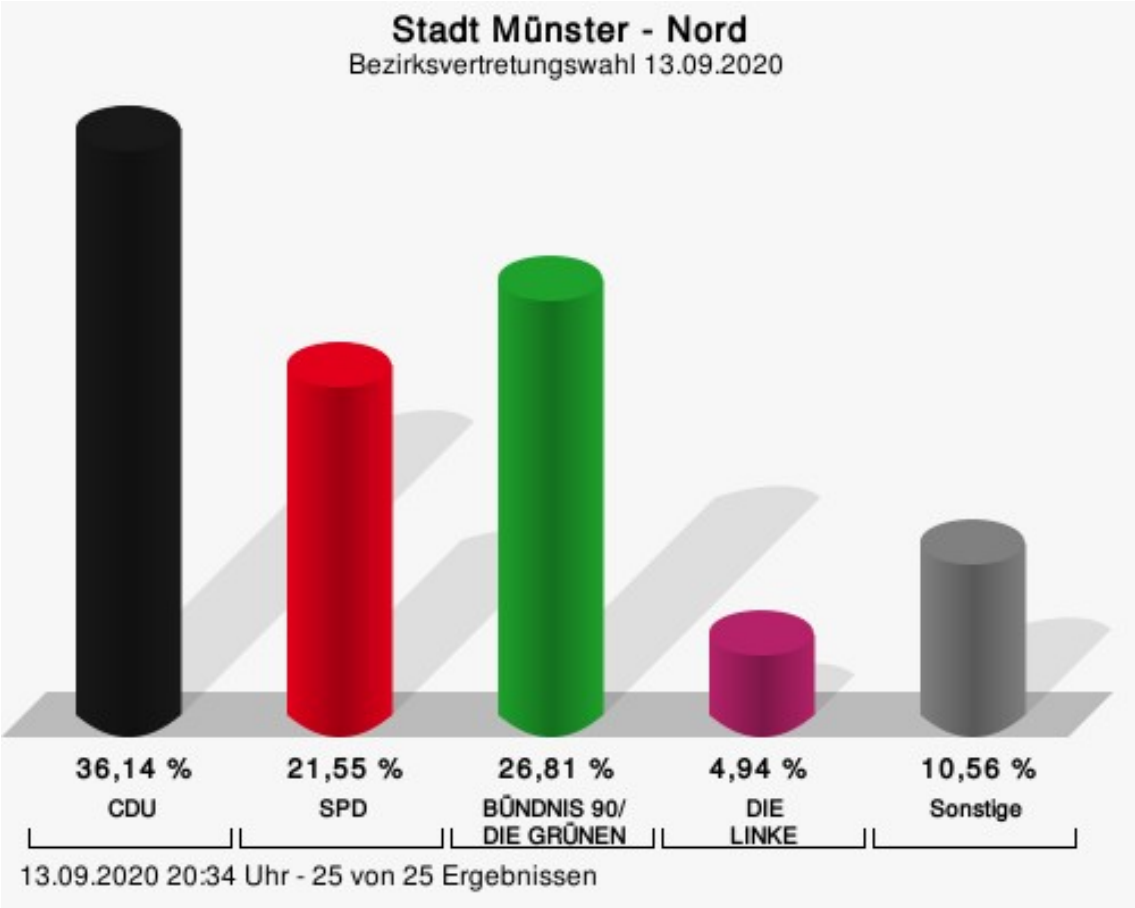

CDU = Christlich Demokratische Union Deutschlands
SPD = Sozialdemokratische Partei Deutschlands

Sitzverteilung

Es wurden 19 Sitze vergeben.

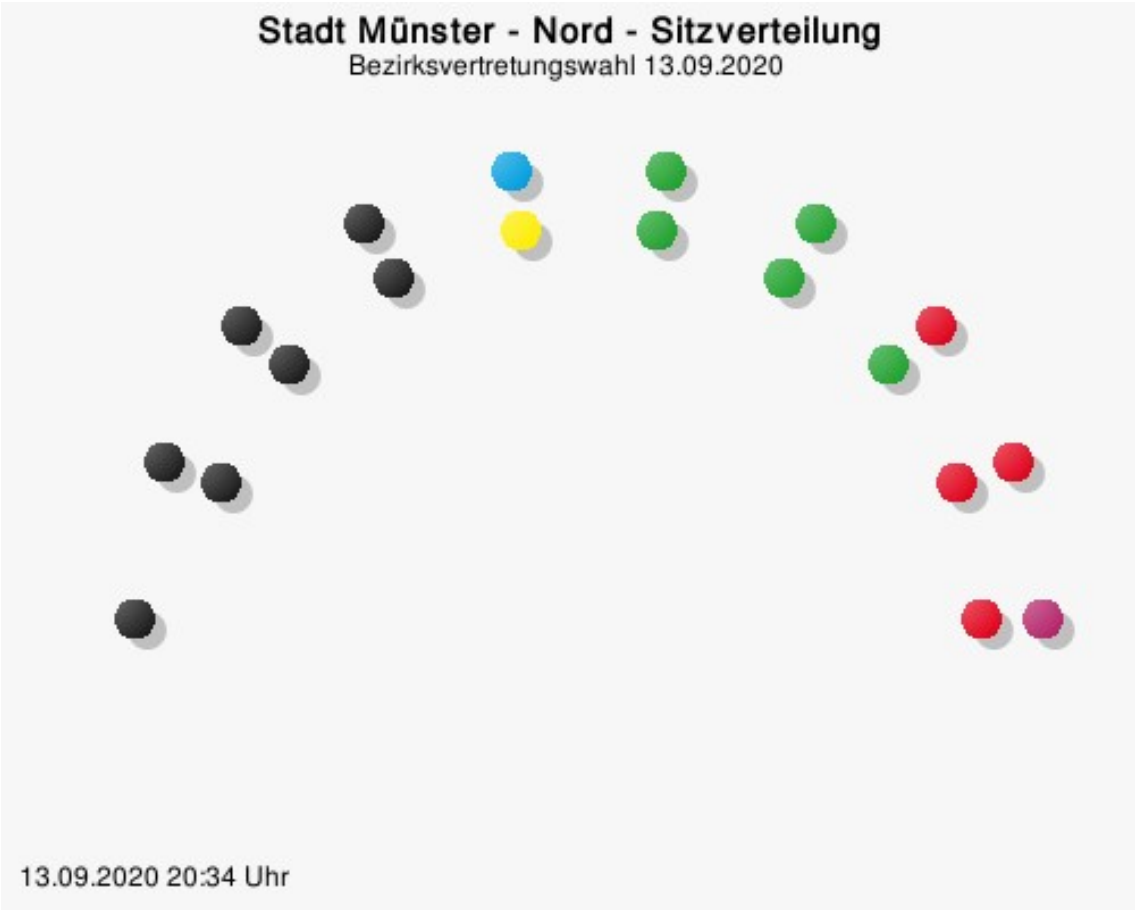

DIE LINKE
SPD
GRÜNE
AfD
FDP
CDU

gewählte Kandidaten

Partei	Kandidat	Mandat
CDU	Tebbe, Ulrich Bernhard	Listenplatz 1
CDU	Sauerwald, Walter Josef	Listenplatz 2
CDU	Bölling, Matthias	Listenplatz 3
CDU	Bloch, Olaf	Listenplatz 4
CDU	Dr. Twagirashyaka, Felin	Listenplatz 5
CDU	Weßeling, Marc	Listenplatz 6
CDU	Dr. Geißdörfer, Hans-Georg	Listenplatz 7
SPD	Igelbrink, Manfred Heinrich	Listenplatz 1
SPD	Lamken, Johanne Anna	Listenplatz 2
SPD	Borker, Thomas Bernhard	Listenplatz 3
SPD	Benadio, Bibiane Tshibwabwa	Listenplatz 4
GRÜNE	Kolbert, Annette	Listenplatz 1
GRÜNE	Kiewit, Ralf	Listenplatz 2
GRÜNE	Völker, Sonja	Listenplatz 3

GRÜNE	Stienemann, René	Listenplatz 4
GRÜNE	Giesbert, Maike	Listenplatz 5
DIE LINKE	Igumensev, Alexej	Listenplatz 1
FDP	Czapski, Philipp	Listenplatz 1
AfD	Leschik, Christoph Witold	Listenplatz 1

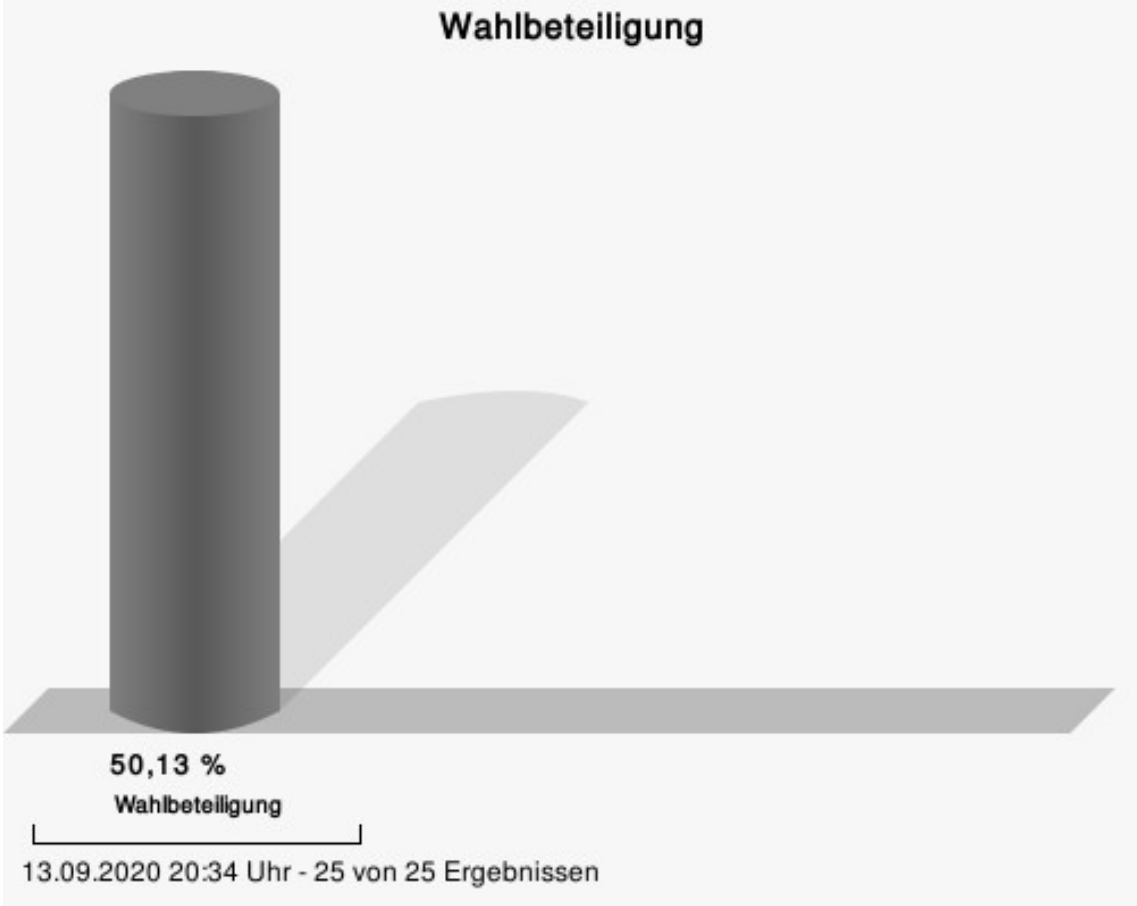

Ost

	Anzahl	Prozent
CDU	5.137	42,33 %
SPD	1.790	14,75 %
GRÜNE	3.626	29,88 %
FDP	659	5,43 %
PIRATEN	155	1,28 %
ÖDP	211	1,74 %
AfD	294	2,42 %
Die PARTEI	265	2,18 %

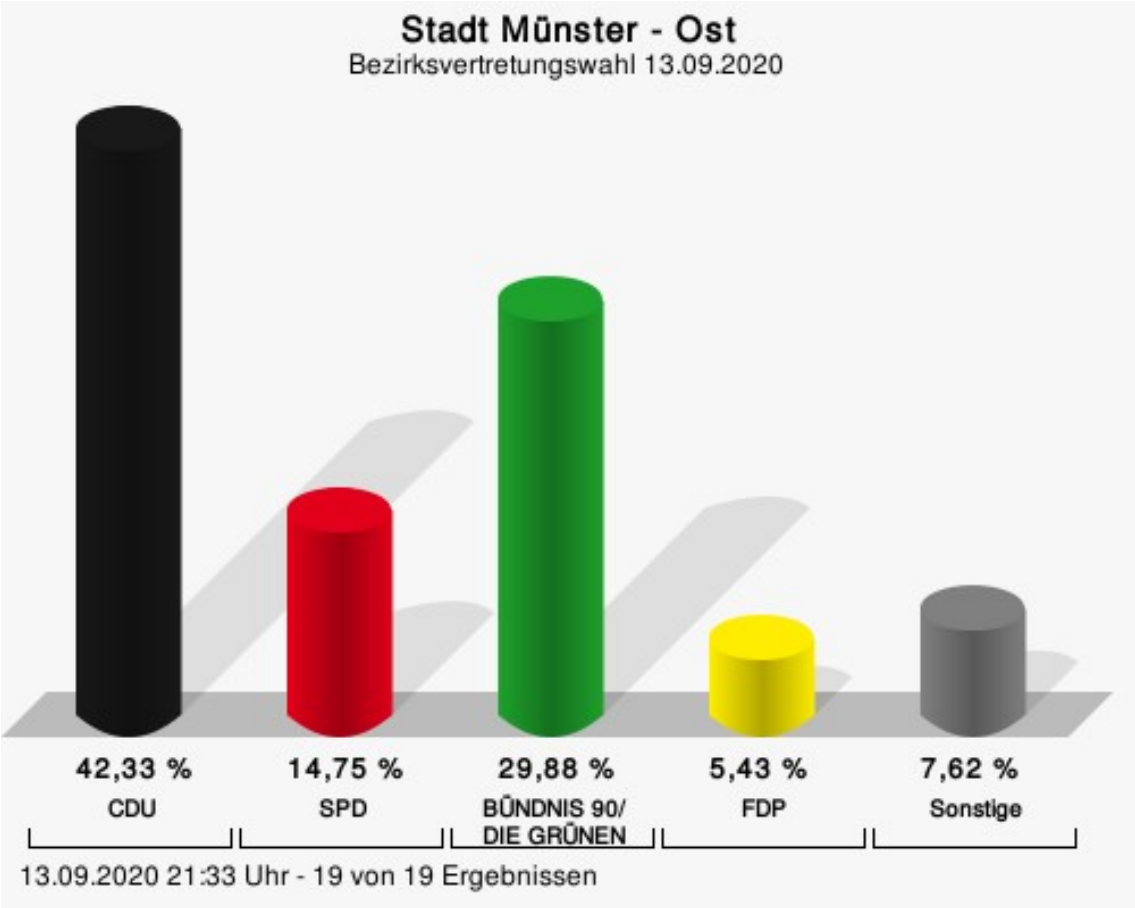

CDU = Christlich Demokratische Union Deutschlands
SPD = Sozialdemokratische Partei Deutschlands
FDP = Freie Demokratische Partei

Sitzverteilung

Es wurden 19 Sitze vergeben.

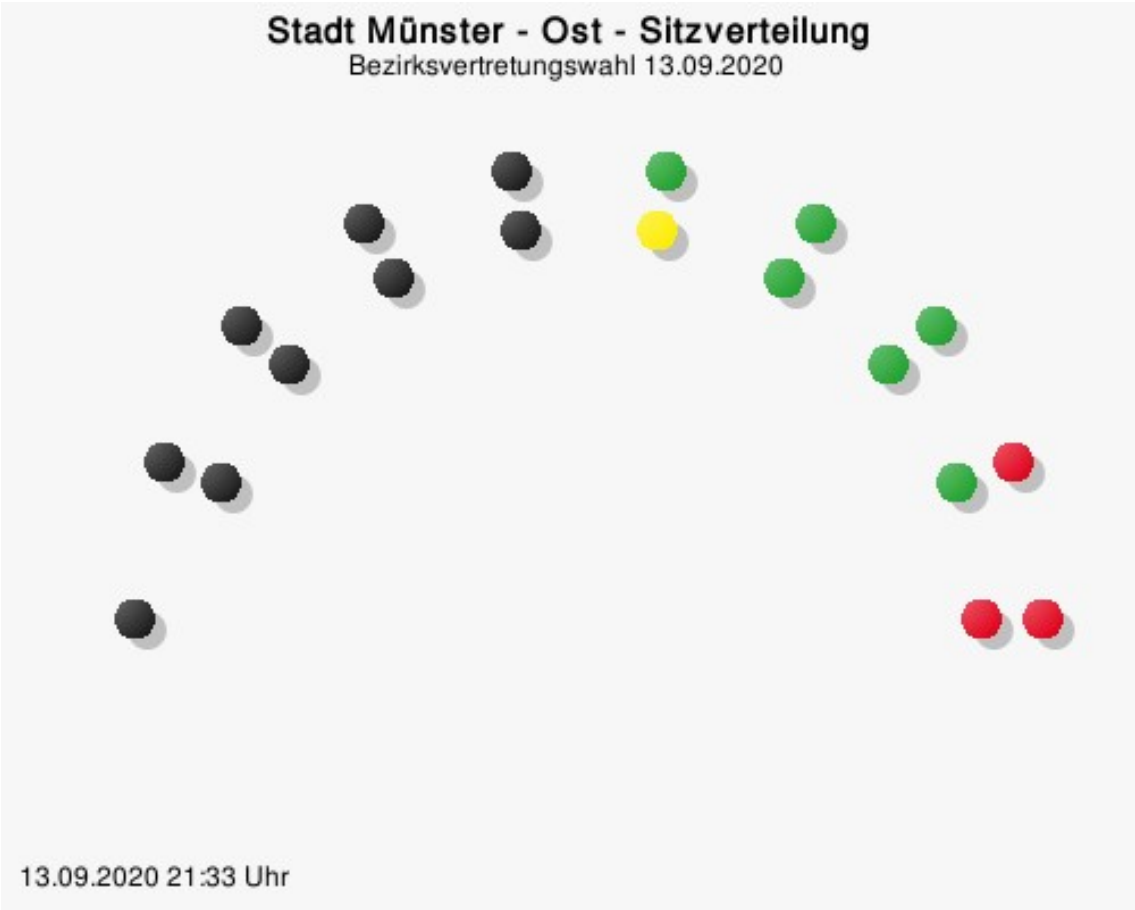

SPD
GRÜNE
FDP
CDU

gewählte Kandidaten

Partei	Kandidat	Mandat
CDU	Klimek, Martina	Listenplatz 1
CDU	Gottkehaskamp, Stefan	Listenplatz 2
CDU	Moll, Christian Kasper Franz	Listenplatz 3
CDU	Mölders, Raimund Johannes	Listenplatz 4
CDU	Möllers, Heinrich Bernhard	Listenplatz 5
CDU	Krömer, Barbara	Listenplatz 6
CDU	Balsliemke, Georg Heinrich	Listenplatz 7
CDU	Thaleiser, Ilona Rosa	Listenplatz 8
CDU	Heidemeyer, Dirk Wilhelm	Listenplatz 9
SPD	Dr. Wagner, Peter	Listenplatz 1
SPD	Melkonyan, Anusch	Listenplatz 2
SPD	Wemhoff, Dietmar	Listenplatz 3
GRÜNE	Paschert, Renate	Listenplatz 1
GRÜNE	Sellerberg, Meinolf	Listenplatz 2
GRÜNE	Dr. Kensmann, Bodo	Listenplatz 3
GRÜNE	Spangenberg, Benedikt	Listenplatz 4

GRÜNE	Pander, Monika	Listenplatz 5
GRÜNE	Schriever, Sönke	Listenplatz 6
FDP	Moths, Kurt Walter	Listenplatz 1

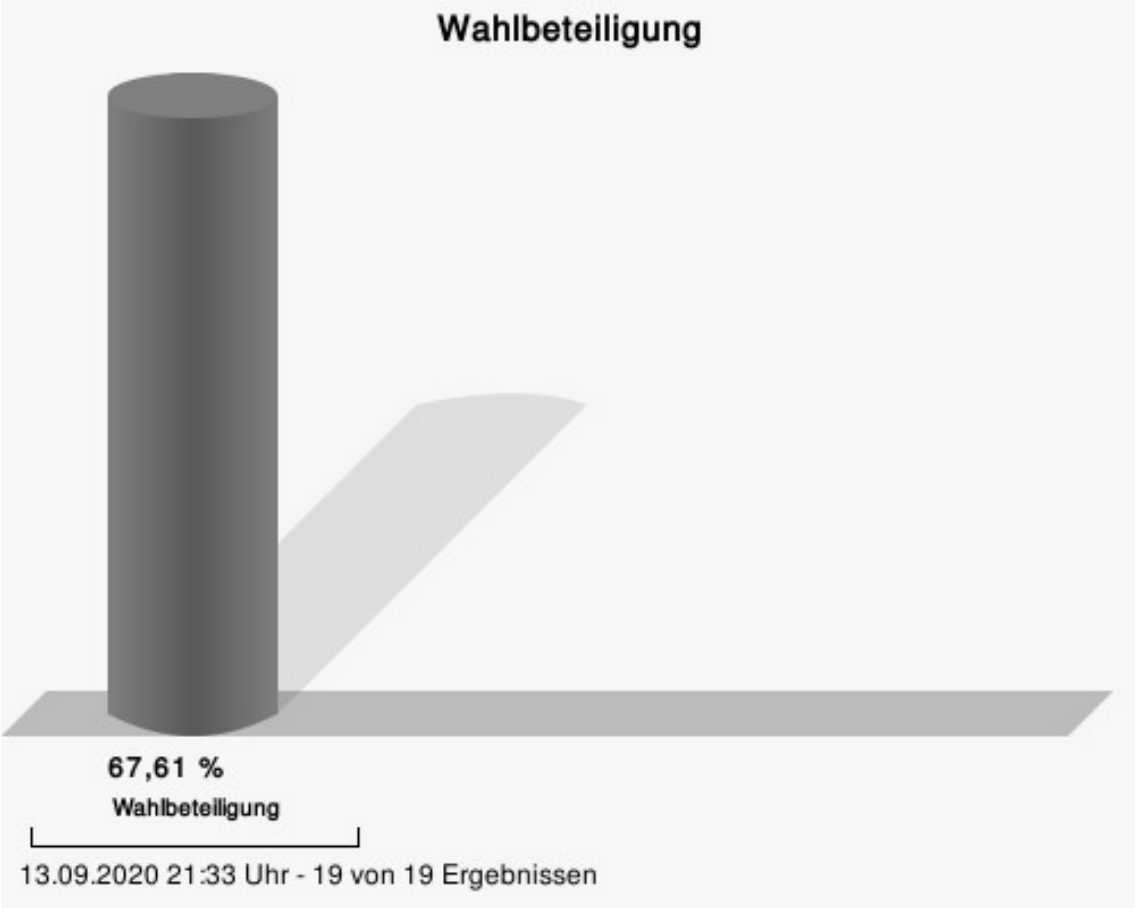

Südost

	Anzahl	Prozent
CDU	5.742	40,52 %
SPD	2.185	15,42 %
GRÜNE	3.733	26,34 %
FDP	937	6,61 %
PIRATEN	175	1,23 %
AfD	392	2,77 %
DIE LINKE	428	3,02 %
MBI	181	1,28 %
ÖDP	150	1,06 %
Die PARTEI	249	1,76 %

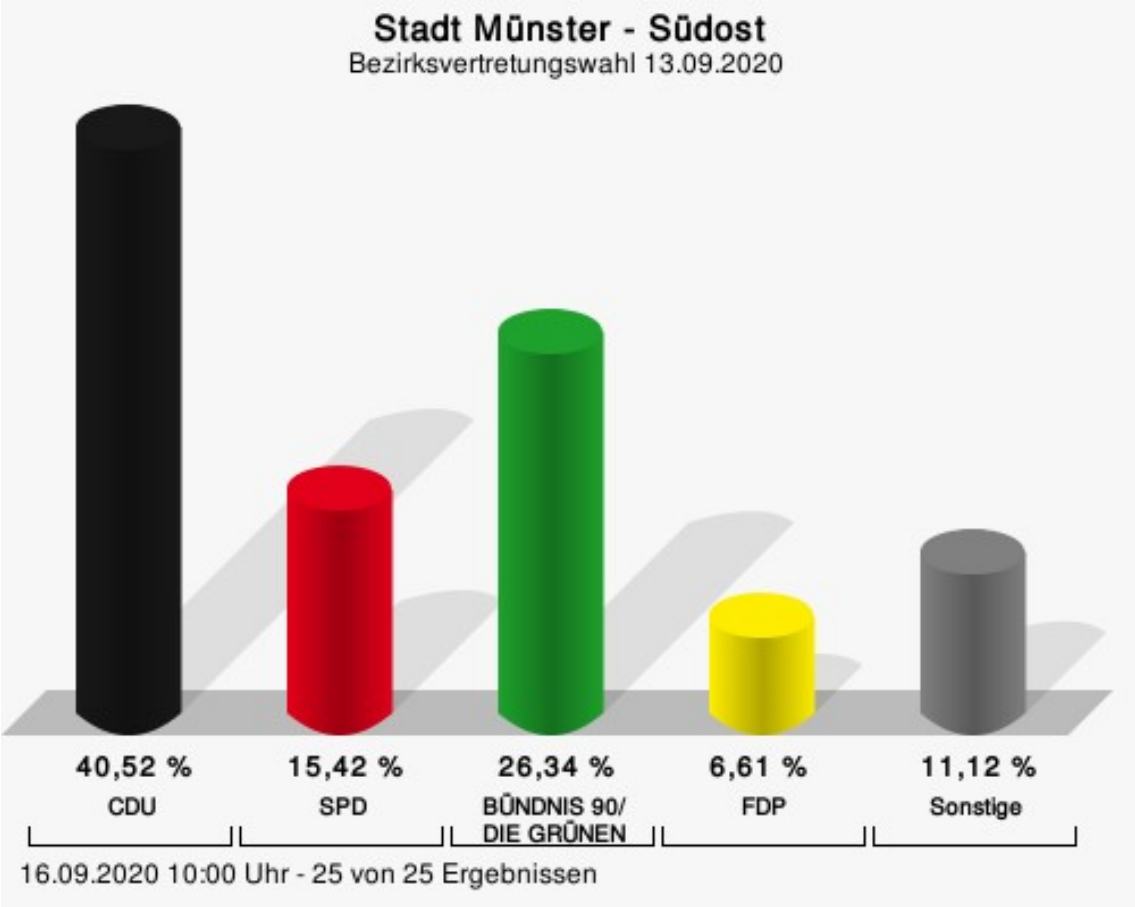

CDU = Christlich Demokratische Union Deutschlands
SPD = Sozialdemokratische Partei Deutschlands
FDP = Freie Demokratische Partei

Sitzverteilung

Es wurden 19 Sitze vergeben.

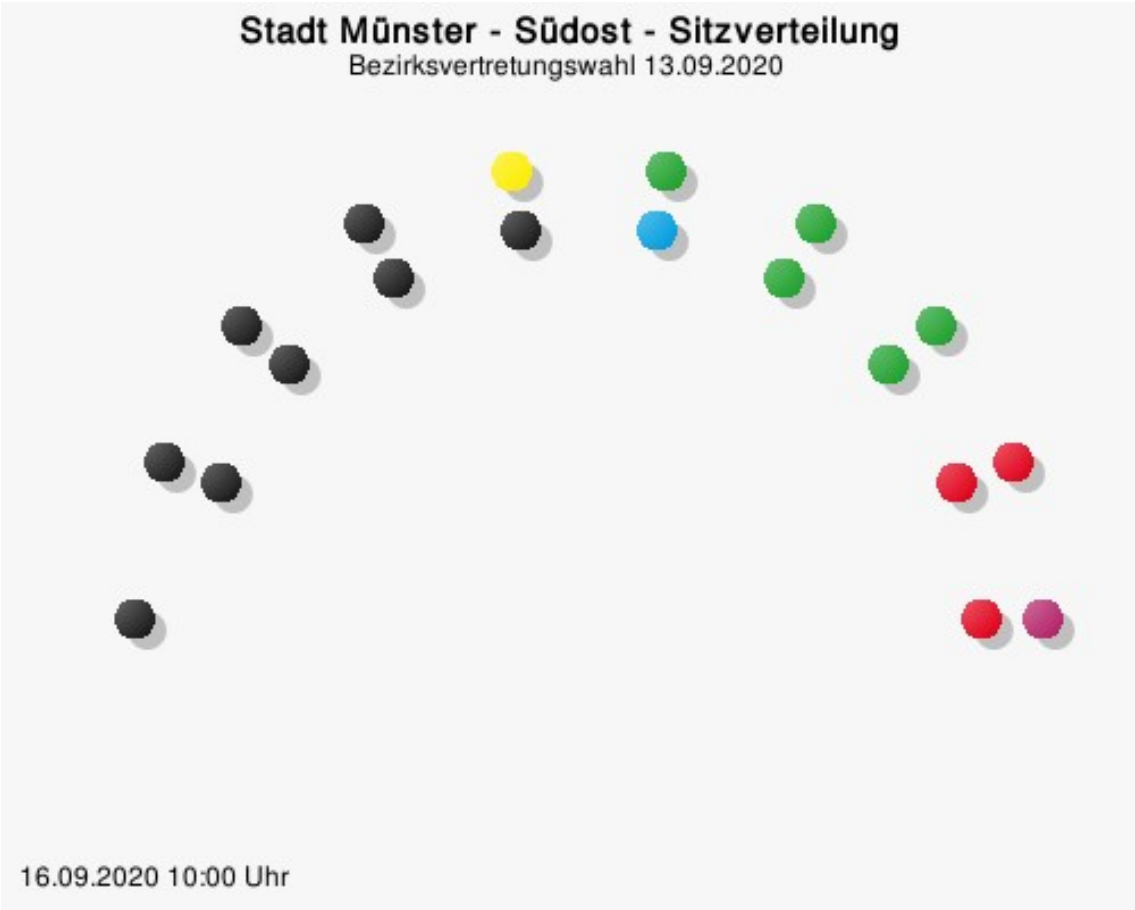

DIE LINKE
SPD
GRÜNE
AfD
FDP
CDU

gewählte Kandidaten

Partei	Kandidat	Mandat
CDU	Bensmann, Peter Wilhelm	Listenplatz 1
CDU	Fuest-Wenner, Magdalena Maria	Listenplatz 2
CDU	Beitelhoff, Horst Karl	Listenplatz 3
CDU	Kassenbrock, Alf-Rüdiger Heinz	Listenplatz 4
CDU	Sommer, Papatya	Listenplatz 5
CDU	Lass, Oscar Karl Erwin	Listenplatz 6
CDU	Sölken, Frank Josef	Listenplatz 7
CDU	Linke, Jens-Uwe	Listenplatz 8
SPD	Metzler, Sabine Elsbeth	Listenplatz 1
SPD	Buermann, Hermann Josef	Listenplatz 2
SPD	Bormann, Tamara Dunja	Listenplatz 3
GRÜNE	Tepe, Anja	Listenplatz 1
GRÜNE	Wimmer, Dirk	Listenplatz 2
GRÜNE	Schulz, Christine	Listenplatz 3

GRÜNE	Buzug, Ralph	Listenplatz 4
GRÜNE	Wurzbacher, Daphne	Listenplatz 5
FDP	Thier, Tim	Listenplatz 1
AfD	Pöhling, Ralf	Listenplatz 1
DIE LINKE	Elges, Gotwin	Listenplatz 1

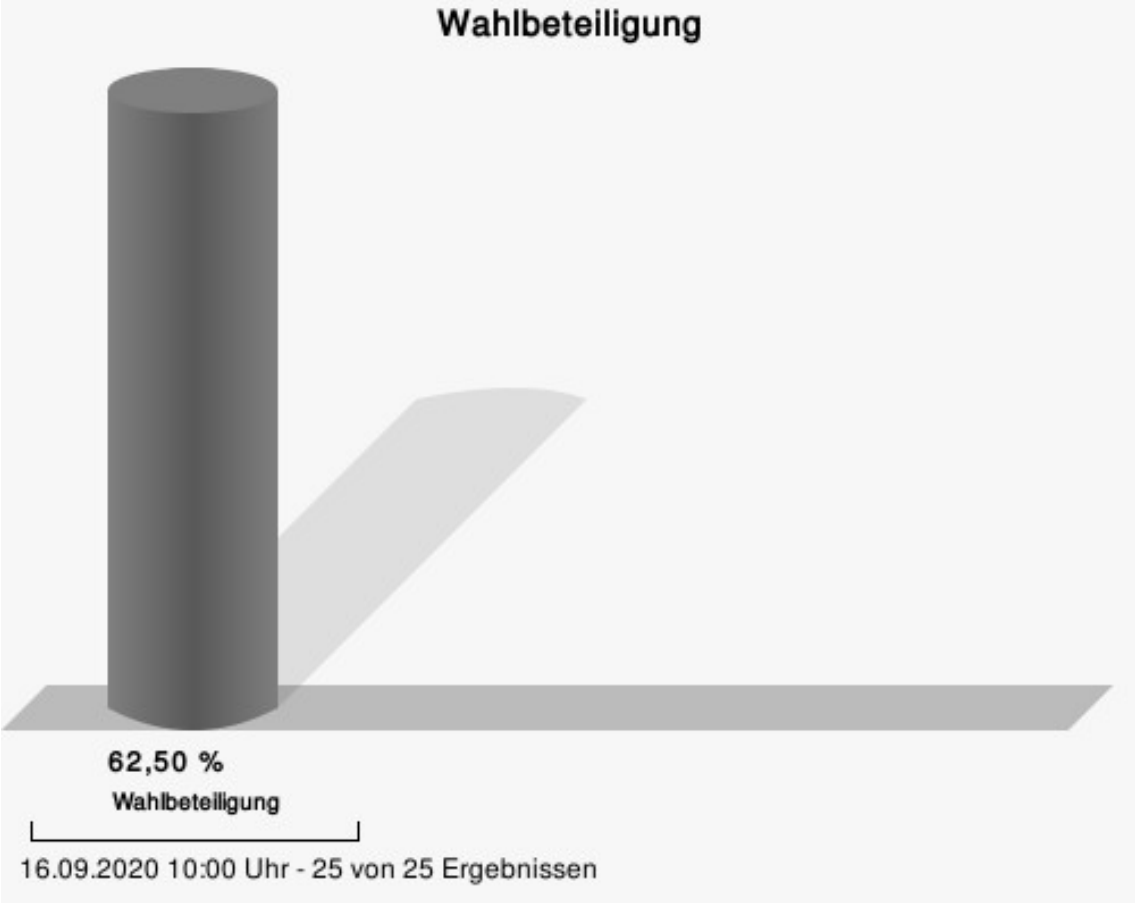

West

	Anzahl	Prozent
CDU	10.211	34,61 %
SPD	5.130	17,39 %
GRÜNE	8.788	29,79 %
FDP	1.470	4,98 %
DIE LINKE	1.191	4,04 %
PIRATEN	147	0,50 %
ÖDP	345	1,17 %
AfD	617	2,09 %
MBI	241	0,82 %
Die PARTEI	548	1,86 %
Volt	815	2,76 %

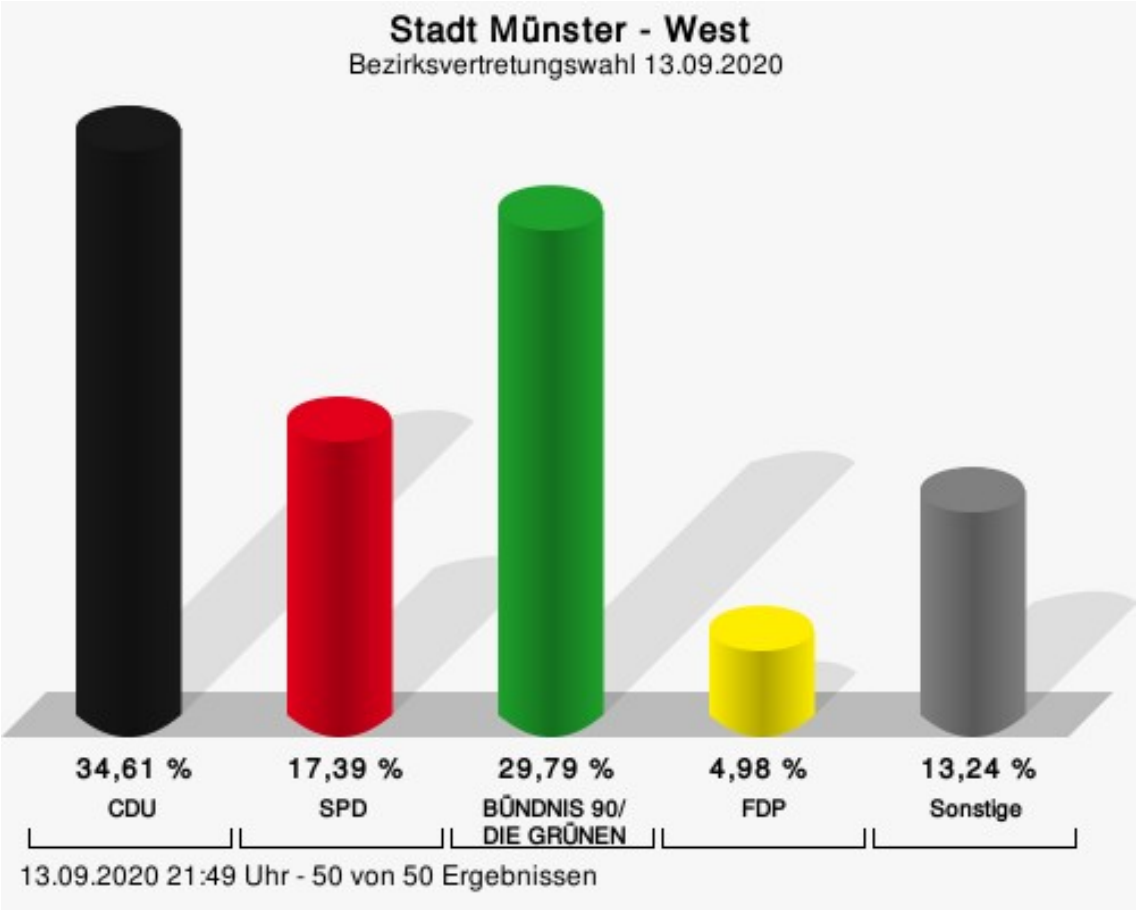

CDU = Christlich Demokratische Union Deutschlands
SPD = Sozialdemokratische Partei Deutschlands
FDP = Freie Demokratische Partei

Sitzverteilung

Es wurden 19 Sitze vergeben.

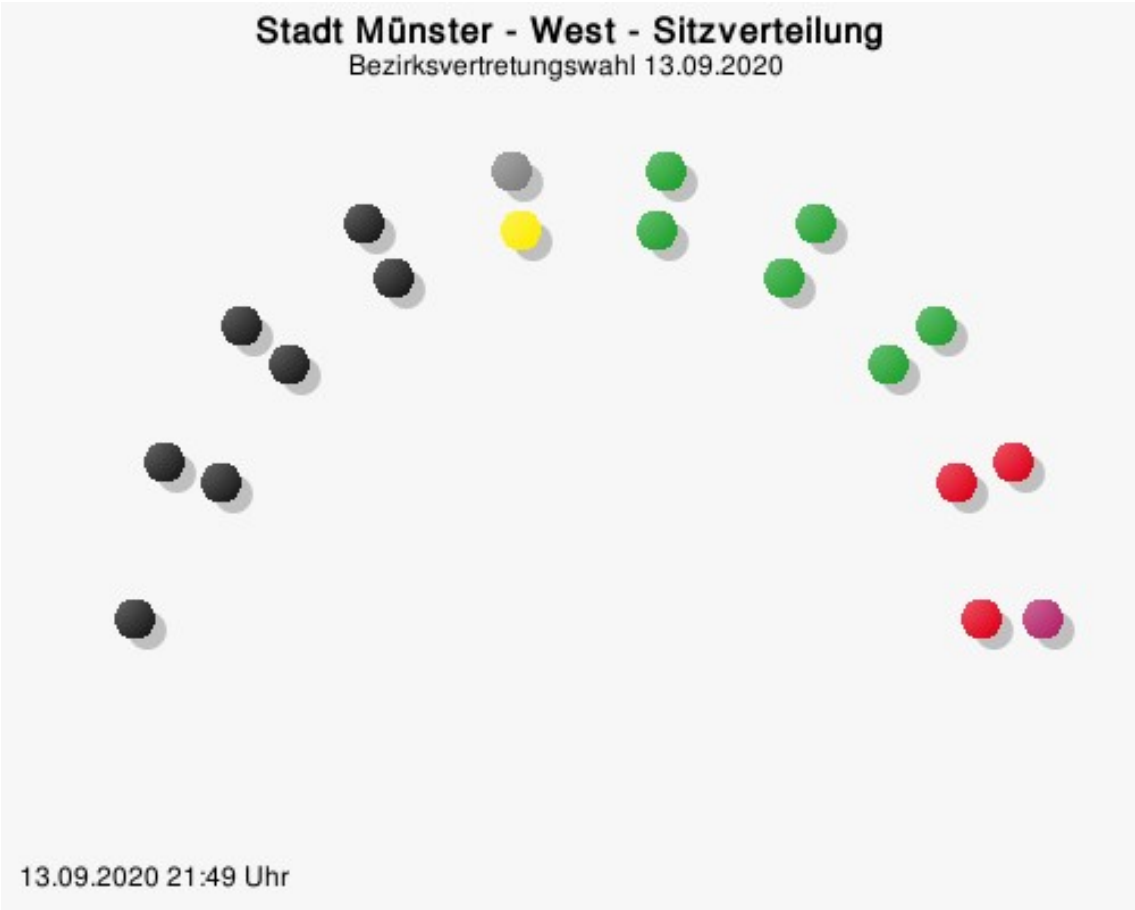

DIE LINKE
SPD
GRÜNE
Volt
FDP
CDU

gewählte Kandidaten

Partei	Kandidat	Mandat
CDU	Wolfgarten, Peter Bertram	Listenplatz 1
CDU	Park-Luikenga, Karin Christel	Listenplatz 2
CDU	Hamann, Peter Rudolf Günther	Listenplatz 3
CDU	Schappler, Nils	Listenplatz 4
CDU	Hinzmann, Christian Thomas	Listenplatz 5
CDU	Reuting, Nicholas Philipp	Listenplatz 6
CDU	Lilge, Thomas	Listenplatz 7
SPD	Brinktrine, Stephan	Listenplatz 1
SPD	Kretzschmar, Beate Sabine	Listenplatz 2
SPD	Bliefernich, Alexander	Listenplatz 3
GRÜNE	Pallas, Anke Susanne Frieda Marie	Listenplatz 1
GRÜNE	Bleker, Kai	Listenplatz 2
GRÜNE	Kuschewski, Karina	Listenplatz 3

GRÜNE	Nathaus, Jörg	Listenplatz 4
GRÜNE	Dr. med. Wening, Hedwig	Listenplatz 5
GRÜNE	Freitag, Josef	Listenplatz 6
FDP	Koch-Tölken, Peter Tölke Alexander	Listenplatz 1
DIE LINKE	Freienhofer, Jonas	Listenplatz 1
Volt	Maurice, Philip	Listenplatz 1

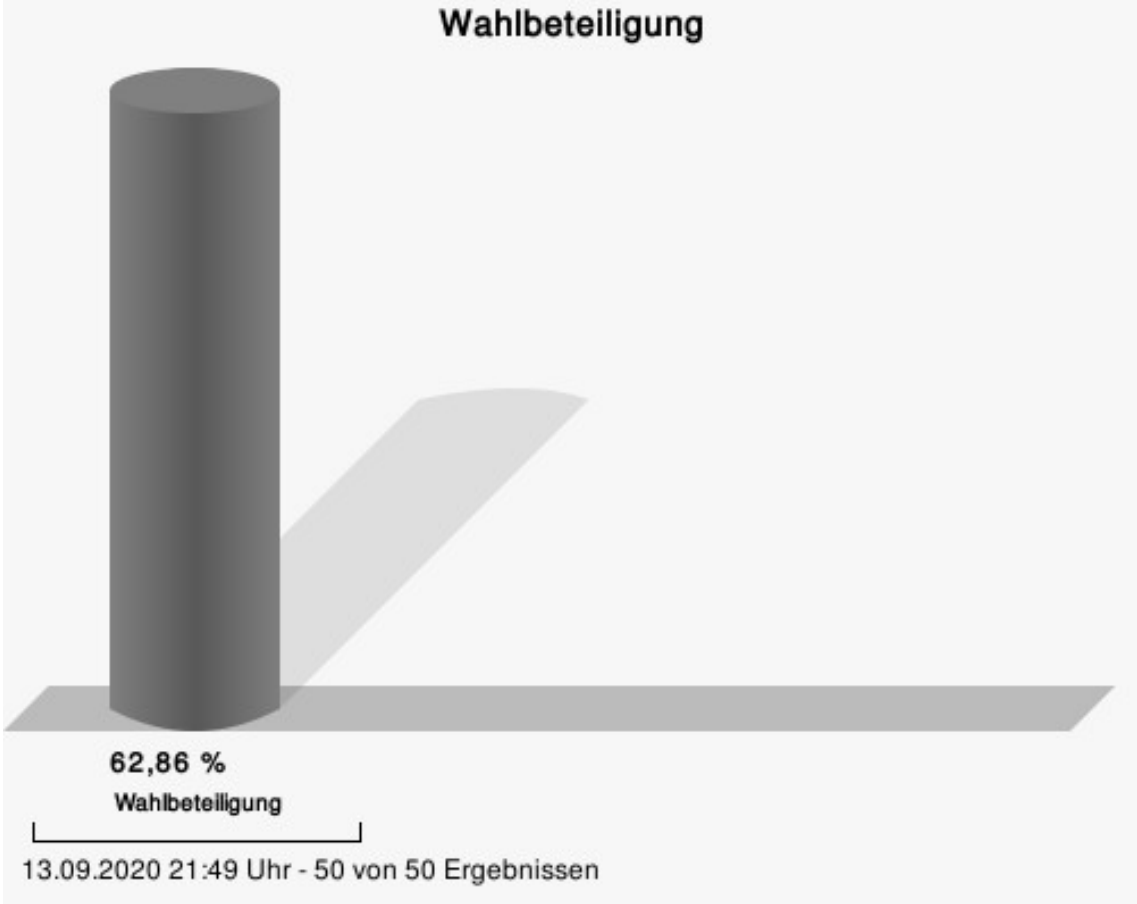

Mitte

	Anzahl	Prozent
CDU	18.130	25,46 %
GRÜNE	27.244	38,26 %
SPD	9.860	13,85 %
DIE LINKE	4.842	6,80 %
FDP	2.995	4,21 %
PIRATEN	422	0,59 %
AfD	1.259	1,77 %
ÖDP	915	1,28 %
MBI	1.198	1,68 %
Die PARTEI	1.588	2,23 %
Volt	2.760	3,88 %

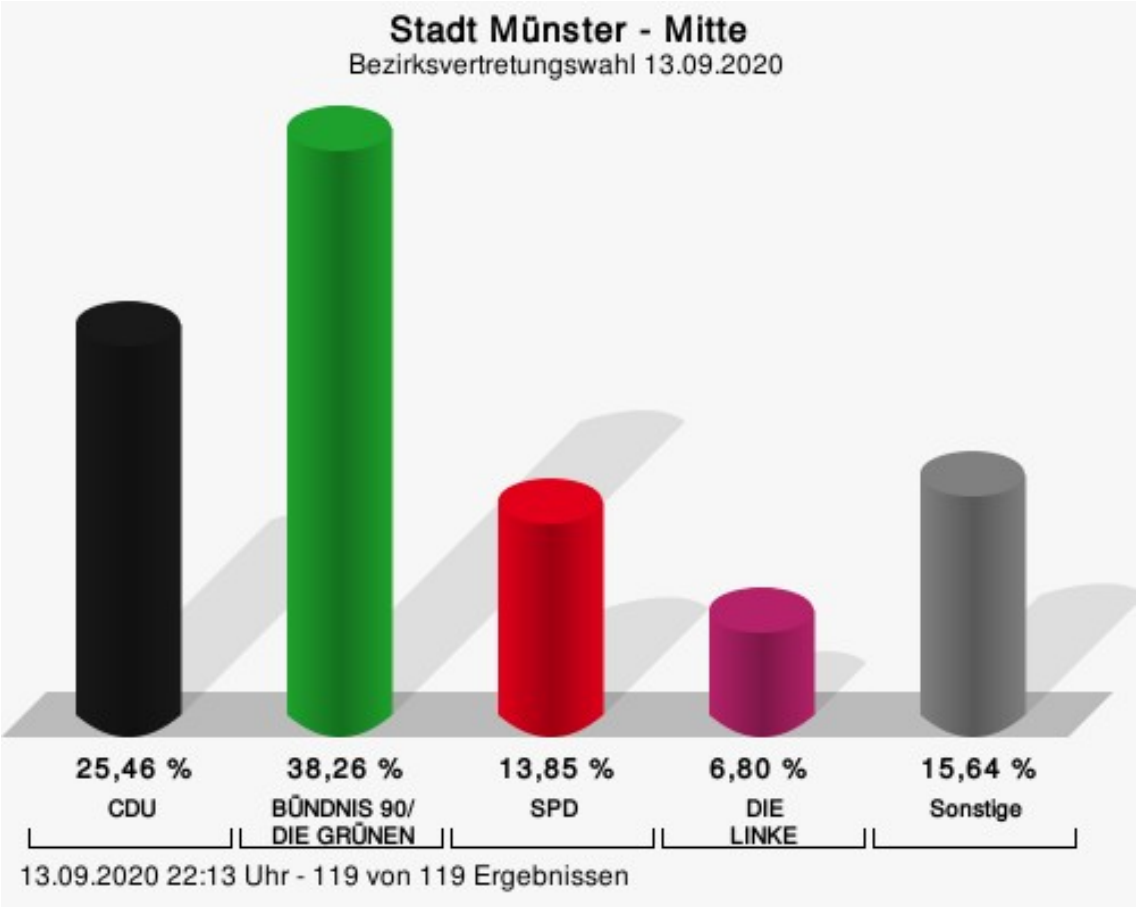

CDU = Christlich Demokratische Union Deutschlands
SPD = Sozialdemokratische Partei Deutschlands

Sitzverteilung

Es wurden 19 Sitze vergeben.

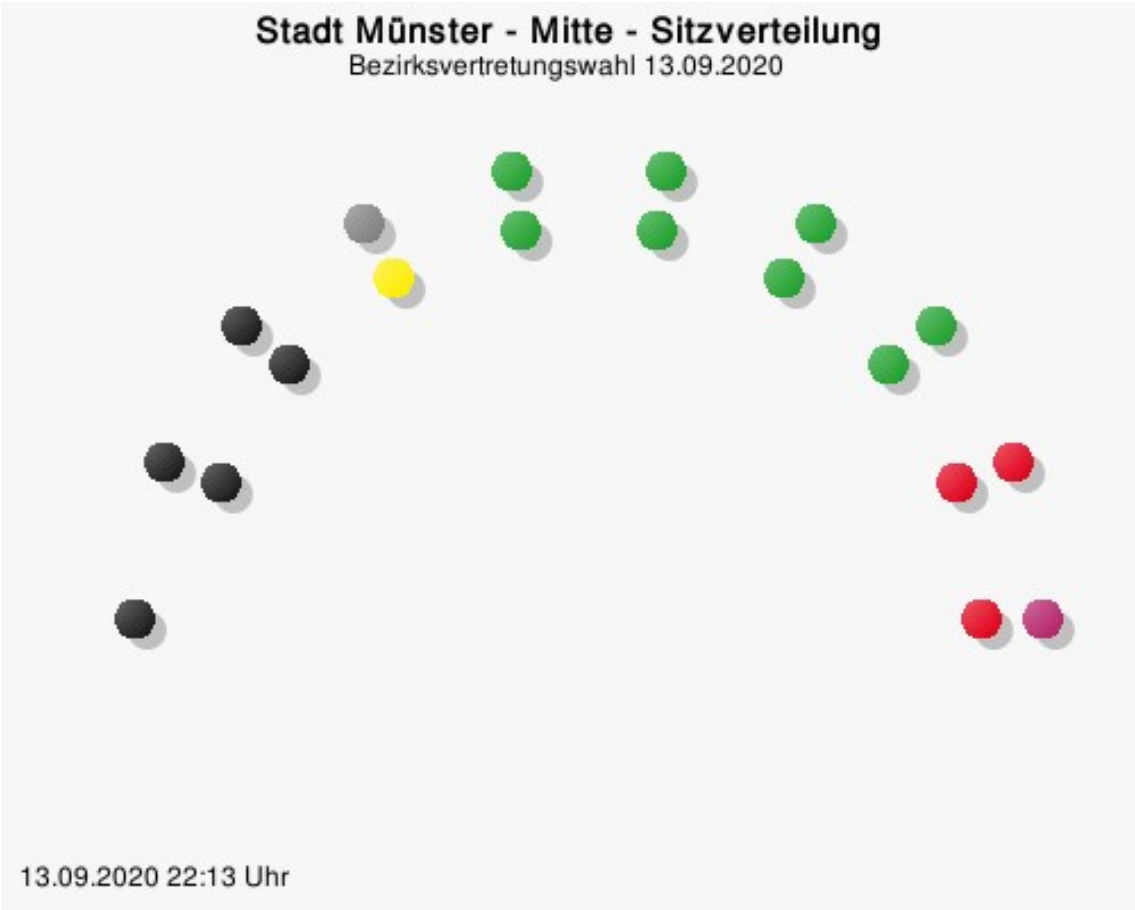

DIE LINKE
SPD
GRÜNE
Volt
FDP
CDU

gewählte Kandidaten

Partei	Kandidat	Mandat
CDU	Dalili, Keyvan	Listenplatz 1
CDU	Kuzniarek, Svenja	Listenplatz 2
CDU	Vogelberg, Hans-Christoph Bernhard Arnold	Listenplatz 3
CDU	Knezevic, Lea	Listenplatz 4
CDU	Fuest, Carsten Johannes	Listenplatz 5
GRÜNE	Auer, Gina-Maria	Listenplatz 1
GRÜNE	Karafiol, Gerwin	Listenplatz 2
GRÜNE	Scholz, Claudia	Listenplatz 3
GRÜNE	Dr. Nonhoff, Stephan Thomas	Listenplatz 4
GRÜNE	Mannefeld, Stefanie	Listenplatz 5
GRÜNE	Meyer vor dem Esche, Kai Michael	Listenplatz 6
GRÜNE	Cantú Rodriguez, Maria Magdalena	Listenplatz 7

GRÜNE	Varelmann, Oliver	Listenplatz 8
SPD	Maxellon, Laura	Listenplatz 1
SPD	Honderboom, Martin	Listenplatz 2
SPD	Otte-Drissi, Elisabeth Marita	Listenplatz 3
DIE LINKE	Berning, Jörg	Listenplatz 1
FDP	Geist, Johannes	Listenplatz 1
Volt	Grewer, Martin	Listenplatz 1

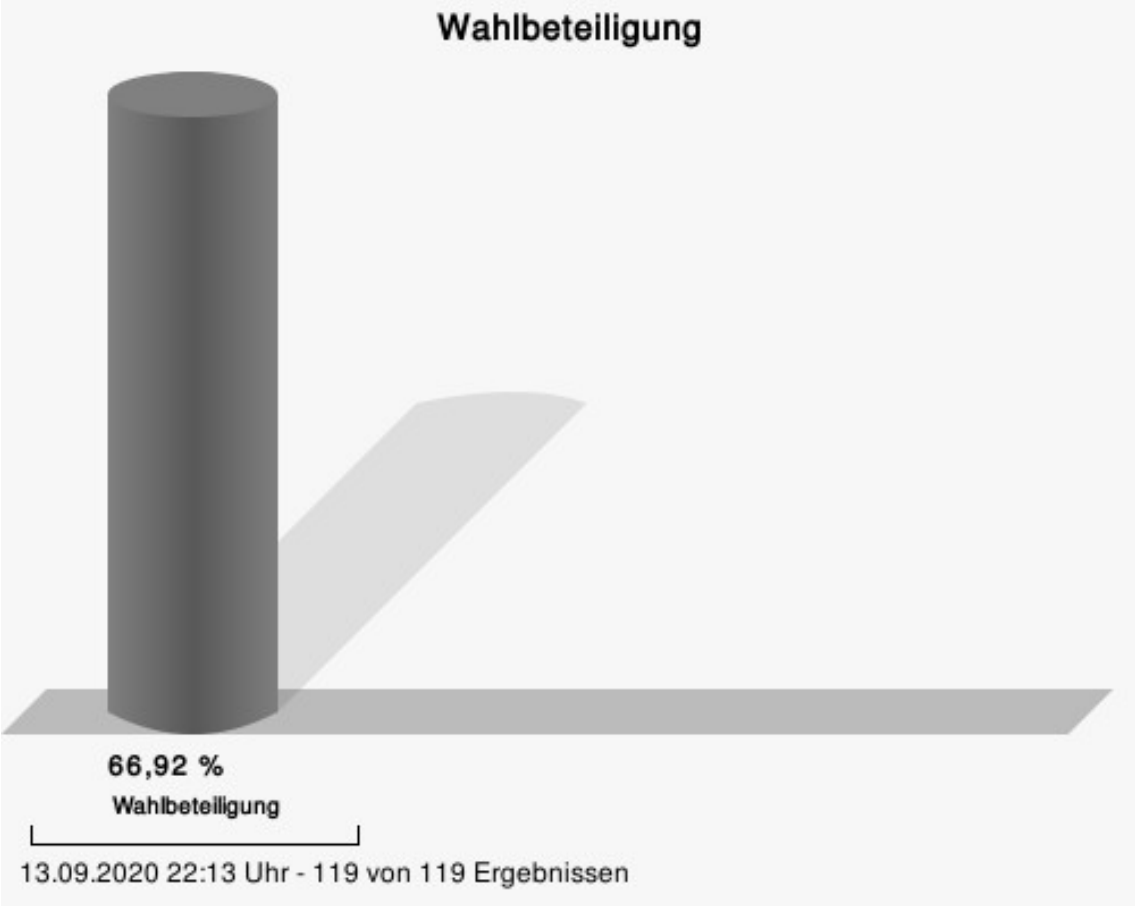

Übersicht Stadtbezirke

Zusammenstellung der Ergebnisse nach Stadtbezirken

Stadtbe-zirk	Stand	Wahlbe-rechtigte	Wäh-ler/innen	gültig	CDU	SPD	GRÜNE	FDP	DIE LINKE	PIRA-TEN	AfD	ÖDP	MBI	Die PARTEI	Volt
Hiltrup	32 von 32	29.997	55,96 %	98,86 %	**43,40 %**	19,91 %	21,00 %	4,51 %	3,14 %	0,56 %	2,99 %	0,77 %	0,75 %	1,49 %	1,48 %
Nord	25 von 25	21.647	50,13 %	98,77 %	**36,14 %**	21,55 %	26,81 %	3,89 %	4,94 %	---	3,51 %	---	1,18 %	1,98 %	---
Ost	19 von 19	18.134	67,61 %	98,99 %	**42,33 %**	14,75 %	29,88 %	5,43 %	---	1,28 %	2,42 %	1,74 %	---	2,18 %	---
Südost	25 von 25	23.016	62,50 %	98,51 %	**40,52 %**	15,42 %	26,34 %	6,61 %	3,02 %	1,23 %	2,77 %	1,06 %	1,28 %	1,76 %	---
West	50 von 50	47.283	62,86 %	99,26 %	**34,61 %**	17,39 %	29,79 %	4,98 %	4,04 %	0,50 %	2,09 %	1,17 %	0,82 %	1,86 %	2,76 %
Mitte	119 von 119	107.112	66,92 %	99,35 %	25,46 %	13,85 %	**38,26 %**	4,21 %	6,80 %	0,59 %	1,77 %	1,28 %	1,68 %	2,23 %	3,88 %
Stadt Münster	270 von 270	247.189	62,98 %	99,14 %	**32,59 %**	15,93 %	32,23 %	4,68 %	4,87 %	0,64 %	2,23 %	1,13 %	1,21 %	2,01 %	2,48 %

Gruppierungen
Urnenstimmbezirke

	Anzahl	Prozent
CDU	25.577	30,50 %
SPD	13.380	15,95 %
GRÜNE	27.455	32,74 %
FDP	3.829	4,57 %
DIE LINKE	4.666	5,56 %
PIRATEN	604	0,72 %
AfD	2.231	2,66 %
ÖDP	972	1,16 %
MBI	1.101	1,31 %
Die PARTEI	1.945	2,32 %
Volt	2.105	2,51 %

Briefwahlstimmbezirke

	Anzahl	Prozent
CDU	24.719	35,08 %
SPD	11.199	15,89 %
GRÜNE	22.293	31,63 %
FDP	3.397	4,82 %
DIE LINKE	2.846	4,04 %
PIRATEN	388	0,55 %
AfD	1.203	1,71 %
ÖDP	777	1,10 %
MBI	770	1,09 %
Die PARTEI	1.164	1,65 %
Volt	1.716	2,44 %

Gesamt

	Anzahl	Prozent
CDU	50.296	32,59 %
SPD	24.579	15,93 %
GRÜNE	49.748	32,23 %
FDP	7.226	4,68 %
DIE LINKE	7.512	4,87 %
PIRATEN	992	0,64 %
AfD	3.434	2,23 %
ÖDP	1.749	1,13 %
MBI	1.871	1,21 %
Die PARTEI	3.109	2,01 %
Volt	3.821	2,48 %

Übersicht Gruppierungen

Zusammenstellung der Ergebnisse nach Gruppierungen

Gruppierung	Stand	Wahlberechtigte	Wähler/innen	gültig	CDU	SPD	GRÜNE	FDP	DIE LINKE	PIRATEN	AfD	ÖDP	MBI	Die PARTEI	Volt
Urnenstimmbezirke	172 von 172	247.189	34,29 %	98,96 %	30,50 %	15,95 %	**32,74 %**	4,57 %	5,56 %	0,72 %	2,66 %	1,16 %	1,31 %	2,32 %	2,51 %
Briefwahlstimmbezirke	98 von 98	0		99,35 %	**35,08 %**	15,89 %	31,63 %	4,82 %	4,04 %	0,55 %	1,71 %	1,10 %	1,09 %	1,65 %	2,44 %
Gesamt	270 von 270	247.189	62,98 %	99,14 %	**32,59 %**	15,93 %	32,23 %	4,68 %	4,87 %	0,64 %	2,23 %	1,13 %	1,21 %	2,01 %	2,48 %

Wahlbezirke
1 Altstadt

	Anzahl	Prozent
CDU	1.616	31,10 %
GRÜNE	1.856	35,72 %
SPD	586	11,28 %
DIE LINKE	312	6,00 %
FDP	260	5,00 %
PIRATEN	23	0,44 %
AfD	94	1,81 %
ÖDP	43	0,83 %
MBI	70	1,35 %
Die PARTEI	115	2,21 %
Volt	221	4,25 %

2 Schloss

	Anzahl	Prozent
CDU	1.437	26,30 %
GRÜNE	2.129	38,97 %
SPD	724	13,25 %
DIE LINKE	322	5,89 %
FDP	285	5,22 %
PIRATEN	32	0,59 %
AfD	81	1,48 %
ÖDP	57	1,04 %
MBI	76	1,39 %
Die PARTEI	96	1,76 %
Volt	224	4,10 %

3 Kreuz

	Anzahl	Prozent
CDU	1.655	26,45 %
GRÜNE	2.505	40,04 %
SPD	852	13,62 %
DIE LINKE	382	6,11 %
FDP	284	4,54 %
PIRATEN	32	0,51 %
AfD	97	1,55 %
ÖDP	54	0,86 %
MBI	69	1,10 %
Die PARTEI	100	1,60 %
Volt	226	3,61 %

4 Piusallee

	Anzahl	Prozent
CDU	1.591	26,93 %
GRÜNE	2.213	37,46 %
SPD	772	13,07 %
DIE LINKE	401	6,79 %
FDP	252	4,27 %
PIRATEN	45	0,76 %
AfD	132	2,23 %
ÖDP	83	1,41 %
MBI	87	1,47 %
Die PARTEI	121	2,05 %
Volt	210	3,56 %

5 Uppenberg

	Anzahl	Prozent
CDU	1.151	24,96 %
GRÜNE	1.746	37,87 %
SPD	648	14,05 %
DIE LINKE	292	6,33 %
FDP	242	5,25 %
PIRATEN	18	0,39 %
AfD	101	2,19 %
ÖDP	57	1,24 %
MBI	93	2,02 %
Die PARTEI	99	2,15 %
Volt	164	3,56 %

6 Rumphorst

	Anzahl	Prozent
CDU	1.418	26,17 %
GRÜNE	2.004	36,98 %
SPD	836	15,43 %
DIE LINKE	311	5,74 %
FDP	209	3,86 %
PIRATEN	51	0,94 %
AfD	113	2,09 %
ÖDP	107	1,97 %
MBI	72	1,33 %
Die PARTEI	112	2,07 %
Volt	186	3,43 %

7 Mauritz-Mitte

	Anzahl	Prozent
CDU	1.352	25,37 %
GRÜNE	2.157	40,47 %
SPD	705	13,23 %
DIE LINKE	336	6,30 %
FDP	248	4,65 %
PIRATEN	23	0,43 %
AfD	83	1,56 %
ÖDP	73	1,37 %
MBI	77	1,44 %
Die PARTEI	106	1,99 %
Volt	170	3,19 %

8 Herz-Jesu

	Anzahl	Prozent
CDU	1.140	22,06 %
GRÜNE	2.125	41,12 %
SPD	642	12,42 %
DIE LINKE	471	9,11 %
FDP	151	2,92 %
PIRATEN	35	0,68 %
AfD	74	1,43 %
ÖDP	77	1,49 %
MBI	129	2,50 %
Die PARTEI	131	2,53 %
Volt	193	3,73 %

9 Pluggendorf/Bahnhof

	Anzahl	Prozent
CDU	952	17,95 %
GRÜNE	2.229	42,02 %
SPD	690	13,01 %
DIE LINKE	537	10,12 %
FDP	171	3,22 %
PIRATEN	37	0,70 %
AfD	73	1,38 %
ÖDP	65	1,23 %
MBI	127	2,39 %
Die PARTEI	148	2,79 %
Volt	275	5,18 %

10 Schützenhof/Hafen

	Anzahl	Prozent
CDU	975	18,79 %
GRÜNE	2.090	40,27 %
SPD	737	14,20 %
DIE LINKE	471	9,08 %
FDP	177	3,41 %
PIRATEN	42	0,81 %
AfD	78	1,50 %
ÖDP	73	1,41 %
MBI	136	2,62 %
Die PARTEI	142	2,74 %
Volt	269	5,18 %

11 Geist/Pluggendorf

	Anzahl	Prozent
CDU	1.222	23,15 %
GRÜNE	2.054	38,92 %
SPD	785	14,87 %
DIE LINKE	379	7,18 %
FDP	188	3,56 %
PIRATEN	28	0,53 %
AfD	93	1,76 %
ÖDP	83	1,57 %
MBI	94	1,78 %
Die PARTEI	132	2,50 %
Volt	220	4,17 %

12 Aaseestadt

	Anzahl	Prozent
CDU	1.674	29,12 %
GRÜNE	1.964	34,16 %
SPD	880	15,31 %
DIE LINKE	319	5,55 %
FDP	258	4,49 %
PIRATEN	19	0,33 %
AfD	105	1,83 %
ÖDP	63	1,10 %
MBI	89	1,55 %
Die PARTEI	129	2,24 %
Volt	249	4,33 %

13 Düesberg

	Anzahl	Prozent
CDU	1.622	31,64 %
GRÜNE	1.679	32,75 %
SPD	827	16,13 %
DIE LINKE	240	4,68 %
FDP	231	4,51 %
PIRATEN	34	0,66 %
AfD	130	2,54 %
ÖDP	56	1,09 %
MBI	60	1,17 %
Die PARTEI	124	2,42 %
Volt	123	2,40 %

14 Kinderhaus-West

	Anzahl	Prozent
CDU	1.157	34,17 %
SPD	793	23,42 %
GRÜNE	929	27,44 %
DIE LINKE	162	4,78 %
FDP	121	3,57 %
AfD	129	3,81 %
MBI	35	1,03 %
Die PARTEI	60	1,77 %

15 Kinderhaus-Ost/Sprakel

	Anzahl	Prozent
CDU	1.825	39,35 %
SPD	950	20,48 %
GRÜNE	1.208	26,05 %
DIE LINKE	200	4,31 %
FDP	219	4,72 %
AfD	105	2,26 %
MBI	47	1,01 %
Die PARTEI	84	1,81 %

16 Coerde

	Anzahl	Prozent
CDU	892	33,11 %
SPD	567	21,05 %
GRÜNE	736	27,32 %
DIE LINKE	168	6,24 %
FDP	77	2,86 %
AfD	142	5,27 %
MBI	44	1,63 %
Die PARTEI	68	2,52 %

17 Gelmer/Dyckburg

	Anzahl	Prozent
CDU	1.831	39,71 %
SPD	583	12,64 %
GRÜNE	1.464	31,75 %
DIE LINKE	69	1,50 %
FDP	259	5,62 %
PIRATEN	60	1,30 %
ÖDP	79	1,71 %
AfD	93	2,02 %
Die PARTEI	124	2,69 %
MBI	19	0,41 %
Volt	30	0,65 %

18 Handorf

	Anzahl	Prozent
CDU	2.036	45,95 %
SPD	667	15,05 %
GRÜNE	1.171	26,43 %
FDP	234	5,28 %
PIRATEN	40	0,90 %
ÖDP	101	2,28 %
AfD	106	2,39 %
Die PARTEI	76	1,72 %

19 Mauritz-Ost

	Anzahl	Prozent
CDU	1.595	37,00 %
SPD	716	16,61 %
GRÜNE	1.484	34,42 %
FDP	205	4,76 %
PIRATEN	58	1,35 %
ÖDP	55	1,28 %
AfD	100	2,32 %
Die PARTEI	98	2,27 %

20 Gremmendorf

	Anzahl	Prozent
CDU	1.833	37,88 %
SPD	776	16,04 %
GRÜNE	1.376	28,44 %
FDP	279	5,77 %
PIRATEN	59	1,22 %
AfD	127	2,62 %
DIE LINKE	169	3,49 %
MBI	94	1,94 %
ÖDP	42	0,87 %
Die PARTEI	84	1,74 %

21 Wolbeck

	Anzahl	Prozent
CDU	2.166	43,84 %
SPD	714	14,45 %
GRÜNE	1.222	24,73 %
FDP	387	7,83 %
PIRATEN	61	1,23 %
AfD	144	2,91 %
DIE LINKE	105	2,13 %
MBI	34	0,69 %
ÖDP	35	0,71 %
Die PARTEI	73	1,48 %

22 Angelmodde

	Anzahl	Prozent
CDU	1.743	39,69 %
SPD	695	15,82 %
GRÜNE	1.135	25,84 %
FDP	271	6,17 %
PIRATEN	55	1,25 %
AfD	121	2,76 %
DIE LINKE	154	3,51 %
MBI	53	1,21 %
ÖDP	73	1,66 %
Die PARTEI	92	2,09 %

23 Berg Fidel

	Anzahl	Prozent
CDU	1.567	39,01 %
SPD	792	19,72 %
GRÜNE	920	22,90 %
FDP	215	5,35 %
DIE LINKE	145	3,61 %
AfD	131	3,26 %
MBI	55	1,37 %
ÖDP	24	0,60 %
Die PARTEI	72	1,79 %
PIRATEN	18	0,45 %
Volt	78	1,94 %

24 Hiltrup-Ost

	Anzahl	Prozent
CDU	1.754	43,15 %
SPD	892	21,94 %
GRÜNE	788	19,38 %
FDP	170	4,18 %
DIE LINKE	140	3,44 %
AfD	115	2,83 %
MBI	25	0,62 %
ÖDP	33	0,81 %
Die PARTEI	59	1,45 %
PIRATEN	26	0,64 %
Volt	63	1,55 %

25 Hiltrup-Mitte

	Anzahl	Prozent
CDU	1.969	44,47 %
SPD	854	19,29 %
GRÜNE	942	21,27 %
FDP	184	4,16 %
DIE LINKE	132	2,98 %
AfD	130	2,94 %
MBI	28	0,63 %
ÖDP	37	0,84 %
Die PARTEI	65	1,47 %
PIRATEN	28	0,63 %
Volt	59	1,33 %

26 Amelsbüren

	Anzahl	Prozent
CDU	1.912	46,82 %
SPD	766	18,76 %
GRÜNE	834	20,42 %
FDP	179	4,38 %
DIE LINKE	104	2,55 %
AfD	120	2,94 %
MBI	17	0,42 %
ÖDP	34	0,83 %
Die PARTEI	51	1,25 %
PIRATEN	21	0,51 %
Volt	46	1,13 %

27 Albachten

	Anzahl	Prozent
CDU	1.484	38,16 %
SPD	811	20,85 %
GRÜNE	923	23,73 %
FDP	222	5,71 %
DIE LINKE	124	3,19 %
PIRATEN	19	0,49 %
ÖDP	47	1,21 %
AfD	106	2,73 %
MBI	19	0,49 %
Die PARTEI	55	1,41 %
Volt	79	2,03 %

28 Mecklenbeck

	Anzahl	Prozent
CDU	1.517	36,84 %
SPD	714	17,34 %
GRÜNE	1.219	29,60 %
FDP	162	3,93 %
DIE LINKE	154	3,74 %
PIRATEN	15	0,36 %
ÖDP	66	1,60 %
AfD	71	1,72 %
MBI	36	0,87 %
Die PARTEI	67	1,63 %
Volt	97	2,36 %

29 Roxel

	Anzahl	Prozent
CDU	1.755	41,36 %
SPD	820	19,33 %
GRÜNE	979	23,07 %
FDP	218	5,14 %
DIE LINKE	139	3,28 %
PIRATEN	32	0,75 %
ÖDP	34	0,80 %
AfD	106	2,50 %
MBI	27	0,64 %
Die PARTEI	69	1,63 %
Volt	64	1,51 %

30 Sentrup

	Anzahl	Prozent
CDU	1.340	27,26 %
SPD	602	12,25 %
GRÜNE	1.930	39,27 %
FDP	263	5,35 %
DIE LINKE	251	5,11 %
PIRATEN	25	0,51 %
ÖDP	74	1,51 %
AfD	57	1,16 %
MBI	50	1,02 %
Die PARTEI	103	2,10 %
Volt	220	4,48 %

31 Gievenbeck-Süd

	Anzahl	Prozent
CDU	1.175	27,69 %
SPD	778	18,33 %
GRÜNE	1.488	35,06 %
FDP	203	4,78 %
DIE LINKE	186	4,38 %
PIRATEN	21	0,49 %
ÖDP	51	1,20 %
AfD	93	2,19 %
MBI	38	0,90 %
Die PARTEI	82	1,93 %
Volt	129	3,04 %

32 Gievenbeck-Nord

	Anzahl	Prozent
CDU	1.117	27,74 %
SPD	697	17,31 %
GRÜNE	1.332	33,08 %
FDP	203	5,04 %
DIE LINKE	217	5,39 %
PIRATEN	21	0,52 %
ÖDP	49	1,22 %
AfD	92	2,28 %
MBI	48	1,19 %
Die PARTEI	108	2,68 %
Volt	143	3,55 %

33 Nienberge

	Anzahl	Prozent
CDU	1.823	44,82 %
SPD	708	17,41 %
GRÜNE	917	22,55 %
FDP	199	4,89 %
DIE LINKE	120	2,95 %
PIRATEN	14	0,34 %
ÖDP	24	0,59 %
AfD	92	2,26 %
MBI	23	0,57 %
Die PARTEI	64	1,57 %
Volt	83	2,04 %

Übersicht Wahlbezirke

Zusammenstellung der Ergebnisse nach Wahlbezirken

Wahlbezirk	Stand	Wahlberechtigte	Wähler/innen	gültig	CDU	SPD	GRÜNE	FDP	DIE LINKE	PIRATEN	AfD	ÖDP	MBI	Die PARTEI	Volt
1 Altstadt	10 von 10	7.717	67,71 %	99,44 %	31,10 %	11,28 %	**35,72 %**	5,00 %	6,00 %	0,44 %	1,81 %	0,83 %	1,35 %	2,21 %	4,25 %
2 Schloss	9 von 9	8.419	65,27 %	99,42 %	26,30 %	13,25 %	**38,97 %**	5,22 %	5,89 %	0,59 %	1,48 %	1,04 %	1,39 %	1,76 %	4,10 %
3 Kreuz	10 von 10	8.508	73,77 %	99,68 %	26,45 %	13,62 %	**40,04 %**	4,54 %	6,11 %	0,51 %	1,55 %	0,86 %	1,10 %	1,60 %	3,61 %
4 Piusallee	10 von 10	8.489	70,07 %	99,31 %	26,93 %	13,07 %	**37,46 %**	4,27 %	6,79 %	0,76 %	2,23 %	1,41 %	1,47 %	2,05 %	3,56 %
5 Uppenberg	8 von 8	7.710	60,25 %	99,27 %	24,96 %	14,05 %	**37,87 %**	5,25 %	6,33 %	0,39 %	2,19 %	1,24 %	2,02 %	2,15 %	3,56 %
6 Rumphorst	9 von 9	7.928	68,88 %	99,23 %	26,17 %	15,43 %	**36,98 %**	3,86 %	5,74 %	0,94 %	2,09 %	1,97 %	1,33 %	2,07 %	3,43 %
7 Mauritz-Mitte	9 von 9	7.425	72,30 %	99,29 %	25,37 %	13,23 %	**40,47 %**	4,65 %	6,30 %	0,43 %	1,56 %	1,37 %	1,44 %	1,99 %	3,19 %
8 Herz-Jesu	8 von 8	7.820	66,61 %	99,21 %	22,06 %	12,42 %	**41,12 %**	2,92 %	9,11 %	0,68 %	1,43 %	1,49 %	2,50 %	2,53 %	3,73 %
9 Pluggendorf/Bahnhof	9 von 9	8.187	65,24 %	99,31 %	17,95 %	13,01 %	**42,02 %**	3,22 %	10,12 %	0,70 %	1,38 %	1,23 %	2,39 %	2,79 %	5,18 %
10 Schützenhof/Hafen	10 von 10	8.288	62,84 %	99,65 %	18,79 %	14,20 %	**40,27 %**	3,41 %	9,08 %	0,81 %	1,50 %	1,41 %	2,62 %	2,74 %	5,18 %
11 Geist/Pluggendorf	8 von 8	8.277	64,21 %	99,30 %	23,15 %	14,87 %	**38,92 %**	3,56 %	7,18 %	0,53 %	1,76 %	1,57 %	1,78 %	2,50 %	4,17 %

Wahlbezirk	Stand	Wahlberechtigte	Wähler/innen	gültig	CDU	SPD	GRÜNE	FDP	DIE LINKE	PIRATEN	AfD	ÖDP	MBI	Die PARTEI	Volt
12 Aaseestadt	9 von 9	8.646	67,05 %	99,17 %	29,12 %	15,31 %	**34,16 %**	4,49 %	5,55 %	0,33 %	1,83 %	1,10 %	1,55 %	2,24 %	4,33 %
13 Düesberg	8 von 8	7.970	64,78 %	99,28 %	31,64 %	16,13 %	**32,75 %**	4,51 %	4,68 %	0,66 %	2,54 %	1,09 %	1,17 %	2,42 %	2,40 %
14 Kinderhaus-West	8 von 8	6.624	51,74 %	98,80 %	**34,17 %**	23,42 %	27,44 %	3,57 %	4,78 %	---	3,81 %	---	1,03 %	1,77 %	---
15 Kinderhaus-Ost/Sprakel	9 von 9	7.914	59,12 %	99,12 %	**39,35 %**	20,48 %	26,05 %	4,72 %	4,31 %	---	2,26 %	---	1,01 %	1,81 %	---
16 Coerde	8 von 8	7.109	38,61 %	98,14 %	**33,11 %**	21,05 %	27,32 %	2,86 %	6,24 %	---	5,27 %	---	1,63 %	2,52 %	---
17 Gelmer/Dyckburg	8 von 8	6.651	69,97 %	99,08 %	**39,71 %**	12,64 %	31,75 %	5,62 %	1,50 %	1,30 %	2,02 %	1,71 %	0,41 %	2,69 %	0,65 %
18 Handorf	7 von 7	6.638	67,49 %	98,91 %	**45,95 %**	15,05 %	26,43 %	5,28 %	---	0,90 %	2,39 %	2,28 %	---	1,72 %	---
19 Mauritz-Ost	6 von 6	6.573	66,24 %	99,01 %	**37,00 %**	16,61 %	34,42 %	4,76 %	---	1,35 %	2,32 %	1,28 %	---	2,27 %	---
20 Gremmendorf	8 von 8	7.516	65,33 %	98,55 %	**37,88 %**	16,04 %	28,44 %	5,77 %	3,49 %	1,22 %	2,62 %	0,87 %	1,94 %	1,74 %	---
21 Wolbeck	8 von 8	7.728	64,98 %	98,39 %	**43,84 %**	14,45 %	24,73 %	7,83 %	2,13 %	1,23 %	2,91 %	0,71 %	0,69 %	1,48 %	---
22 Angelmodde	9 von 9	7.772	57,31 %	98,61 %	**39,69 %**	15,82 %	25,84 %	6,17 %	3,51 %	1,25 %	2,76 %	1,66 %	1,21 %	2,09 %	---
23 Berg Fidel	10 von 10	7.933	51,41 %	98,50 %	**39,01 %**	19,72 %	22,90 %	5,35 %	3,61 %	0,45 %	3,26 %	0,60 %	1,37 %	1,79 %	1,94 %

Wahlbezirk	Stand	Wahlberechtigte	Wähler/innen	gültig	CDU	SPD	GRÜNE	FDP	DIE LINKE	PIRATEN	AfD	ÖDP	MBI	Die PARTEI	Volt
24 Hiltrup-Ost	7 von 7	6.818	60,18 %	99,07 %	**43,15 %**	21,94 %	19,38 %	4,18 %	3,44 %	0,64 %	2,83 %	0,81 %	0,62 %	1,45 %	1,55 %
25 Hiltrup-Mitte	8 von 8	7.935	56,29 %	99,13 %	**44,47 %**	19,29 %	21,27 %	4,16 %	2,98 %	0,63 %	2,94 %	0,84 %	0,63 %	1,47 %	1,33 %
26 Amelsbüren	7 von 7	7.311	56,59 %	98,72 %	**46,82 %**	18,76 %	20,42 %	4,38 %	2,55 %	0,51 %	2,94 %	0,83 %	0,42 %	1,25 %	1,13 %
27 Albachten	6 von 6	6.352	61,87 %	98,96 %	**38,16 %**	20,85 %	23,73 %	5,71 %	3,19 %	0,49 %	2,73 %	1,21 %	0,49 %	1,41 %	2,03 %
28 Mecklenbeck	7 von 7	6.640	62,59 %	99,09 %	**36,84 %**	17,34 %	29,60 %	3,93 %	3,74 %	0,36 %	1,72 %	1,60 %	0,87 %	1,63 %	2,36 %
29 Roxel	8 von 8	7.103	60,33 %	99,02 %	**41,36 %**	19,33 %	23,07 %	5,14 %	3,28 %	0,75 %	2,50 %	0,80 %	0,64 %	1,63 %	1,51 %
30 Sentrup	8 von 8	7.377	66,90 %	99,59 %	27,26 %	12,25 %	**39,27 %**	5,35 %	5,11 %	0,51 %	1,16 %	1,51 %	1,02 %	2,10 %	4,48 %
31 Gievenbeck-Süd	6 von 6	6.729	63,31 %	99,62 %	27,69 %	18,33 %	**35,06 %**	4,78 %	4,38 %	0,49 %	2,19 %	1,20 %	0,90 %	1,93 %	3,04 %
32 Gievenbeck-Nord	8 von 8	6.680	60,84 %	99,09 %	27,74 %	17,31 %	**33,08 %**	5,04 %	5,39 %	0,52 %	2,28 %	1,22 %	1,19 %	2,68 %	3,55 %
33 Nienberge	7 von 7	6.402	63,92 %	99,39 %	**44,82 %**	17,41 %	22,55 %	4,89 %	2,95 %	0,34 %	2,26 %	0,59 %	0,57 %	1,57 %	2,04 %
Stadt Münster	270 von 270	247.189	62,98 %	99,14 %	**32,59 %**	15,93 %	32,23 %	4,68 %	4,87 %	0,64 %	2,23 %	1,13 %	1,21 %	2,01 %	2,48 %

Stimmbezirke
011 - Jüdefelderstraße

	Anzahl	Prozent
CDU	102	22,32 %
GRÜNE	176	38,51 %
SPD	61	13,35 %
DIE LINKE	45	9,85 %
FDP	15	3,28 %
PIRATEN	2	0,44 %
AfD	3	0,66 %
ÖDP	8	1,75 %
MBI	3	0,66 %
Die PARTEI	17	3,72 %
Volt	25	5,47 %

012 - Spiekerhof

	Anzahl	Prozent
CDU	97	32,66 %
GRÜNE	100	33,67 %
SPD	39	13,13 %
DIE LINKE	12	4,04 %
FDP	13	4,38 %
PIRATEN	1	0,34 %
AfD	14	4,71 %
ÖDP	2	0,67 %
MBI	3	1,01 %
Die PARTEI	7	2,36 %
Volt	9	3,03 %

013 - Sonnenstraße

	Anzahl	Prozent
CDU	139	34,41 %
GRÜNE	155	38,37 %
SPD	33	8,17 %
DIE LINKE	21	5,20 %
FDP	11	2,72 %
PIRATEN	5	1,24 %
AfD	7	1,73 %
ÖDP	1	0,25 %
MBI	7	1,73 %
Die PARTEI	9	2,23 %
Volt	16	3,96 %

014 - Prinzipalmarkt

	Anzahl	Prozent
CDU	133	26,92 %
GRÜNE	183	37,04 %
SPD	42	8,50 %
DIE LINKE	38	7,69 %
FDP	30	6,07 %
PIRATEN	1	0,20 %
AfD	22	4,45 %
ÖDP	3	0,61 %
MBI	9	1,82 %
Die PARTEI	7	1,42 %
Volt	26	5,26 %

015 - Aegidii

	Anzahl	Prozent
CDU	127	29,53 %
GRÜNE	164	38,14 %
SPD	41	9,53 %
DIE LINKE	23	5,35 %
FDP	23	5,35 %
PIRATEN	3	0,70 %
AfD	7	1,63 %
ÖDP	5	1,16 %
MBI	7	1,63 %
Die PARTEI	12	2,79 %
Volt	18	4,19 %

016 - Überwasser

	Anzahl	Prozent
CDU	88	20,56 %
GRÜNE	163	38,08 %
SPD	61	14,25 %
DIE LINKE	39	9,11 %
FDP	27	6,31 %
PIRATEN	1	0,23 %
AfD	7	1,64 %
ÖDP	4	0,93 %
MBI	10	2,34 %
Die PARTEI	9	2,10 %
Volt	19	4,44 %

021 - Kapuzinerstraße

	Anzahl	Prozent
CDU	189	24,64 %
GRÜNE	295	38,46 %
SPD	98	12,78 %
DIE LINKE	52	6,78 %
FDP	35	4,56 %
PIRATEN	11	1,43 %
AfD	15	1,96 %
ÖDP	3	0,39 %
MBI	18	2,35 %
Die PARTEI	15	1,96 %
Volt	36	4,69 %

022 - Marientalstraße

	Anzahl	Prozent
CDU	39	13,59 %
GRÜNE	143	49,83 %
SPD	40	13,94 %
DIE LINKE	26	9,06 %
FDP	9	3,14 %
PIRATEN	4	1,39 %
AfD	5	1,74 %
ÖDP	4	1,39 %
MBI	1	0,35 %
Die PARTEI	4	1,39 %
Volt	12	4,18 %

023 - Schulstraße

	Anzahl	Prozent
CDU	125	21,66 %
GRÜNE	236	40,90 %
SPD	87	15,08 %
DIE LINKE	52	9,01 %
FDP	22	3,81 %
PIRATEN	4	0,69 %
AfD	7	1,21 %
ÖDP	9	1,56 %
MBI	5	0,87 %
Die PARTEI	10	1,73 %
Volt	20	3,47 %

024 - Schloss

	Anzahl	Prozent
CDU	161	28,80 %
GRÜNE	197	35,24 %
SPD	94	16,82 %
DIE LINKE	29	5,19 %
FDP	36	6,44 %
PIRATEN	3	0,54 %
AfD	16	2,86 %
ÖDP	3	0,54 %
MBI	5	0,89 %
Die PARTEI	4	0,72 %
Volt	11	1,97 %

025 - Wilhelmstraße

	Anzahl	Prozent
CDU	95	22,20 %
GRÜNE	153	35,75 %
SPD	68	15,89 %
DIE LINKE	34	7,94 %
FDP	18	4,21 %
PIRATEN	2	0,47 %
AfD	9	2,10 %
ÖDP	2	0,47 %
MBI	9	2,10 %
Die PARTEI	14	3,27 %
Volt	24	5,61 %

031 - Finkenstraße

	Anzahl	Prozent
CDU	204	27,53 %
GRÜNE	299	40,35 %
SPD	104	14,04 %
DIE LINKE	29	3,91 %
FDP	39	5,26 %
PIRATEN	6	0,81 %
AfD	14	1,89 %
ÖDP	8	1,08 %
MBI	12	1,62 %
Die PARTEI	12	1,62 %
Volt	14	1,89 %

032 - Tannenbergstraße

	Anzahl	Prozent
CDU	71	15,04 %
GRÜNE	221	46,82 %
SPD	59	12,50 %
DIE LINKE	45	9,53 %
FDP	17	3,60 %
PIRATEN	4	0,85 %
AfD	10	2,12 %
ÖDP	5	1,06 %
MBI	4	0,85 %
Die PARTEI	8	1,69 %
Volt	28	5,93 %

033 - Siverdesstraße

	Anzahl	Prozent
CDU	79	16,09 %
GRÜNE	217	44,20 %
SPD	66	13,44 %
DIE LINKE	56	11,41 %
FDP	16	3,26 %
PIRATEN	6	1,22 %
AfD	10	2,04 %
ÖDP	0	0,00 %
MBI	9	1,83 %
Die PARTEI	11	2,24 %
Volt	21	4,28 %

034 - Coerdestraße

	Anzahl	Prozent
CDU	119	25,87 %
GRÜNE	197	42,83 %
SPD	63	13,70 %
DIE LINKE	27	5,87 %
FDP	17	3,70 %
PIRATEN	2	0,43 %
AfD	7	1,52 %
ÖDP	5	1,09 %
MBI	4	0,87 %
Die PARTEI	4	0,87 %
Volt	15	3,26 %

035 - Hoyastraße

	Anzahl	Prozent
CDU	177	26,86 %
GRÜNE	248	37,63 %
SPD	92	13,96 %
DIE LINKE	40	6,07 %
FDP	35	5,31 %
PIRATEN	3	0,46 %
AfD	8	1,21 %
ÖDP	6	0,91 %
MBI	6	0,91 %
Die PARTEI	15	2,28 %
Volt	29	4,40 %

036 - Gertrudenstraße

	Anzahl	Prozent
CDU	177	31,33 %
GRÜNE	199	35,22 %
SPD	75	13,27 %
DIE LINKE	34	6,02 %
FDP	28	4,96 %
PIRATEN	2	0,35 %
AfD	5	0,88 %
ÖDP	9	1,59 %
MBI	7	1,24 %
Die PARTEI	10	1,77 %
Volt	19	3,36 %

041 - Holsteiner Straße

	Anzahl	Prozent
CDU	117	25,22 %
GRÜNE	165	35,56 %
SPD	74	15,95 %
DIE LINKE	34	7,33 %
FDP	22	4,74 %
PIRATEN	2	0,43 %
AfD	15	3,23 %
ÖDP	5	1,08 %
MBI	6	1,29 %
Die PARTEI	8	1,72 %
Volt	16	3,45 %

042 - Staufenstraße

	Anzahl	Prozent
CDU	97	19,02 %
GRÜNE	217	42,55 %
SPD	58	11,37 %
DIE LINKE	52	10,20 %
FDP	13	2,55 %
PIRATEN	1	0,20 %
AfD	14	2,75 %
ÖDP	13	2,55 %
MBI	11	2,16 %
Die PARTEI	17	3,33 %
Volt	17	3,33 %

043 - Overbergstraße

	Anzahl	Prozent
CDU	49	13,00 %
GRÜNE	182	48,28 %
SPD	41	10,88 %
DIE LINKE	43	11,41 %
FDP	9	2,39 %
PIRATEN	6	1,59 %
AfD	5	1,33 %
ÖDP	5	1,33 %
MBI	10	2,65 %
Die PARTEI	9	2,39 %
Volt	18	4,77 %

044 - Landeshaus

	Anzahl	Prozent
CDU	159	29,12 %
GRÜNE	203	37,18 %
SPD	52	9,52 %
DIE LINKE	31	5,68 %
FDP	35	6,41 %
PIRATEN	6	1,10 %
AfD	14	2,56 %
ÖDP	10	1,83 %
MBI	5	0,92 %
Die PARTEI	15	2,75 %
Volt	16	2,93 %

045 - Zeppelinstraße

	Anzahl	Prozent
CDU	99	19,45 %
GRÜNE	192	37,72 %
SPD	77	15,13 %
DIE LINKE	60	11,79 %
FDP	17	3,34 %
PIRATEN	4	0,79 %
AfD	15	2,95 %
ÖDP	4	0,79 %
MBI	10	1,96 %
Die PARTEI	13	2,55 %
Volt	18	3,54 %

046 - Gartenstraße

	Anzahl	Prozent
CDU	191	26,24 %
GRÜNE	259	35,58 %
SPD	103	14,15 %
DIE LINKE	38	5,22 %
FDP	42	5,77 %
PIRATEN	11	1,51 %
AfD	23	3,16 %
ÖDP	8	1,10 %
MBI	15	2,06 %
Die PARTEI	16	2,20 %
Volt	22	3,02 %

051 - Salzmannstraße

	Anzahl	Prozent
CDU	82	19,48 %
GRÜNE	153	36,34 %
SPD	72	17,10 %
DIE LINKE	36	8,55 %
FDP	19	4,51 %
PIRATEN	5	1,19 %
AfD	16	3,80 %
ÖDP	2	0,48 %
MBI	13	3,09 %
Die PARTEI	11	2,61 %
Volt	12	2,85 %

052 - Nevinghoff/Flandernstraße

	Anzahl	Prozent
CDU	97	24,49 %
GRÜNE	132	33,33 %
SPD	56	14,14 %
DIE LINKE	28	7,07 %
FDP	26	6,57 %
PIRATEN	0	0,00 %
AfD	9	2,27 %
ÖDP	5	1,26 %
MBI	11	2,78 %
Die PARTEI	17	4,29 %
Volt	15	3,79 %

053 - Uppenkampstiege

	Anzahl	Prozent
CDU	132	31,06 %
GRÜNE	143	33,65 %
SPD	54	12,71 %
DIE LINKE	14	3,29 %
FDP	29	6,82 %
PIRATEN	0	0,00 %
AfD	15	3,53 %
ÖDP	8	1,88 %
MBI	5	1,18 %
Die PARTEI	6	1,41 %
Volt	19	4,47 %

054 - Kinderhauser Straße

	Anzahl	Prozent
CDU	148	21,20 %
GRÜNE	278	39,83 %
SPD	103	14,76 %
DIE LINKE	53	7,59 %
FDP	38	5,44 %
PIRATEN	3	0,43 %
AfD	10	1,43 %
ÖDP	8	1,15 %
MBI	14	2,01 %
Die PARTEI	13	1,86 %
Volt	30	4,30 %

055 - Dreizehnerstraße

	Anzahl	Prozent
CDU	95	20,30 %
GRÜNE	193	41,24 %
SPD	66	14,10 %
DIE LINKE	34	7,26 %
FDP	15	3,21 %
PIRATEN	3	0,64 %
AfD	13	2,78 %
ÖDP	6	1,28 %
MBI	13	2,78 %
Die PARTEI	14	2,99 %
Volt	16	3,42 %

061 - Hoppengarten

	Anzahl	Prozent
CDU	183	29,09 %
GRÜNE	236	37,52 %
SPD	66	10,49 %
DIE LINKE	33	5,25 %
FDP	29	4,61 %
PIRATEN	7	1,11 %
AfD	11	1,75 %
ÖDP	21	3,34 %
MBI	2	0,32 %
Die PARTEI	11	1,75 %
Volt	30	4,77 %

062 - Pötterhoek

	Anzahl	Prozent
CDU	122	23,87 %
GRÜNE	191	37,38 %
SPD	88	17,22 %
DIE LINKE	41	8,02 %
FDP	16	3,13 %
PIRATEN	3	0,59 %
AfD	14	2,74 %
ÖDP	1	0,20 %
MBI	2	0,39 %
Die PARTEI	16	3,13 %
Volt	17	3,33 %

063 - Ostmarkstraße

	Anzahl	Prozent
CDU	108	18,15 %
GRÜNE	233	39,16 %
SPD	85	14,29 %
DIE LINKE	58	9,75 %
FDP	23	3,87 %
PIRATEN	3	0,50 %
AfD	9	1,51 %
ÖDP	9	1,51 %
MBI	16	2,69 %
Die PARTEI	21	3,53 %
Volt	30	5,04 %

064 - Mecklenburger Straße

	Anzahl	Prozent
CDU	88	24,65 %
GRÜNE	128	35,85 %
SPD	57	15,97 %
DIE LINKE	23	6,44 %
FDP	12	3,36 %
PIRATEN	2	0,56 %
AfD	9	2,52 %
ÖDP	5	1,40 %
MBI	8	2,24 %
Die PARTEI	8	2,24 %
Volt	17	4,76 %

065 - Kösliner Straße

	Anzahl	Prozent
CDU	126	26,75 %
GRÜNE	165	35,03 %
SPD	83	17,62 %
DIE LINKE	30	6,37 %
FDP	16	3,40 %
PIRATEN	4	0,85 %
AfD	11	2,34 %
ÖDP	8	1,70 %
MBI	8	1,70 %
Die PARTEI	9	1,91 %
Volt	11	2,34 %

066 - Rumphorstweg

	Anzahl	Prozent
CDU	116	26,98 %
GRÜNE	175	40,70 %
SPD	59	13,72 %
DIE LINKE	16	3,72 %
FDP	11	2,56 %
PIRATEN	4	0,93 %
AfD	11	2,56 %
ÖDP	9	2,09 %
MBI	6	1,40 %
Die PARTEI	14	3,26 %
Volt	9	2,09 %

071 - Kirchstraße

	Anzahl	Prozent
CDU	191	26,09 %
GRÜNE	328	44,81 %
SPD	74	10,11 %
DIE LINKE	35	4,78 %
FDP	29	3,96 %
PIRATEN	2	0,27 %
AfD	11	1,50 %
ÖDP	16	2,19 %
MBI	9	1,23 %
Die PARTEI	13	1,78 %
Volt	24	3,28 %

072 - Dechaneistraße

	Anzahl	Prozent
CDU	134	27,80 %
GRÜNE	168	34,85 %
SPD	68	14,11 %
DIE LINKE	30	6,22 %
FDP	22	4,56 %
PIRATEN	3	0,62 %
AfD	13	2,70 %
ÖDP	8	1,66 %
MBI	11	2,28 %
Die PARTEI	11	2,28 %
Volt	14	2,90 %

073 - Prozessionsweg

	Anzahl	Prozent
CDU	146	30,67 %
GRÜNE	175	36,76 %
SPD	61	12,82 %
DIE LINKE	22	4,62 %
FDP	25	5,25 %
PIRATEN	2	0,42 %
AfD	10	2,10 %
ÖDP	8	1,68 %
MBI	6	1,26 %
Die PARTEI	8	1,68 %
Volt	13	2,73 %

074 - Oststraße

	Anzahl	Prozent
CDU	120	18,35 %
GRÜNE	286	43,73 %
SPD	95	14,53 %
DIE LINKE	65	9,94 %
FDP	24	3,67 %
PIRATEN	0	0,00 %
AfD	8	1,22 %
ÖDP	10	1,53 %
MBI	10	1,53 %
Die PARTEI	17	2,60 %
Volt	19	2,91 %

075 - Zumsandestraße

	Anzahl	Prozent
CDU	106	19,24 %
GRÜNE	239	43,38 %
SPD	69	12,52 %
DIE LINKE	46	8,35 %
FDP	18	3,27 %
PIRATEN	5	0,91 %
AfD	9	1,63 %
ÖDP	3	0,54 %
MBI	4	0,73 %
Die PARTEI	19	3,45 %
Volt	33	5,99 %

081 - Mauritz-Lindenweg

	Anzahl	Prozent
CDU	83	29,02 %
GRÜNE	111	38,81 %
SPD	46	16,08 %
DIE LINKE	20	6,99 %
FDP	4	1,40 %
PIRATEN	3	1,05 %
AfD	8	2,80 %
ÖDP	3	1,05 %
MBI	0	0,00 %
Die PARTEI	3	1,05 %
Volt	5	1,75 %

082 - Mindener Straße

	Anzahl	Prozent
CDU	139	21,72 %
GRÜNE	261	40,78 %
SPD	79	12,34 %
DIE LINKE	56	8,75 %
FDP	19	2,97 %
PIRATEN	9	1,41 %
AfD	7	1,09 %
ÖDP	10	1,56 %
MBI	23	3,59 %
Die PARTEI	8	1,25 %
Volt	29	4,53 %

083 - Lambertistraße

	Anzahl	Prozent
CDU	127	17,94 %
GRÜNE	271	38,28 %
SPD	105	14,83 %
DIE LINKE	85	12,01 %
FDP	30	4,24 %
PIRATEN	7	0,99 %
AfD	12	1,69 %
ÖDP	9	1,27 %
MBI	20	2,82 %
Die PARTEI	25	3,53 %
Volt	17	2,40 %

084 - Hansaplatz

	Anzahl	Prozent
CDU	67	11,43 %
GRÜNE	266	45,39 %
SPD	73	12,46 %
DIE LINKE	75	12,80 %
FDP	12	2,05 %
PIRATEN	3	0,51 %
AfD	11	1,88 %
ÖDP	6	1,02 %
MBI	14	2,39 %
Die PARTEI	28	4,78 %
Volt	31	5,29 %

085 - Sophienstraße

	Anzahl	Prozent
CDU	84	13,55 %
GRÜNE	282	45,48 %
SPD	83	13,39 %
DIE LINKE	64	10,32 %
FDP	17	2,74 %
PIRATEN	2	0,32 %
AfD	12	1,94 %
ÖDP	14	2,26 %
MBI	20	3,23 %
Die PARTEI	18	2,90 %
Volt	24	3,87 %

091 - Bahnhofstraße

	Anzahl	Prozent
CDU	123	18,20 %
GRÜNE	254	37,57 %
SPD	81	11,98 %
DIE LINKE	83	12,28 %
FDP	29	4,29 %
PIRATEN	5	0,74 %
AfD	13	1,92 %
ÖDP	4	0,59 %
MBI	20	2,96 %
Die PARTEI	29	4,29 %
Volt	35	5,18 %

092 - Bremer Platz

	Anzahl	Prozent
CDU	74	11,46 %
GRÜNE	281	43,50 %
SPD	82	12,69 %
DIE LINKE	80	12,38 %
FDP	20	3,10 %
PIRATEN	7	1,08 %
AfD	7	1,08 %
ÖDP	7	1,08 %
MBI	22	3,41 %
Die PARTEI	24	3,72 %
Volt	42	6,50 %

093 - Bremer Straße

	Anzahl	Prozent
CDU	29	11,03 %
GRÜNE	104	39,54 %
SPD	23	8,75 %
DIE LINKE	52	19,77 %
FDP	6	2,28 %
PIRATEN	4	1,52 %
AfD	7	2,66 %
ÖDP	5	1,90 %
MBI	12	4,56 %
Die PARTEI	9	3,42 %
Volt	12	4,56 %

094 - Josef

	Anzahl	Prozent
CDU	94	18,36 %
GRÜNE	209	40,82 %
SPD	75	14,65 %
DIE LINKE	38	7,42 %
FDP	11	2,15 %
PIRATEN	1	0,20 %
AfD	13	2,54 %
ÖDP	5	0,98 %
MBI	14	2,73 %
Die PARTEI	19	3,71 %
Volt	33	6,45 %

095 - Antoniuskirche

	Anzahl	Prozent
CDU	99	17,19 %
GRÜNE	248	43,06 %
SPD	82	14,24 %
DIE LINKE	63	10,94 %
FDP	15	2,60 %
PIRATEN	4	0,69 %
AfD	8	1,39 %
ÖDP	10	1,74 %
MBI	10	1,74 %
Die PARTEI	10	1,74 %
Volt	27	4,69 %

101 - Zumbroockstraße

	Anzahl	Prozent
CDU	65	14,13 %
GRÜNE	194	42,17 %
SPD	72	15,65 %
DIE LINKE	39	8,48 %
FDP	16	3,48 %
PIRATEN	3	0,65 %
AfD	6	1,30 %
ÖDP	4	0,87 %
MBI	12	2,61 %
Die PARTEI	17	3,70 %
Volt	32	6,96 %

102 - Hafen

	Anzahl	Prozent
CDU	53	13,98 %
GRÜNE	167	44,06 %
SPD	42	11,08 %
DIE LINKE	37	9,76 %
FDP	15	3,96 %
PIRATEN	4	1,06 %
AfD	1	0,26 %
ÖDP	5	1,32 %
MBI	13	3,43 %
Die PARTEI	13	3,43 %
Volt	29	7,65 %

103 - Alfred-Krupp-Weg

	Anzahl	Prozent
CDU	66	20,63 %
GRÜNE	114	35,63 %
SPD	46	14,38 %
DIE LINKE	29	9,06 %
FDP	10	3,13 %
PIRATEN	0	0,00 %
AfD	9	2,81 %
ÖDP	2	0,63 %
MBI	13	4,06 %
Die PARTEI	13	4,06 %
Volt	18	5,63 %

104 - Scheibenstraße

	Anzahl	Prozent
CDU	76	17,55 %
GRÜNE	185	42,73 %
SPD	57	13,16 %
DIE LINKE	42	9,70 %
FDP	8	1,85 %
PIRATEN	2	0,46 %
AfD	7	1,62 %
ÖDP	6	1,39 %
MBI	10	2,31 %
Die PARTEI	17	3,93 %
Volt	23	5,31 %

105 - Dahlweg

	Anzahl	Prozent
CDU	69	16,43 %
GRÜNE	179	42,62 %
SPD	54	12,86 %
DIE LINKE	40	9,52 %
FDP	14	3,33 %
PIRATEN	5	1,19 %
AfD	6	1,43 %
ÖDP	6	1,43 %
MBI	11	2,62 %
Die PARTEI	15	3,57 %
Volt	21	5,00 %

106 - Kronprinzenstraße

	Anzahl	Prozent
CDU	97	18,13 %
GRÜNE	222	41,50 %
SPD	74	13,83 %
DIE LINKE	55	10,28 %
FDP	15	2,80 %
PIRATEN	7	1,31 %
AfD	11	2,06 %
ÖDP	7	1,31 %
MBI	15	2,80 %
Die PARTEI	7	1,31 %
Volt	25	4,67 %

107 - Herdingstraße

	Anzahl	Prozent
CDU	62	18,02 %
GRÜNE	138	40,12 %
SPD	59	17,15 %
DIE LINKE	36	10,47 %
FDP	10	2,91 %
PIRATEN	3	0,87 %
AfD	8	2,33 %
ÖDP	3	0,87 %
MBI	9	2,62 %
Die PARTEI	6	1,74 %
Volt	10	2,91 %

111 - Goebenstraße

	Anzahl	Prozent
CDU	151	20,68 %
GRÜNE	282	38,63 %
SPD	114	15,62 %
DIE LINKE	69	9,45 %
FDP	25	3,42 %
PIRATEN	3	0,41 %
AfD	5	0,68 %
ÖDP	10	1,37 %
MBI	13	1,78 %
Die PARTEI	16	2,19 %
Volt	42	5,75 %

112 - Turmstraße

	Anzahl	Prozent
CDU	142	23,99 %
GRÜNE	246	41,55 %
SPD	78	13,18 %
DIE LINKE	31	5,24 %
FDP	22	3,72 %
PIRATEN	5	0,84 %
AfD	6	1,01 %
ÖDP	18	3,04 %
MBI	9	1,52 %
Die PARTEI	16	2,70 %
Volt	19	3,21 %

113 - Weißenburgstraße

	Anzahl	Prozent
CDU	93	20,58 %
GRÜNE	171	37,83 %
SPD	66	14,60 %
DIE LINKE	36	7,96 %
FDP	10	2,21 %
PIRATEN	3	0,66 %
AfD	18	3,98 %
ÖDP	8	1,77 %
MBI	12	2,65 %
Die PARTEI	14	3,10 %
Volt	21	4,65 %

114 - Grüner Grund

	Anzahl	Prozent
CDU	125	20,36 %
GRÜNE	276	44,95 %
SPD	80	13,03 %
DIE LINKE	46	7,49 %
FDP	21	3,42 %
PIRATEN	3	0,49 %
AfD	14	2,28 %
ÖDP	7	1,14 %
MBI	7	1,14 %
Die PARTEI	16	2,61 %
Volt	19	3,09 %

115 - Oberschlesier Straße

	Anzahl	Prozent
CDU	117	21,39 %
GRÜNE	183	33,46 %
SPD	86	15,72 %
DIE LINKE	57	10,42 %
FDP	23	4,20 %
PIRATEN	6	1,10 %
AfD	17	3,11 %
ÖDP	3	0,55 %
MBI	10	1,83 %
Die PARTEI	21	3,84 %
Volt	24	4,39 %

121 - Scharnhorststraße

	Anzahl	Prozent
CDU	148	22,60 %
GRÜNE	214	32,67 %
SPD	94	14,35 %
DIE LINKE	65	9,92 %
FDP	36	5,50 %
PIRATEN	4	0,61 %
AfD	11	1,68 %
ÖDP	11	1,68 %
MBI	13	1,98 %
Die PARTEI	18	2,75 %
Volt	41	6,26 %

122 - Pluggendorf

	Anzahl	Prozent
CDU	145	24,79 %
GRÜNE	215	36,75 %
SPD	71	12,14 %
DIE LINKE	40	6,84 %
FDP	22	3,76 %
PIRATEN	3	0,51 %
AfD	15	2,56 %
ÖDP	7	1,20 %
MBI	11	1,88 %
Die PARTEI	19	3,25 %
Volt	37	6,32 %

123 - Goerdelerstraße

	Anzahl	Prozent
CDU	75	21,43 %
GRÜNE	130	37,14 %
SPD	46	13,14 %
DIE LINKE	22	6,29 %
FDP	12	3,43 %
PIRATEN	2	0,57 %
AfD	13	3,71 %
ÖDP	4	1,14 %
MBI	10	2,86 %
Die PARTEI	17	4,86 %
Volt	19	5,43 %

124 - Bonhoefferstraße

	Anzahl	Prozent
CDU	223	29,04 %
GRÜNE	265	34,51 %
SPD	145	18,88 %
DIE LINKE	39	5,08 %
FDP	28	3,65 %
PIRATEN	1	0,13 %
AfD	17	2,21 %
ÖDP	9	1,17 %
MBI	8	1,04 %
Die PARTEI	6	0,78 %
Volt	27	3,52 %

125 - Lange Ossenbeck

	Anzahl	Prozent
CDU	126	29,30 %
GRÜNE	137	31,86 %
SPD	71	16,51 %
DIE LINKE	24	5,58 %
FDP	14	3,26 %
PIRATEN	3	0,70 %
AfD	12	2,79 %
ÖDP	7	1,63 %
MBI	11	2,56 %
Die PARTEI	10	2,33 %
Volt	15	3,49 %

131 - Elsässer Straße

	Anzahl	Prozent
CDU	166	23,28 %
GRÜNE	296	41,51 %
SPD	82	11,50 %
DIE LINKE	52	7,29 %
FDP	31	4,35 %
PIRATEN	10	1,40 %
AfD	18	2,52 %
ÖDP	8	1,12 %
MBI	9	1,26 %
Die PARTEI	20	2,81 %
Volt	21	2,95 %

132 - Spichernstraße

	Anzahl	Prozent
CDU	173	25,44 %
GRÜNE	262	38,53 %
SPD	103	15,15 %
DIE LINKE	39	5,74 %
FDP	30	4,41 %
PIRATEN	5	0,74 %
AfD	11	1,62 %
ÖDP	6	0,88 %
MBI	3	0,44 %
Die PARTEI	26	3,82 %
Volt	22	3,24 %

133 - Sternbusch

	Anzahl	Prozent
CDU	197	32,40 %
GRÜNE	187	30,76 %
SPD	115	18,91 %
DIE LINKE	21	3,45 %
FDP	41	6,74 %
PIRATEN	2	0,33 %
AfD	12	1,97 %
ÖDP	4	0,66 %
MBI	1	0,16 %
Die PARTEI	13	2,14 %
Volt	15	2,47 %

134 - Kriegerweg

	Anzahl	Prozent
CDU	94	29,94 %
GRÜNE	101	32,17 %
SPD	72	22,93 %
DIE LINKE	14	4,46 %
FDP	10	3,18 %
PIRATEN	1	0,32 %
AfD	9	2,87 %
ÖDP	0	0,00 %
MBI	3	0,96 %
Die PARTEI	3	0,96 %
Volt	7	2,23 %

135 - Clemenshospital

	Anzahl	Prozent
CDU	221	37,46 %
GRÜNE	155	26,27 %
SPD	102	17,29 %
DIE LINKE	23	3,90 %
FDP	17	2,88 %
PIRATEN	5	0,85 %
AfD	22	3,73 %
ÖDP	6	1,02 %
MBI	12	2,03 %
Die PARTEI	20	3,39 %
Volt	7	1,19 %

141 - Kinderhaus Zentrum

	Anzahl	Prozent
CDU	151	31,79 %
SPD	113	23,79 %
GRÜNE	119	25,05 %
DIE LINKE	23	4,84 %
FDP	17	3,58 %
AfD	34	7,16 %
MBI	7	1,47 %
Die PARTEI	11	2,32 %

142 - Neuer Heidkamp

	Anzahl	Prozent
CDU	87	27,27 %
SPD	69	21,63 %
GRÜNE	110	34,48 %
DIE LINKE	13	4,08 %
FDP	12	3,76 %
AfD	12	3,76 %
MBI	2	0,63 %
Die PARTEI	14	4,39 %

143 - Helmholtzweg

	Anzahl	Prozent
CDU	91	40,09 %
SPD	41	18,06 %
GRÜNE	66	29,07 %
DIE LINKE	10	4,41 %
FDP	11	4,85 %
AfD	6	2,64 %
MBI	0	0,00 %
Die PARTEI	2	0,88 %

144 - Fernholzstraße

	Anzahl	Prozent
CDU	156	33,48 %
SPD	104	22,32 %
GRÜNE	134	28,76 %
DIE LINKE	16	3,43 %
FDP	24	5,15 %
AfD	22	4,72 %
MBI	4	0,86 %
Die PARTEI	6	1,29 %

145 - Brüningheide

	Anzahl	Prozent
CDU	69	30,94 %
SPD	63	28,25 %
GRÜNE	47	21,08 %
DIE LINKE	29	13,00 %
FDP	1	0,45 %
AfD	8	3,59 %
MBI	3	1,35 %
Die PARTEI	3	1,35 %

146 - Killingstraße

	Anzahl	Prozent
CDU	32	19,51 %
SPD	71	43,29 %
GRÜNE	22	13,41 %
DIE LINKE	17	10,37 %
FDP	4	2,44 %
AfD	10	6,10 %
MBI	4	2,44 %
Die PARTEI	4	2,44 %

151 - Sprakel

	Anzahl	Prozent
CDU	305	48,26 %
SPD	114	18,04 %
GRÜNE	131	20,73 %
DIE LINKE	17	2,69 %
FDP	34	5,38 %
AfD	17	2,69 %
MBI	2	0,32 %
Die PARTEI	12	1,90 %

152 - Sandruper Straße

	Anzahl	Prozent
CDU	155	50,99 %
SPD	48	15,79 %
GRÜNE	63	20,72 %
DIE LINKE	3	0,99 %
FDP	15	4,93 %
AfD	7	2,30 %
MBI	2	0,66 %
Die PARTEI	11	3,62 %

153 - Bröderichweg

	Anzahl	Prozent
CDU	219	33,85 %
SPD	135	20,87 %
GRÜNE	187	28,90 %
DIE LINKE	39	6,03 %
FDP	37	5,72 %
AfD	12	1,85 %
MBI	6	0,93 %
Die PARTEI	12	1,85 %

154 - Rektoratsweg

	Anzahl	Prozent
CDU	108	30,00 %
SPD	69	19,17 %
GRÜNE	119	33,06 %
DIE LINKE	16	4,44 %
FDP	22	6,11 %
AfD	15	4,17 %
MBI	5	1,39 %
Die PARTEI	6	1,67 %

155 - Heidkötterswegg

	Anzahl	Prozent
CDU	114	39,04 %
SPD	56	19,18 %
GRÜNE	75	25,68 %
DIE LINKE	22	7,53 %
FDP	10	3,42 %
AfD	9	3,08 %
MBI	1	0,34 %
Die PARTEI	5	1,71 %

156 - Coermühle

	Anzahl	Prozent
CDU	151	32,97 %
SPD	90	19,65 %
GRÜNE	146	31,88 %
DIE LINKE	30	6,55 %
FDP	20	4,37 %
AfD	12	2,62 %
MBI	5	1,09 %
Die PARTEI	4	0,87 %

161 - Dachsleite

	Anzahl	Prozent
CDU	103	40,39 %
SPD	70	27,45 %
GRÜNE	44	17,25 %
DIE LINKE	13	5,10 %
FDP	5	1,96 %
AfD	9	3,53 %
MBI	4	1,57 %
Die PARTEI	7	2,75 %

162 - Königsberger Straße

	Anzahl	Prozent
CDU	115	35,17 %
SPD	47	14,37 %
GRÜNE	78	23,85 %
DIE LINKE	29	8,87 %
FDP	10	3,06 %
AfD	30	9,17 %
MBI	6	1,83 %
Die PARTEI	12	3,67 %

163 - An der Meerwiese

	Anzahl	Prozent
CDU	112	26,05 %
SPD	93	21,63 %
GRÜNE	151	35,12 %
DIE LINKE	33	7,67 %
FDP	7	1,63 %
AfD	14	3,26 %
MBI	3	0,70 %
Die PARTEI	17	3,95 %

164 - Görlitzer Straße

	Anzahl	Prozent
CDU	102	33,33 %
SPD	59	19,28 %
GRÜNE	80	26,14 %
DIE LINKE	21	6,86 %
FDP	12	3,92 %
AfD	16	5,23 %
MBI	8	2,61 %
Die PARTEI	8	2,61 %

165 - Breslauer Straße

	Anzahl	Prozent
CDU	80	34,78 %
SPD	47	20,43 %
GRÜNE	48	20,87 %
DIE LINKE	22	9,57 %
FDP	2	0,87 %
AfD	20	8,70 %
MBI	5	2,17 %
Die PARTEI	6	2,61 %

166 - Marderweg

	Anzahl	Prozent
CDU	40	24,39 %
SPD	38	23,17 %
GRÜNE	41	25,00 %
DIE LINKE	14	8,54 %
FDP	7	4,27 %
AfD	14	8,54 %
MBI	1	0,61 %
Die PARTEI	9	5,49 %

171 - Gelmer

	Anzahl	Prozent
CDU	351	49,44 %
SPD	82	11,55 %
GRÜNE	159	22,39 %
FDP	34	4,79 %
PIRATEN	18	2,54 %
ÖDP	7	0,99 %
AfD	27	3,80 %
Die PARTEI	32	4,51 %

172 - Dyckburgstraße

	Anzahl	Prozent
CDU	109	42,41 %
SPD	28	10,89 %
GRÜNE	91	35,41 %
FDP	14	5,45 %
PIRATEN	2	0,78 %
ÖDP	8	3,11 %
AfD	2	0,78 %
Die PARTEI	3	1,17 %

173 - Maikottenweg

	Anzahl	Prozent
CDU	203	30,07 %
SPD	89	13,19 %
GRÜNE	261	38,67 %
FDP	51	7,56 %
PIRATEN	14	2,07 %
ÖDP	18	2,67 %
AfD	18	2,67 %
Die PARTEI	21	3,11 %

174 - An der Konradkirche

	Anzahl	Prozent
CDU	131	55,04 %
SPD	9	3,78 %
GRÜNE	48	20,17 %
FDP	27	11,34 %
PIRATEN	2	0,84 %
ÖDP	3	1,26 %
AfD	7	2,94 %
Die PARTEI	11	4,62 %

175 - Saarstraße

	Anzahl	Prozent
CDU	184	26,55 %
GRÜNE	278	40,12 %
SPD	100	14,43 %
DIE LINKE	36	5,19 %
FDP	17	2,45 %
PIRATEN	2	0,29 %
AfD	2	0,29 %
ÖDP	19	2,74 %
MBI	14	2,02 %
Die PARTEI	22	3,17 %
Volt	19	2,74 %

181 - Hornheide

	Anzahl	Prozent
CDU	199	41,98 %
SPD	64	13,50 %
GRÜNE	148	31,22 %
FDP	31	6,54 %
PIRATEN	7	1,48 %
ÖDP	5	1,05 %
AfD	13	2,74 %
Die PARTEI	7	1,48 %

182 - Handorfer Straße

	Anzahl	Prozent
CDU	279	41,39 %
SPD	90	13,35 %
GRÜNE	221	32,79 %
FDP	37	5,49 %
PIRATEN	4	0,59 %
ÖDP	15	2,23 %
AfD	18	2,67 %
Die PARTEI	10	1,48 %

183 - Heriburgstraße

	Anzahl	Prozent
CDU	364	46,61 %
SPD	115	14,72 %
GRÜNE	210	26,89 %
FDP	37	4,74 %
PIRATEN	8	1,02 %
ÖDP	17	2,18 %
AfD	21	2,69 %
Die PARTEI	9	1,15 %

184 - Dorbaum

	Anzahl	Prozent
CDU	252	44,13 %
SPD	100	17,51 %
GRÜNE	120	21,02 %
FDP	37	6,48 %
PIRATEN	7	1,23 %
ÖDP	14	2,45 %
AfD	24	4,20 %
Die PARTEI	17	2,98 %

191 - Haus-Kleve-Weg

	Anzahl	Prozent
CDU	244	39,42 %
SPD	94	15,19 %
GRÜNE	204	32,96 %
FDP	39	6,30 %
PIRATEN	7	1,13 %
ÖDP	5	0,81 %
AfD	14	2,26 %
Die PARTEI	12	1,94 %

192 - Hegerskamp

	Anzahl	Prozent
CDU	193	30,98 %
SPD	130	20,87 %
GRÜNE	232	37,24 %
FDP	19	3,05 %
PIRATEN	12	1,93 %
ÖDP	9	1,44 %
AfD	13	2,09 %
Die PARTEI	15	2,41 %

193 - Damaschkeweg

	Anzahl	Prozent
CDU	126	27,21 %
SPD	75	16,20 %
GRÜNE	196	42,33 %
FDP	22	4,75 %
PIRATEN	11	2,38 %
ÖDP	9	1,94 %
AfD	9	1,94 %
Die PARTEI	15	3,24 %

194 - Franz-Grillparzer-Weg

	Anzahl	Prozent
CDU	184	33,58 %
SPD	73	13,32 %
GRÜNE	194	35,40 %
FDP	30	5,47 %
PIRATEN	10	1,82 %
ÖDP	14	2,55 %
AfD	22	4,01 %
Die PARTEI	21	3,83 %

201 - Lindberghweg

	Anzahl	Prozent
CDU	136	28,16 %
SPD	93	19,25 %
GRÜNE	126	26,09 %
FDP	31	6,42 %
PIRATEN	5	1,04 %
AfD	14	2,90 %
DIE LINKE	31	6,42 %
MBI	35	7,25 %
ÖDP	2	0,41 %
Die PARTEI	10	2,07 %

202 - Delstrup

	Anzahl	Prozent
CDU	317	45,16 %
SPD	88	12,54 %
GRÜNE	197	28,06 %
FDP	35	4,99 %
PIRATEN	11	1,57 %
AfD	16	2,28 %
DIE LINKE	18	2,56 %
MBI	5	0,71 %
ÖDP	4	0,57 %
Die PARTEI	11	1,57 %

203 - Kranichweg

	Anzahl	Prozent
CDU	218	39,21 %
SPD	82	14,75 %
GRÜNE	147	26,44 %
FDP	38	6,83 %
PIRATEN	11	1,98 %
AfD	18	3,24 %
DIE LINKE	18	3,24 %
MBI	8	1,44 %
ÖDP	4	0,72 %
Die PARTEI	12	2,16 %

204 - Anton-Knubel-Weg

	Anzahl	Prozent
CDU	204	32,90 %
SPD	103	16,61 %
GRÜNE	190	30,65 %
FDP	40	6,45 %
PIRATEN	8	1,29 %
AfD	19	3,06 %
DIE LINKE	27	4,35 %
MBI	10	1,61 %
ÖDP	8	1,29 %
Die PARTEI	11	1,77 %

205 - Heeremansweg

	Anzahl	Prozent
CDU	181	37,95 %
SPD	99	20,75 %
GRÜNE	136	28,51 %
FDP	18	3,77 %
PIRATEN	3	0,63 %
AfD	15	3,14 %
DIE LINKE	12	2,52 %
MBI	5	1,05 %
ÖDP	2	0,42 %
Die PARTEI	6	1,26 %

211 - Kreuzbach

	Anzahl	Prozent
CDU	233	44,47 %
SPD	67	12,79 %
GRÜNE	127	24,24 %
FDP	51	9,73 %
PIRATEN	0	0,00 %
AfD	22	4,20 %
DIE LINKE	8	1,53 %
MBI	3	0,57 %
ÖDP	4	0,76 %
Die PARTEI	9	1,72 %

212 - Zumbuschstraße

	Anzahl	Prozent
CDU	166	41,09 %
SPD	75	18,56 %
GRÜNE	101	25,00 %
FDP	30	7,43 %
PIRATEN	4	0,99 %
AfD	5	1,24 %
DIE LINKE	12	2,97 %
MBI	2	0,50 %
ÖDP	6	1,49 %
Die PARTEI	3	0,74 %

213 - Am Berler Kamp

	Anzahl	Prozent
CDU	237	45,23 %
SPD	81	15,46 %
GRÜNE	114	21,76 %
FDP	43	8,21 %
PIRATEN	6	1,15 %
AfD	25	4,77 %
DIE LINKE	7	1,34 %
MBI	7	1,34 %
ÖDP	3	0,57 %
Die PARTEI	1	0,19 %

214 - Wolbeck Zentrum

	Anzahl	Prozent
CDU	272	44,88 %
SPD	80	13,20 %
GRÜNE	133	21,95 %
FDP	47	7,76 %
PIRATEN	6	0,99 %
AfD	16	2,64 %
DIE LINKE	25	4,13 %
MBI	3	0,50 %
ÖDP	2	0,33 %
Die PARTEI	22	3,63 %

215 - Hofkamp

	Anzahl	Prozent
CDU	201	35,96 %
SPD	71	12,70 %
GRÜNE	181	32,38 %
FDP	38	6,80 %
PIRATEN	9	1,61 %
AfD	28	5,01 %
DIE LINKE	17	3,04 %
MBI	4	0,72 %
ÖDP	5	0,89 %
Die PARTEI	5	0,89 %

221 - Angelstraße

	Anzahl	Prozent
CDU	291	40,53 %
SPD	76	10,58 %
GRÜNE	173	24,09 %
FDP	89	12,40 %
PIRATEN	15	2,09 %
AfD	19	2,65 %
DIE LINKE	21	2,92 %
MBI	9	1,25 %
ÖDP	12	1,67 %
Die PARTEI	13	1,81 %

222 - Theodor-Heuss-Straße

	Anzahl	Prozent
CDU	113	50,22 %
SPD	38	16,89 %
GRÜNE	40	17,78 %
FDP	6	2,67 %
PIRATEN	3	1,33 %
AfD	7	3,11 %
DIE LINKE	6	2,67 %
MBI	1	0,44 %
ÖDP	7	3,11 %
Die PARTEI	4	1,78 %

223 - Bachstraße

	Anzahl	Prozent
CDU	55	26,32 %
SPD	45	21,53 %
GRÜNE	45	21,53 %
FDP	12	5,74 %
PIRATEN	1	0,48 %
AfD	15	7,18 %
DIE LINKE	17	8,13 %
MBI	3	1,44 %
ÖDP	10	4,78 %
Die PARTEI	6	2,87 %

224 - Albersloher Weg

	Anzahl	Prozent
CDU	192	35,49 %
SPD	91	16,82 %
GRÜNE	160	29,57 %
FDP	33	6,10 %
PIRATEN	7	1,29 %
AfD	10	1,85 %
DIE LINKE	23	4,25 %
MBI	4	0,74 %
ÖDP	7	1,29 %
Die PARTEI	14	2,59 %

225 - Angelsachsenweg

	Anzahl	Prozent
CDU	100	26,11 %
SPD	65	16,97 %
GRÜNE	147	38,38 %
FDP	16	4,18 %
PIRATEN	7	1,83 %
AfD	11	2,87 %
DIE LINKE	20	5,22 %
MBI	5	1,31 %
ÖDP	3	0,78 %
Die PARTEI	9	2,35 %

226 - Heidestraße

	Anzahl	Prozent
CDU	192	40,00 %
SPD	69	14,38 %
GRÜNE	144	30,00 %
FDP	16	3,33 %
PIRATEN	5	1,04 %
AfD	16	3,33 %
DIE LINKE	18	3,75 %
MBI	3	0,63 %
ÖDP	7	1,46 %
Die PARTEI	10	2,08 %

231 - Siemensstraße

	Anzahl	Prozent
CDU	83	33,20 %
SPD	43	17,20 %
GRÜNE	71	28,40 %
FDP	7	2,80 %
DIE LINKE	20	8,00 %
AfD	7	2,80 %
MBI	6	2,40 %
ÖDP	0	0,00 %
Die PARTEI	7	2,80 %
PIRATEN	0	0,00 %
Volt	6	2,40 %

232 - Vennheideweg

	Anzahl	Prozent
CDU	93	30,69 %
SPD	62	20,46 %
GRÜNE	68	22,44 %
FDP	17	5,61 %
DIE LINKE	17	5,61 %
AfD	16	5,28 %
MBI	13	4,29 %
ÖDP	3	0,99 %
Die PARTEI	10	3,30 %
PIRATEN	1	0,33 %
Volt	3	0,99 %

233 - Hünenburg

	Anzahl	Prozent
CDU	124	37,69 %
SPD	62	18,84 %
GRÜNE	82	24,92 %
FDP	17	5,17 %
DIE LINKE	16	4,86 %
AfD	9	2,74 %
MBI	2	0,61 %
ÖDP	4	1,22 %
Die PARTEI	7	2,13 %
PIRATEN	2	0,61 %
Volt	4	1,22 %

234 - Albertsheide

	Anzahl	Prozent
CDU	97	40,59 %
SPD	41	17,15 %
GRÜNE	52	21,76 %
FDP	18	7,53 %
DIE LINKE	10	4,18 %
AfD	7	2,93 %
MBI	2	0,84 %
ÖDP	2	0,84 %
Die PARTEI	4	1,67 %
PIRATEN	2	0,84 %
Volt	4	1,67 %

235 - Wielandstraße

	Anzahl	Prozent
CDU	241	35,65 %
SPD	139	20,56 %
GRÜNE	186	27,51 %
FDP	36	5,33 %
DIE LINKE	13	1,92 %
AfD	30	4,44 %
MBI	9	1,33 %
ÖDP	3	0,44 %
Die PARTEI	4	0,59 %
PIRATEN	2	0,30 %
Volt	13	1,92 %

236 - Hogenbergstraße

	Anzahl	Prozent
CDU	105	39,47 %
SPD	54	20,30 %
GRÜNE	46	17,29 %
FDP	8	3,01 %
DIE LINKE	11	4,14 %
AfD	21	7,89 %
MBI	7	2,63 %
ÖDP	0	0,00 %
Die PARTEI	8	3,01 %
PIRATEN	1	0,38 %
Volt	5	1,88 %

237 - Am Berg Fidel

	Anzahl	Prozent
CDU	43	35,54 %
SPD	37	30,58 %
GRÜNE	18	14,88 %
FDP	6	4,96 %
DIE LINKE	7	5,79 %
AfD	2	1,65 %
MBI	2	1,65 %
ÖDP	0	0,00 %
Die PARTEI	2	1,65 %
PIRATEN	0	0,00 %
Volt	4	3,31 %

241 - Ringstraße

	Anzahl	Prozent
CDU	195	41,49 %
SPD	87	18,51 %
GRÜNE	118	25,11 %
FDP	22	4,68 %
DIE LINKE	16	3,40 %
AfD	12	2,55 %
MBI	1	0,21 %
ÖDP	8	1,70 %
Die PARTEI	2	0,43 %
PIRATEN	4	0,85 %
Volt	5	1,06 %

242 - Rubensstraße

	Anzahl	Prozent
CDU	287	47,75 %
SPD	123	20,47 %
GRÜNE	112	18,64 %
FDP	34	5,66 %
DIE LINKE	11	1,83 %
AfD	16	2,66 %
MBI	5	0,83 %
ÖDP	0	0,00 %
Die PARTEI	7	1,16 %
PIRATEN	1	0,17 %
Volt	5	0,83 %

243 - Am Klosterwald

	Anzahl	Prozent
CDU	139	32,25 %
SPD	84	19,49 %
GRÜNE	112	25,99 %
FDP	16	3,71 %
DIE LINKE	30	6,96 %
AfD	11	2,55 %
MBI	3	0,70 %
ÖDP	5	1,16 %
Die PARTEI	13	3,02 %
PIRATEN	2	0,46 %
Volt	16	3,71 %

244 - Hülsheide

	Anzahl	Prozent
CDU	134	36,02 %
SPD	104	27,96 %
GRÜNE	68	18,28 %
FDP	13	3,49 %
DIE LINKE	14	3,76 %
AfD	19	5,11 %
MBI	2	0,54 %
ÖDP	3	0,81 %
Die PARTEI	6	1,61 %
PIRATEN	0	0,00 %
Volt	9	2,42 %

245 - Am Roggenkamp

	Anzahl	Prozent
CDU	161	42,82 %
SPD	97	25,80 %
GRÜNE	53	14,10 %
FDP	11	2,93 %
DIE LINKE	15	3,99 %
AfD	16	4,26 %
MBI	4	1,06 %
ÖDP	5	1,33 %
Die PARTEI	6	1,60 %
PIRATEN	4	1,06 %
Volt	4	1,06 %

251 - Geistkamp

	Anzahl	Prozent
CDU	206	40,23 %
SPD	96	18,75 %
GRÜNE	161	31,45 %
FDP	15	2,93 %
DIE LINKE	10	1,95 %
AfD	9	1,76 %
MBI	2	0,39 %
ÖDP	1	0,20 %
Die PARTEI	5	0,98 %
PIRATEN	3	0,59 %
Volt	4	0,78 %

252 - Hülsebrockstraße

	Anzahl	Prozent
CDU	246	44,73 %
SPD	111	20,18 %
GRÜNE	95	17,27 %
FDP	24	4,36 %
DIE LINKE	16	2,91 %
AfD	24	4,36 %
MBI	3	0,55 %
ÖDP	2	0,36 %
Die PARTEI	12	2,18 %
PIRATEN	4	0,73 %
Volt	13	2,36 %

253 - Marktallee

	Anzahl	Prozent
CDU	196	39,76 %
SPD	98	19,88 %
GRÜNE	106	21,50 %
FDP	16	3,25 %
DIE LINKE	24	4,87 %
AfD	12	2,43 %
MBI	3	0,61 %
ÖDP	10	2,03 %
Die PARTEI	14	2,84 %
PIRATEN	2	0,41 %
Volt	12	2,43 %

254 - Friedhofstraße

	Anzahl	Prozent
CDU	158	36,57 %
SPD	98	22,69 %
GRÜNE	94	21,76 %
FDP	17	3,94 %
DIE LINKE	27	6,25 %
AfD	19	4,40 %
MBI	6	1,39 %
ÖDP	2	0,46 %
Die PARTEI	4	0,93 %
PIRATEN	3	0,69 %
Volt	4	0,93 %

255 - Theodor-Storm-Straße

	Anzahl	Prozent
CDU	135	37,29 %
SPD	55	15,19 %
GRÜNE	92	25,41 %
FDP	22	6,08 %
DIE LINKE	14	3,87 %
AfD	18	4,97 %
MBI	4	1,10 %
ÖDP	2	0,55 %
Die PARTEI	12	3,31 %
PIRATEN	4	1,10 %
Volt	4	1,10 %

261 - Loevelingloh

	Anzahl	Prozent
CDU	184	50,14 %
SPD	55	14,99 %
GRÜNE	69	18,80 %
FDP	19	5,18 %
DIE LINKE	10	2,72 %
AfD	11	3,00 %
MBI	3	0,82 %
ÖDP	2	0,54 %
Die PARTEI	5	1,36 %
PIRATEN	4	1,09 %
Volt	5	1,36 %

262 - Hansestraße

	Anzahl	Prozent
CDU	151	41,94 %
SPD	65	18,06 %
GRÜNE	95	26,39 %
FDP	12	3,33 %
DIE LINKE	7	1,94 %
AfD	13	3,61 %
MBI	3	0,83 %
ÖDP	4	1,11 %
Die PARTEI	6	1,67 %
PIRATEN	1	0,28 %
Volt	3	0,83 %

263 - Langestraße

	Anzahl	Prozent
CDU	89	35,18 %
SPD	62	24,51 %
GRÜNE	46	18,18 %
FDP	20	7,91 %
DIE LINKE	14	5,53 %
AfD	13	5,14 %
MBI	0	0,00 %
ÖDP	1	0,40 %
Die PARTEI	3	1,19 %
PIRATEN	2	0,79 %
Volt	3	1,19 %

264 - Auf der Woort

	Anzahl	Prozent
CDU	316	47,23 %
SPD	127	18,98 %
GRÜNE	127	18,98 %
FDP	25	3,74 %
DIE LINKE	20	2,99 %
AfD	21	3,14 %
MBI	3	0,45 %
ÖDP	10	1,49 %
Die PARTEI	9	1,35 %
PIRATEN	3	0,45 %
Volt	8	1,20 %

265 - Pater-Kolbe-Straße

	Anzahl	Prozent
CDU	265	39,85 %
SPD	139	20,90 %
GRÜNE	159	23,91 %
FDP	30	4,51 %
DIE LINKE	23	3,46 %
AfD	26	3,91 %
MBI	0	0,00 %
ÖDP	2	0,30 %
Die PARTEI	9	1,35 %
PIRATEN	3	0,45 %
Volt	9	1,35 %

271 - Oberort

	Anzahl	Prozent
CDU	223	35,23 %
SPD	154	24,33 %
GRÜNE	147	23,22 %
FDP	36	5,69 %
DIE LINKE	19	3,00 %
PIRATEN	4	0,63 %
ÖDP	2	0,32 %
AfD	21	3,32 %
MBI	3	0,47 %
Die PARTEI	5	0,79 %
Volt	19	3,00 %

272 - Heroldstraße

	Anzahl	Prozent
CDU	215	40,72 %
SPD	82	15,53 %
GRÜNE	135	25,57 %
FDP	18	3,41 %
DIE LINKE	15	2,84 %
PIRATEN	0	0,00 %
ÖDP	26	4,92 %
AfD	22	4,17 %
MBI	4	0,76 %
Die PARTEI	8	1,52 %
Volt	3	0,57 %

273 - Albachtener Str./Steinkuhle

	Anzahl	Prozent
CDU	242	39,54 %
SPD	142	23,20 %
GRÜNE	113	18,46 %
FDP	32	5,23 %
DIE LINKE	19	3,10 %
PIRATEN	1	0,16 %
ÖDP	2	0,33 %
AfD	23	3,76 %
MBI	4	0,65 %
Die PARTEI	10	1,63 %
Volt	24	3,92 %

274 - In der Weede

	Anzahl	Prozent
CDU	165	35,33 %
SPD	99	21,20 %
GRÜNE	118	25,27 %
FDP	20	4,28 %
DIE LINKE	24	5,14 %
PIRATEN	4	0,86 %
ÖDP	3	0,64 %
AfD	16	3,43 %
MBI	0	0,00 %
Die PARTEI	10	2,14 %
Volt	8	1,71 %

281 - Hesselmann

	Anzahl	Prozent
CDU	204	32,85 %
SPD	92	14,81 %
GRÜNE	206	33,17 %
FDP	20	3,22 %
DIE LINKE	33	5,31 %
PIRATEN	4	0,64 %
ÖDP	15	2,42 %
AfD	18	2,90 %
MBI	6	0,97 %
Die PARTEI	11	1,77 %
Volt	12	1,93 %

282 - Ossenkampstiege

	Anzahl	Prozent
CDU	193	31,74 %
SPD	84	13,82 %
GRÜNE	202	33,22 %
FDP	40	6,58 %
DIE LINKE	20	3,29 %
PIRATEN	2	0,33 %
ÖDP	8	1,32 %
AfD	12	1,97 %
MBI	10	1,64 %
Die PARTEI	17	2,80 %
Volt	20	3,29 %

283 - Dingbängerweg

	Anzahl	Prozent
CDU	140	35,90 %
SPD	84	21,54 %
GRÜNE	93	23,85 %
FDP	20	5,13 %
DIE LINKE	13	3,33 %
PIRATEN	2	0,51 %
ÖDP	8	2,05 %
AfD	11	2,82 %
MBI	3	0,77 %
Die PARTEI	8	2,05 %
Volt	8	2,05 %

284 - Am Dill

	Anzahl	Prozent
CDU	115	38,33 %
SPD	51	17,00 %
GRÜNE	97	32,33 %
FDP	7	2,33 %
DIE LINKE	15	5,00 %
PIRATEN	2	0,67 %
ÖDP	3	1,00 %
AfD	3	1,00 %
MBI	2	0,67 %
Die PARTEI	4	1,33 %
Volt	1	0,33 %

285 - Rote Erde

	Anzahl	Prozent
CDU	160	42,55 %
SPD	75	19,95 %
GRÜNE	95	25,27 %
FDP	8	2,13 %
DIE LINKE	11	2,93 %
PIRATEN	1	0,27 %
ÖDP	5	1,33 %
AfD	8	2,13 %
MBI	1	0,27 %
Die PARTEI	4	1,06 %
Volt	8	2,13 %

291 - Havixbecker Straße

	Anzahl	Prozent
CDU	265	37,22 %
SPD	139	19,52 %
GRÜNE	178	25,00 %
FDP	30	4,21 %
DIE LINKE	27	3,79 %
PIRATEN	4	0,56 %
ÖDP	8	1,12 %
AfD	25	3,51 %
MBI	5	0,70 %
Die PARTEI	21	2,95 %
Volt	10	1,40 %

292 - Altenroxeler Straße

	Anzahl	Prozent
CDU	146	39,35 %
SPD	72	19,41 %
GRÜNE	78	21,02 %
FDP	22	5,93 %
DIE LINKE	13	3,50 %
PIRATEN	4	1,08 %
ÖDP	4	1,08 %
AfD	17	4,58 %
MBI	4	1,08 %
Die PARTEI	7	1,89 %
Volt	4	1,08 %

293 - Stellmacherweg

	Anzahl	Prozent
CDU	277	47,03 %
SPD	106	18,00 %
GRÜNE	117	19,86 %
FDP	42	7,13 %
DIE LINKE	16	2,72 %
PIRATEN	1	0,17 %
ÖDP	6	1,02 %
AfD	7	1,19 %
MBI	1	0,17 %
Die PARTEI	9	1,53 %
Volt	7	1,19 %

294 - Paul-Gerhardt-Straße

	Anzahl	Prozent
CDU	128	44,14 %
SPD	35	12,07 %
GRÜNE	80	27,59 %
FDP	13	4,48 %
DIE LINKE	11	3,79 %
PIRATEN	2	0,69 %
ÖDP	4	1,38 %
AfD	4	1,38 %
MBI	3	1,03 %
Die PARTEI	5	1,72 %
Volt	5	1,72 %

295 - Schelmenstiege

	Anzahl	Prozent
CDU	158	37,71 %
SPD	85	20,29 %
GRÜNE	114	27,21 %
FDP	18	4,30 %
DIE LINKE	19	4,53 %
PIRATEN	3	0,72 %
ÖDP	1	0,24 %
AfD	8	1,91 %
MBI	1	0,24 %
Die PARTEI	5	1,19 %
Volt	7	1,67 %

301 - Bentelerstraße

	Anzahl	Prozent
CDU	97	15,50 %
SPD	104	16,61 %
GRÜNE	253	40,42 %
FDP	17	2,72 %
DIE LINKE	60	9,58 %
PIRATEN	6	0,96 %
ÖDP	12	1,92 %
AfD	6	0,96 %
MBI	7	1,12 %
Die PARTEI	28	4,47 %
Volt	36	5,75 %

302 - Philippistraße

	Anzahl	Prozent
CDU	60	13,07 %
SPD	49	10,68 %
GRÜNE	203	44,23 %
FDP	17	3,70 %
DIE LINKE	39	8,50 %
PIRATEN	4	0,87 %
ÖDP	12	2,61 %
AfD	9	1,96 %
MBI	12	2,61 %
Die PARTEI	22	4,79 %
Volt	32	6,97 %

303 - Sentruper Höhe

	Anzahl	Prozent
CDU	164	28,18 %
SPD	63	10,82 %
GRÜNE	223	38,32 %
FDP	38	6,53 %
DIE LINKE	30	5,15 %
PIRATEN	4	0,69 %
ÖDP	14	2,41 %
AfD	9	1,55 %
MBI	6	1,03 %
Die PARTEI	14	2,41 %
Volt	17	2,92 %

304 - Redigerstraße

	Anzahl	Prozent
CDU	266	39,00 %
SPD	78	11,44 %
GRÜNE	254	37,24 %
FDP	42	6,16 %
DIE LINKE	10	1,47 %
PIRATEN	0	0,00 %
ÖDP	5	0,73 %
AfD	6	0,88 %
MBI	1	0,15 %
Die PARTEI	7	1,03 %
Volt	13	1,91 %

311 - Heekweg

	Anzahl	Prozent
CDU	82	20,00 %
SPD	59	14,39 %
GRÜNE	150	36,59 %
FDP	17	4,15 %
DIE LINKE	34	8,29 %
PIRATEN	3	0,73 %
ÖDP	8	1,95 %
AfD	10	2,44 %
MBI	12	2,93 %
Die PARTEI	13	3,17 %
Volt	22	5,37 %

312 - Nünningweg

	Anzahl	Prozent
CDU	153	21,46 %
SPD	154	21,60 %
GRÜNE	282	39,55 %
FDP	32	4,49 %
DIE LINKE	29	4,07 %
PIRATEN	2	0,28 %
ÖDP	12	1,68 %
AfD	11	1,54 %
MBI	6	0,84 %
Die PARTEI	11	1,54 %
Volt	21	2,95 %

313 - Ramertsweg

	Anzahl	Prozent
CDU	241	32,83 %
SPD	116	15,80 %
GRÜNE	242	32,97 %
FDP	33	4,50 %
DIE LINKE	33	4,50 %
PIRATEN	5	0,68 %
ÖDP	10	1,36 %
AfD	16	2,18 %
MBI	2	0,27 %
Die PARTEI	13	1,77 %
Volt	23	3,13 %

314 - Dieckmannstraße

	Anzahl	Prozent
CDU	141	24,35 %
SPD	119	20,55 %
GRÜNE	186	32,12 %
FDP	31	5,35 %
DIE LINKE	34	5,87 %
PIRATEN	5	0,86 %
ÖDP	3	0,52 %
AfD	25	4,32 %
MBI	10	1,73 %
Die PARTEI	13	2,25 %
Volt	12	2,07 %

321 - Legdenweg

	Anzahl	Prozent
CDU	108	22,04 %
SPD	91	18,57 %
GRÜNE	165	33,67 %
FDP	11	2,24 %
DIE LINKE	45	9,18 %
PIRATEN	7	1,43 %
ÖDP	5	1,02 %
AfD	22	4,49 %
MBI	8	1,63 %
Die PARTEI	16	3,27 %
Volt	12	2,45 %

322 - Gievenbecker Weg

	Anzahl	Prozent
CDU	115	28,97 %
SPD	68	17,13 %
GRÜNE	141	35,52 %
FDP	16	4,03 %
DIE LINKE	17	4,28 %
PIRATEN	2	0,50 %
ÖDP	6	1,51 %
AfD	10	2,52 %
MBI	4	1,01 %
Die PARTEI	7	1,76 %
Volt	11	2,77 %

323 - Potstiege

	Anzahl	Prozent
CDU	209	33,23 %
SPD	101	16,06 %
GRÜNE	189	30,05 %
FDP	29	4,61 %
DIE LINKE	34	5,41 %
PIRATEN	3	0,48 %
ÖDP	8	1,27 %
AfD	15	2,38 %
MBI	12	1,91 %
Die PARTEI	11	1,75 %
Volt	18	2,86 %

324 - Twenteweg

	Anzahl	Prozent
CDU	112	26,17 %
SPD	72	16,82 %
GRÜNE	136	31,78 %
FDP	23	5,37 %
DIE LINKE	29	6,78 %
PIRATEN	3	0,70 %
ÖDP	9	2,10 %
AfD	13	3,04 %
MBI	5	1,17 %
Die PARTEI	7	1,64 %
Volt	19	4,44 %

325 - Gescherweg

	Anzahl	Prozent
CDU	35	13,46 %
SPD	32	12,31 %
GRÜNE	117	45,00 %
FDP	12	4,62 %
DIE LINKE	18	6,92 %
PIRATEN	1	0,38 %
ÖDP	0	0,00 %
AfD	9	3,46 %
MBI	1	0,38 %
Die PARTEI	21	8,08 %
Volt	14	5,38 %

331 - Häger

	Anzahl	Prozent
CDU	189	50,40 %
SPD	54	14,40 %
GRÜNE	84	22,40 %
FDP	20	5,33 %
DIE LINKE	10	2,67 %
PIRATEN	0	0,00 %
ÖDP	1	0,27 %
AfD	8	2,13 %
MBI	2	0,53 %
Die PARTEI	5	1,33 %
Volt	2	0,53 %

332 - Sebastianstraße

	Anzahl	Prozent
CDU	284	39,50 %
SPD	128	17,80 %
GRÜNE	175	24,34 %
FDP	44	6,12 %
DIE LINKE	29	4,03 %
PIRATEN	5	0,70 %
ÖDP	2	0,28 %
AfD	10	1,39 %
MBI	5	0,70 %
Die PARTEI	16	2,23 %
Volt	21	2,92 %

333 - Doornbeckeweg

	Anzahl	Prozent
CDU	94	34,69 %
SPD	57	21,03 %
GRÜNE	85	31,37 %
FDP	8	2,95 %
DIE LINKE	5	1,85 %
PIRATEN	1	0,37 %
ÖDP	3	1,11 %
AfD	6	2,21 %
MBI	1	0,37 %
Die PARTEI	5	1,85 %
Volt	6	2,21 %

334 - Von-Schonebeck-Ring

	Anzahl	Prozent
CDU	201	43,70 %
SPD	79	17,17 %
GRÜNE	92	20,00 %
FDP	27	5,87 %
DIE LINKE	13	2,83 %
PIRATEN	3	0,65 %
ÖDP	5	1,09 %
AfD	15	3,26 %
MBI	2	0,43 %
Die PARTEI	8	1,74 %
Volt	15	3,26 %

335 - Stefan-Zweig-Straße

	Anzahl	Prozent
CDU	199	44,82 %
SPD	76	17,12 %
GRÜNE	98	22,07 %
FDP	19	4,28 %
DIE LINKE	18	4,05 %
PIRATEN	2	0,45 %
ÖDP	1	0,23 %
AfD	14	3,15 %
MBI	2	0,45 %
Die PARTEI	9	2,03 %
Volt	6	1,35 %

90101 - Brief Altstadt 1

	Anzahl	Prozent
CDU	225	29,11 %
GRÜNE	291	37,65 %
SPD	93	12,03 %
DIE LINKE	45	5,82 %
FDP	38	4,92 %
PIRATEN	4	0,52 %
AfD	13	1,68 %
ÖDP	7	0,91 %
MBI	6	0,78 %
Die PARTEI	21	2,72 %
Volt	30	3,88 %

90102 - Brief Altstadt 2

	Anzahl	Prozent
CDU	226	44,31 %
GRÜNE	142	27,84 %
SPD	50	9,80 %
DIE LINKE	19	3,73 %
FDP	32	6,27 %
PIRATEN	1	0,20 %
AfD	10	1,96 %
ÖDP	3	0,59 %
MBI	2	0,39 %
Die PARTEI	7	1,37 %
Volt	18	3,53 %

90103 - Brief Altstadt 3

	Anzahl	Prozent
CDU	231	41,62 %
GRÜNE	169	30,45 %
SPD	60	10,81 %
DIE LINKE	29	5,23 %
FDP	29	5,23 %
PIRATEN	2	0,36 %
AfD	5	0,90 %
ÖDP	2	0,36 %
MBI	5	0,90 %
Die PARTEI	9	1,62 %
Volt	14	2,52 %

90104 - Brief Altstadt 4

	Anzahl	Prozent
CDU	248	29,25 %
GRÜNE	313	36,91 %
SPD	106	12,50 %
DIE LINKE	41	4,83 %
FDP	42	4,95 %
PIRATEN	3	0,35 %
AfD	6	0,71 %
ÖDP	8	0,94 %
MBI	18	2,12 %
Die PARTEI	17	2,00 %
Volt	46	5,42 %

90201 - Brief Schloss 1

	Anzahl	Prozent
CDU	201	26,59 %
GRÜNE	328	43,39 %
SPD	69	9,13 %
DIE LINKE	41	5,42 %
FDP	35	4,63 %
PIRATEN	0	0,00 %
AfD	7	0,93 %
ÖDP	7	0,93 %
MBI	18	2,38 %
Die PARTEI	16	2,12 %
Volt	34	4,50 %

90202 - Brief Schloss 2

	Anzahl	Prozent
CDU	175	24,27 %
GRÜNE	306	42,44 %
SPD	98	13,59 %
DIE LINKE	41	5,69 %
FDP	31	4,30 %
PIRATEN	2	0,28 %
AfD	7	0,97 %
ÖDP	12	1,66 %
MBI	4	0,55 %
Die PARTEI	9	1,25 %
Volt	36	4,99 %

90203 - Brief Schloss 3

	Anzahl	Prozent
CDU	284	36,13 %
GRÜNE	261	33,21 %
SPD	99	12,60 %
DIE LINKE	11	1,40 %
FDP	65	8,27 %
PIRATEN	1	0,13 %
AfD	8	1,02 %
ÖDP	9	1,15 %
MBI	5	0,64 %
Die PARTEI	12	1,53 %
Volt	31	3,94 %

90204 - Brief Schloss 4

	Anzahl	Prozent
CDU	168	28,87 %
GRÜNE	210	36,08 %
SPD	71	12,20 %
DIE LINKE	36	6,19 %
FDP	34	5,84 %
PIRATEN	5	0,86 %
AfD	7	1,20 %
ÖDP	8	1,37 %
MBI	11	1,89 %
Die PARTEI	12	2,06 %
Volt	20	3,44 %

90301 - Brief Kreuz 1

	Anzahl	Prozent
CDU	334	31,24 %
GRÜNE	428	40,04 %
SPD	139	13,00 %
DIE LINKE	41	3,84 %
FDP	44	4,12 %
PIRATEN	3	0,28 %
AfD	14	1,31 %
ÖDP	5	0,47 %
MBI	11	1,03 %
Die PARTEI	10	0,94 %
Volt	40	3,74 %

90302 - Brief Kreuz 2

	Anzahl	Prozent
CDU	227	27,32 %
GRÜNE	318	38,27 %
SPD	126	15,16 %
DIE LINKE	51	6,14 %
FDP	38	4,57 %
PIRATEN	3	0,36 %
AfD	12	1,44 %
ÖDP	7	0,84 %
MBI	10	1,20 %
Die PARTEI	10	1,20 %
Volt	29	3,49 %

90303 - Brief Kreuz 3

	Anzahl	Prozent
CDU	108	24,22 %
GRÜNE	189	42,38 %
SPD	61	13,68 %
DIE LINKE	31	6,95 %
FDP	20	4,48 %
PIRATEN	1	0,22 %
AfD	5	1,12 %
ÖDP	5	1,12 %
MBI	5	1,12 %
Die PARTEI	11	2,47 %
Volt	10	2,24 %

90304 - Brief Kreuz 4

	Anzahl	Prozent
CDU	159	30,46 %
GRÜNE	189	36,21 %
SPD	67	12,84 %
DIE LINKE	28	5,36 %
FDP	30	5,75 %
PIRATEN	2	0,38 %
AfD	12	2,30 %
ÖDP	4	0,77 %
MBI	1	0,19 %
Die PARTEI	9	1,72 %
Volt	21	4,02 %

90401 - Brief Piusallee 1

	Anzahl	Prozent
CDU	222	29,13 %
GRÜNE	295	38,71 %
SPD	97	12,73 %
DIE LINKE	44	5,77 %
FDP	23	3,02 %
PIRATEN	4	0,52 %
AfD	15	1,97 %
ÖDP	7	0,92 %
MBI	8	1,05 %
Die PARTEI	10	1,31 %
Volt	37	4,86 %

90402 - Brief Piusallee 2

	Anzahl	Prozent
CDU	116	24,27 %
GRÜNE	199	41,63 %
SPD	64	13,39 %
DIE LINKE	30	6,28 %
FDP	22	4,60 %
PIRATEN	2	0,42 %
AfD	5	1,05 %
ÖDP	8	1,67 %
MBI	6	1,26 %
Die PARTEI	6	1,26 %
Volt	20	4,18 %

90403 - Brief Piusallee 3

	Anzahl	Prozent
CDU	264	31,62 %
GRÜNE	300	35,93 %
SPD	109	13,05 %
DIE LINKE	46	5,51 %
FDP	26	3,11 %
PIRATEN	4	0,48 %
AfD	16	1,92 %
ÖDP	16	1,92 %
MBI	8	0,96 %
Die PARTEI	15	1,80 %
Volt	31	3,71 %

90404 - Brief Piusallee 4

	Anzahl	Prozent
CDU	277	39,68 %
GRÜNE	201	28,80 %
SPD	97	13,90 %
DIE LINKE	23	3,30 %
FDP	43	6,16 %
PIRATEN	5	0,72 %
AfD	10	1,43 %
ÖDP	7	1,00 %
MBI	8	1,15 %
Die PARTEI	12	1,72 %
Volt	15	2,15 %

90501 - Brief Uppenberg 1

	Anzahl	Prozent
CDU	167	23,29 %
GRÜNE	265	36,96 %
SPD	107	14,92 %
DIE LINKE	53	7,39 %
FDP	35	4,88 %
PIRATEN	3	0,42 %
AfD	20	2,79 %
ÖDP	16	2,23 %
MBI	20	2,79 %
Die PARTEI	8	1,12 %
Volt	23	3,21 %

90502 - Brief Uppenberg 2

	Anzahl	Prozent
CDU	232	29,67 %
GRÜNE	311	39,77 %
SPD	109	13,94 %
DIE LINKE	26	3,32 %
FDP	42	5,37 %
PIRATEN	2	0,26 %
AfD	11	1,41 %
ÖDP	8	1,02 %
MBI	6	0,77 %
Die PARTEI	18	2,30 %
Volt	17	2,17 %

90503 - Brief Uppenberg 3

	Anzahl	Prozent
CDU	198	28,13 %
GRÜNE	271	38,49 %
SPD	81	11,51 %
DIE LINKE	48	6,82 %
FDP	38	5,40 %
PIRATEN	2	0,28 %
AfD	7	0,99 %
ÖDP	4	0,57 %
MBI	11	1,56 %
Die PARTEI	12	1,70 %
Volt	32	4,55 %

90601 - Brief Rumphorst 1

	Anzahl	Prozent
CDU	260	29,58 %
GRÜNE	323	36,75 %
SPD	151	17,18 %
DIE LINKE	33	3,75 %
FDP	27	3,07 %
PIRATEN	20	2,28 %
AfD	15	1,71 %
ÖDP	15	1,71 %
MBI	8	0,91 %
Die PARTEI	6	0,68 %
Volt	21	2,39 %

90602 - Brief Rumphorst 2

	Anzahl	Prozent
CDU	151	21,00 %
GRÜNE	280	38,94 %
SPD	125	17,39 %
DIE LINKE	40	5,56 %
FDP	31	4,31 %
PIRATEN	4	0,56 %
AfD	17	2,36 %
ÖDP	21	2,92 %
MBI	9	1,25 %
Die PARTEI	14	1,95 %
Volt	27	3,76 %

90603 - Brief Rumphorst 3

	Anzahl	Prozent
CDU	264	31,88 %
GRÜNE	273	32,97 %
SPD	122	14,73 %
DIE LINKE	37	4,47 %
FDP	44	5,31 %
PIRATEN	4	0,48 %
AfD	16	1,93 %
ÖDP	18	2,17 %
MBI	13	1,57 %
Die PARTEI	13	1,57 %
Volt	24	2,90 %

90701 - Brief Mauritz-Mitte 1

	Anzahl	Prozent
CDU	149	26,37 %
GRÜNE	234	41,42 %
SPD	85	15,04 %
DIE LINKE	28	4,96 %
FDP	26	4,60 %
PIRATEN	0	0,00 %
AfD	8	1,42 %
ÖDP	4	0,71 %
MBI	8	1,42 %
Die PARTEI	8	1,42 %
Volt	15	2,65 %

90702 - Brief Mauritz-Mitte 2

	Anzahl	Prozent
CDU	236	28,20 %
GRÜNE	315	37,63 %
SPD	120	14,34 %
DIE LINKE	49	5,85 %
FDP	47	5,62 %
PIRATEN	7	0,84 %
AfD	10	1,19 %
ÖDP	10	1,19 %
MBI	12	1,43 %
Die PARTEI	10	1,19 %
Volt	21	2,51 %

90703 - Brief Mauritz-Mitte 3

	Anzahl	Prozent
CDU	160	35,56 %
GRÜNE	154	34,22 %
SPD	58	12,89 %
DIE LINKE	16	3,56 %
FDP	27	6,00 %
PIRATEN	1	0,22 %
AfD	11	2,44 %
ÖDP	7	1,56 %
MBI	5	1,11 %
Die PARTEI	5	1,11 %
Volt	6	1,33 %

90704 - Brief Mauritz-Mitte 4

	Anzahl	Prozent
CDU	110	18,87 %
GRÜNE	258	44,25 %
SPD	75	12,86 %
DIE LINKE	45	7,72 %
FDP	30	5,15 %
PIRATEN	3	0,51 %
AfD	3	0,51 %
ÖDP	7	1,20 %
MBI	12	2,06 %
Die PARTEI	15	2,57 %
Volt	25	4,29 %

90801 - Brief Herz-Jesu 1

	Anzahl	Prozent
CDU	349	38,48 %
GRÜNE	323	35,61 %
SPD	91	10,03 %
DIE LINKE	45	4,96 %
FDP	27	2,98 %
PIRATEN	3	0,33 %
AfD	9	0,99 %
ÖDP	14	1,54 %
MBI	12	1,32 %
Die PARTEI	14	1,54 %
Volt	20	2,21 %

90802 - Brief Herz-Jesu 2

	Anzahl	Prozent
CDU	184	21,22 %
GRÜNE	363	41,87 %
SPD	100	11,53 %
DIE LINKE	75	8,65 %
FDP	29	3,34 %
PIRATEN	3	0,35 %
AfD	6	0,69 %
ÖDP	13	1,50 %
MBI	27	3,11 %
Die PARTEI	26	3,00 %
Volt	41	4,73 %

90803 - Brief Herz-Jesu 3

	Anzahl	Prozent
CDU	107	19,31 %
GRÜNE	248	44,77 %
SPD	65	11,73 %
DIE LINKE	51	9,21 %
FDP	13	2,35 %
PIRATEN	5	0,90 %
AfD	9	1,62 %
ÖDP	8	1,44 %
MBI	13	2,35 %
Die PARTEI	9	1,62 %
Volt	26	4,69 %

90901 - Brief Pluggendorf/Bahnhof 1

	Anzahl	Prozent
CDU	152	22,72 %
GRÜNE	272	40,66 %
SPD	80	11,96 %
DIE LINKE	49	7,32 %
FDP	37	5,53 %
PIRATEN	2	0,30 %
AfD	4	0,60 %
ÖDP	8	1,20 %
MBI	13	1,94 %
Die PARTEI	19	2,84 %
Volt	33	4,93 %

90902 - Brief Pluggendorf/Bahnhof 2

	Anzahl	Prozent
CDU	108	16,46 %
GRÜNE	311	47,41 %
SPD	75	11,43 %
DIE LINKE	74	11,28 %
FDP	14	2,13 %
PIRATEN	3	0,46 %
AfD	7	1,07 %
ÖDP	6	0,91 %
MBI	15	2,29 %
Die PARTEI	11	1,68 %
Volt	32	4,88 %

90903 - Brief Pluggendorf/Bahnhof 3

	Anzahl	Prozent
CDU	147	19,95 %
GRÜNE	310	42,06 %
SPD	110	14,93 %
DIE LINKE	59	8,01 %
FDP	23	3,12 %
PIRATEN	5	0,68 %
AfD	8	1,09 %
ÖDP	9	1,22 %
MBI	12	1,63 %
Die PARTEI	17	2,31 %
Volt	37	5,02 %

90904 - Brief Pluggendorf/Bahnhof 4

	Anzahl	Prozent
CDU	126	22,14 %
GRÜNE	240	42,18 %
SPD	82	14,41 %
DIE LINKE	39	6,85 %
FDP	16	2,81 %
PIRATEN	6	1,05 %
AfD	6	1,05 %
ÖDP	11	1,93 %
MBI	9	1,58 %
Die PARTEI	10	1,76 %
Volt	24	4,22 %

91001 - Brief Schützenhof/Hafen 1

	Anzahl	Prozent
CDU	149	23,76 %
GRÜNE	226	36,04 %
SPD	92	14,67 %
DIE LINKE	48	7,66 %
FDP	30	4,78 %
PIRATEN	3	0,48 %
AfD	6	0,96 %
ÖDP	5	0,80 %
MBI	15	2,39 %
Die PARTEI	18	2,87 %
Volt	35	5,58 %

91002 - Brief Schützenhof/Hafen 2

	Anzahl	Prozent
CDU	151	17,83 %
GRÜNE	346	40,85 %
SPD	116	13,70 %
DIE LINKE	82	9,68 %
FDP	29	3,42 %
PIRATEN	13	1,53 %
AfD	8	0,94 %
ÖDP	20	2,36 %
MBI	19	2,24 %
Die PARTEI	21	2,48 %
Volt	42	4,96 %

91003 - Brief Schützenhof/Hafen 3

	Anzahl	Prozent
CDU	187	22,67 %
GRÜNE	319	38,67 %
SPD	125	15,15 %
DIE LINKE	63	7,64 %
FDP	30	3,64 %
PIRATEN	2	0,24 %
AfD	16	1,94 %
ÖDP	15	1,82 %
MBI	19	2,30 %
Die PARTEI	15	1,82 %
Volt	34	4,12 %

91101 - Brief Geist/Pluggendorf 1

	Anzahl	Prozent
CDU	202	26,93 %
GRÜNE	273	36,40 %
SPD	108	14,40 %
DIE LINKE	50	6,67 %
FDP	33	4,40 %
PIRATEN	2	0,27 %
AfD	6	0,80 %
ÖDP	9	1,20 %
MBI	11	1,47 %
Die PARTEI	19	2,53 %
Volt	37	4,93 %

91102 - Brief Geist/Pluggendorf 2

	Anzahl	Prozent
CDU	198	25,00 %
GRÜNE	319	40,28 %
SPD	122	15,40 %
DIE LINKE	37	4,67 %
FDP	23	2,90 %
PIRATEN	3	0,38 %
AfD	14	1,77 %
ÖDP	14	1,77 %
MBI	18	2,27 %
Die PARTEI	10	1,26 %
Volt	34	4,29 %

91103 - Brief Geist/Pluggendorf 3

	Anzahl	Prozent
CDU	194	24,22 %
GRÜNE	304	37,95 %
SPD	131	16,35 %
DIE LINKE	53	6,62 %
FDP	31	3,87 %
PIRATEN	3	0,37 %
AfD	13	1,62 %
ÖDP	14	1,75 %
MBI	14	1,75 %
Die PARTEI	20	2,50 %
Volt	24	3,00 %

91201 - Brief Aaseestadt 1

	Anzahl	Prozent
CDU	174	26,85 %
GRÜNE	255	39,35 %
SPD	86	13,27 %
DIE LINKE	29	4,48 %
FDP	37	5,71 %
PIRATEN	0	0,00 %
AfD	3	0,46 %
ÖDP	7	1,08 %
MBI	13	2,01 %
Die PARTEI	12	1,85 %
Volt	32	4,94 %

91202 - Brief Aaseestadt 2

	Anzahl	Prozent
CDU	254	33,03 %
GRÜNE	266	34,59 %
SPD	91	11,83 %
DIE LINKE	39	5,07 %
FDP	34	4,42 %
PIRATEN	2	0,26 %
AfD	7	0,91 %
ÖDP	5	0,65 %
MBI	5	0,65 %
Die PARTEI	22	2,86 %
Volt	44	5,72 %

91203 - Brief Aaseestadt 3

	Anzahl	Prozent
CDU	284	31,84 %
GRÜNE	310	34,75 %
SPD	145	16,26 %
DIE LINKE	40	4,48 %
FDP	36	4,04 %
PIRATEN	4	0,45 %
AfD	18	2,02 %
ÖDP	7	0,78 %
MBI	12	1,35 %
Die PARTEI	19	2,13 %
Volt	17	1,91 %

91204 - Brief Aaseestadt 4

	Anzahl	Prozent
CDU	245	37,58 %
GRÜNE	172	26,38 %
SPD	131	20,09 %
DIE LINKE	21	3,22 %
FDP	39	5,98 %
PIRATEN	0	0,00 %
AfD	9	1,38 %
ÖDP	6	0,92 %
MBI	6	0,92 %
Die PARTEI	6	0,92 %
Volt	17	2,61 %

91301 - Brief Düesberg 1

	Anzahl	Prozent
CDU	172	28,48 %
GRÜNE	236	39,07 %
SPD	77	12,75 %
DIE LINKE	31	5,13 %
FDP	21	3,48 %
PIRATEN	3	0,50 %
AfD	14	2,32 %
ÖDP	16	2,65 %
MBI	12	1,99 %
Die PARTEI	8	1,32 %
Volt	14	2,32 %

91302 - Brief Düesberg 2

	Anzahl	Prozent
CDU	253	33,73 %
GRÜNE	210	28,00 %
SPD	130	17,33 %
DIE LINKE	43	5,73 %
FDP	30	4,00 %
PIRATEN	6	0,80 %
AfD	15	2,00 %
ÖDP	7	0,93 %
MBI	16	2,13 %
Die PARTEI	18	2,40 %
Volt	22	2,93 %

91303 - Brief Düesberg 3

	Anzahl	Prozent
CDU	346	39,91 %
GRÜNE	232	26,76 %
SPD	146	16,84 %
DIE LINKE	17	1,96 %
FDP	51	5,88 %
PIRATEN	2	0,23 %
AfD	29	3,34 %
ÖDP	9	1,04 %
MBI	4	0,46 %
Die PARTEI	16	1,85 %
Volt	15	1,73 %

91401 - Brief Kinderhaus-West 1

	Anzahl	Prozent
CDU	233	32,82 %
SPD	184	25,92 %
GRÜNE	206	29,01 %
DIE LINKE	27	3,80 %
FDP	24	3,38 %
AfD	18	2,54 %
MBI	9	1,27 %
Die PARTEI	9	1,27 %

91402 - Brief Kinderhaus-West 2

	Anzahl	Prozent
CDU	338	42,14 %
SPD	148	18,45 %
GRÜNE	225	28,05 %
DIE LINKE	27	3,37 %
FDP	28	3,49 %
AfD	19	2,37 %
MBI	6	0,75 %
Die PARTEI	11	1,37 %

91501 - Brief Kinderhaus-Ost/Sprakel 1

	Anzahl	Prozent
CDU	291	43,24 %
SPD	164	24,37 %
GRÜNE	136	20,21 %
DIE LINKE	18	2,67 %
FDP	32	4,75 %
AfD	13	1,93 %
MBI	12	1,78 %
Die PARTEI	7	1,04 %

91502 - Brief Kinderhaus-Ost/Sprakel 2

	Anzahl	Prozent
CDU	253	36,93 %
SPD	147	21,46 %
GRÜNE	201	29,34 %
DIE LINKE	27	3,94 %
FDP	28	4,09 %
AfD	8	1,17 %
MBI	6	0,88 %
Die PARTEI	15	2,19 %

91503 - Brief Kinderhaus-Ost/Sprakel 3

	Anzahl	Prozent
CDU	229	39,01 %
SPD	127	21,64 %
GRÜNE	150	25,55 %
DIE LINKE	28	4,77 %
FDP	21	3,58 %
AfD	12	2,04 %
MBI	8	1,36 %
Die PARTEI	12	2,04 %

91601 - Brief Coerde 1

	Anzahl	Prozent
CDU	174	37,10 %
SPD	114	24,31 %
GRÜNE	116	24,73 %
DIE LINKE	19	4,05 %
FDP	11	2,35 %
AfD	25	5,33 %
MBI	9	1,92 %
Die PARTEI	1	0,21 %

91602 - Brief Coerde 2

	Anzahl	Prozent
CDU	166	32,36 %
SPD	99	19,30 %
GRÜNE	178	34,70 %
DIE LINKE	17	3,31 %
FDP	23	4,48 %
AfD	14	2,73 %
MBI	8	1,56 %
Die PARTEI	8	1,56 %

91701 - Brief Gelmer/Dyckburg 1

	Anzahl	Prozent
CDU	284	48,63 %
SPD	93	15,92 %
GRÜNE	123	21,06 %
FDP	34	5,82 %
PIRATEN	7	1,20 %
ÖDP	10	1,71 %
AfD	18	3,08 %
Die PARTEI	15	2,57 %

91702 - Brief Gelmer/Dyckburg 2

	Anzahl	Prozent
CDU	428	45,97 %
SPD	106	11,39 %
GRÜNE	289	31,04 %
FDP	60	6,44 %
PIRATEN	14	1,50 %
ÖDP	9	0,97 %
AfD	16	1,72 %
Die PARTEI	9	0,97 %

91703 - Brief Gelmer/Dyckburg 3

	Anzahl	Prozent
CDU	141	26,96 %
GRÜNE	215	41,11 %
SPD	76	14,53 %
DIE LINKE	33	6,31 %
FDP	22	4,21 %
PIRATEN	1	0,19 %
AfD	3	0,57 %
ÖDP	5	0,96 %
MBI	5	0,96 %
Die PARTEI	11	2,10 %
Volt	11	2,10 %

91801 - Brief Handorf 1

	Anzahl	Prozent
CDU	234	39,46 %
SPD	123	20,74 %
GRÜNE	166	27,99 %
FDP	24	4,05 %
PIRATEN	9	1,52 %
ÖDP	16	2,70 %
AfD	10	1,69 %
Die PARTEI	11	1,85 %

91802 - Brief Handorf 2

	Anzahl	Prozent
CDU	377	53,70 %
SPD	68	9,69 %
GRÜNE	171	24,36 %
FDP	32	4,56 %
PIRATEN	3	0,43 %
ÖDP	22	3,13 %
AfD	18	2,56 %
Die PARTEI	11	1,57 %

91803 - Brief Handorf 3

	Anzahl	Prozent
CDU	331	52,04 %
SPD	107	16,82 %
GRÜNE	135	21,23 %
FDP	36	5,66 %
PIRATEN	2	0,31 %
ÖDP	12	1,89 %
AfD	2	0,31 %
Die PARTEI	11	1,73 %

91901 - Brief Mauritz-Ost 1

	Anzahl	Prozent
CDU	503	44,63 %
SPD	168	14,91 %
GRÜNE	338	29,99 %
FDP	59	5,24 %
PIRATEN	8	0,71 %
ÖDP	8	0,71 %
AfD	22	1,95 %
Die PARTEI	21	1,86 %

91902 - Brief Mauritz-Ost 2

	Anzahl	Prozent
CDU	345	37,06 %
SPD	176	18,90 %
GRÜNE	320	34,37 %
FDP	36	3,87 %
PIRATEN	10	1,07 %
ÖDP	10	1,07 %
AfD	20	2,15 %
Die PARTEI	14	1,50 %

92001 - Brief Gremmendorf 1

	Anzahl	Prozent
CDU	109	27,46 %
SPD	72	18,14 %
GRÜNE	119	29,97 %
FDP	26	6,55 %
PIRATEN	5	1,26 %
AfD	12	3,02 %
DIE LINKE	26	6,55 %
MBI	13	3,27 %
ÖDP	8	2,02 %
Die PARTEI	7	1,76 %

92002 - Brief Gremmendorf 2

	Anzahl	Prozent
CDU	381	43,44 %
SPD	124	14,14 %
GRÜNE	261	29,76 %
FDP	47	5,36 %
PIRATEN	8	0,91 %
AfD	13	1,48 %
DIE LINKE	15	1,71 %
MBI	7	0,80 %
ÖDP	11	1,25 %
Die PARTEI	10	1,14 %

92003 - Brief Gremmendorf 3

	Anzahl	Prozent
CDU	287	39,48 %
SPD	115	15,82 %
GRÜNE	200	27,51 %
FDP	44	6,05 %
PIRATEN	8	1,10 %
AfD	20	2,75 %
DIE LINKE	22	3,03 %
MBI	11	1,51 %
ÖDP	3	0,41 %
Die PARTEI	17	2,34 %

92101 - Brief Wolbeck 1

	Anzahl	Prozent
CDU	419	44,72 %
SPD	152	16,22 %
GRÜNE	212	22,63 %
FDP	74	7,90 %
PIRATEN	10	1,07 %
AfD	27	2,88 %
DIE LINKE	19	2,03 %
MBI	5	0,53 %
ÖDP	5	0,53 %
Die PARTEI	14	1,49 %

92102 - Brief Wolbeck 2

	Anzahl	Prozent
CDU	392	47,86 %
SPD	125	15,26 %
GRÜNE	176	21,49 %
FDP	58	7,08 %
PIRATEN	15	1,83 %
AfD	11	1,34 %
DIE LINKE	14	1,71 %
MBI	8	0,98 %
ÖDP	6	0,73 %
Die PARTEI	14	1,71 %

92103 - Brief Wolbeck 3

	Anzahl	Prozent
CDU	246	43,31 %
SPD	63	11,09 %
GRÜNE	178	31,34 %
FDP	46	8,10 %
PIRATEN	11	1,94 %
AfD	10	1,76 %
DIE LINKE	3	0,53 %
MBI	2	0,35 %
ÖDP	4	0,70 %
Die PARTEI	5	0,88 %

92201 - Brief Angelmodde 1

	Anzahl	Prozent
CDU	355	47,40 %
SPD	109	14,55 %
GRÜNE	155	20,69 %
FDP	63	8,41 %
PIRATEN	9	1,20 %
AfD	16	2,14 %
DIE LINKE	10	1,34 %
MBI	7	0,93 %
ÖDP	10	1,34 %
Die PARTEI	15	2,00 %

92202 - Brief Angelmodde 2

	Anzahl	Prozent
CDU	213	40,49 %
SPD	96	18,25 %
GRÜNE	121	23,00 %
FDP	23	4,37 %
PIRATEN	2	0,38 %
AfD	19	3,61 %
DIE LINKE	20	3,80 %
MBI	13	2,47 %
ÖDP	7	1,33 %
Die PARTEI	12	2,28 %

92203 - Brief Angelmodde 3

	Anzahl	Prozent
CDU	232	41,35 %
SPD	106	18,89 %
GRÜNE	150	26,74 %
FDP	13	2,32 %
PIRATEN	6	1,07 %
AfD	8	1,43 %
DIE LINKE	19	3,39 %
MBI	8	1,43 %
ÖDP	10	1,78 %
Die PARTEI	9	1,60 %

92301 - Brief Berg Fidel 1

	Anzahl	Prozent
CDU	271	41,56 %
SPD	128	19,63 %
GRÜNE	138	21,17 %
FDP	37	5,67 %
DIE LINKE	22	3,37 %
AfD	15	2,30 %
MBI	10	1,53 %
ÖDP	3	0,46 %
Die PARTEI	9	1,38 %
PIRATEN	2	0,31 %
Volt	17	2,61 %

92302 - Brief Berg Fidel 2

	Anzahl	Prozent
CDU	235	45,28 %
SPD	87	16,76 %
GRÜNE	106	20,42 %
FDP	36	6,94 %
DIE LINKE	13	2,50 %
AfD	13	2,50 %
MBI	2	0,39 %
ÖDP	3	0,58 %
Die PARTEI	12	2,31 %
PIRATEN	3	0,58 %
Volt	9	1,73 %

92303 - Brief Berg Fidel 3

	Anzahl	Prozent
CDU	275	41,54 %
SPD	139	21,00 %
GRÜNE	153	23,11 %
FDP	33	4,98 %
DIE LINKE	16	2,42 %
AfD	11	1,66 %
MBI	2	0,30 %
ÖDP	6	0,91 %
Die PARTEI	9	1,36 %
PIRATEN	5	0,76 %
Volt	13	1,96 %

92401 - Brief Hiltrup-Ost 1

	Anzahl	Prozent
CDU	412	43,37 %
SPD	219	23,05 %
GRÜNE	183	19,26 %
FDP	40	4,21 %
DIE LINKE	29	3,05 %
AfD	20	2,11 %
MBI	6	0,63 %
ÖDP	7	0,74 %
Die PARTEI	14	1,47 %
PIRATEN	7	0,74 %
Volt	13	1,37 %

92402 - Brief Hiltrup-Ost 2

	Anzahl	Prozent
CDU	426	49,25 %
SPD	178	20,58 %
GRÜNE	142	16,42 %
FDP	34	3,93 %
DIE LINKE	25	2,89 %
AfD	21	2,43 %
MBI	4	0,46 %
ÖDP	5	0,58 %
Die PARTEI	11	1,27 %
PIRATEN	8	0,92 %
Volt	11	1,27 %

92501 - Brief Hiltrup-Mitte 1

	Anzahl	Prozent
CDU	292	59,96 %
SPD	76	15,61 %
GRÜNE	69	14,17 %
FDP	16	3,29 %
DIE LINKE	7	1,44 %
AfD	7	1,44 %
MBI	1	0,21 %
ÖDP	4	0,82 %
Die PARTEI	5	1,03 %
PIRATEN	4	0,82 %
Volt	6	1,23 %

92502 - Brief Hiltrup-Mitte 2

	Anzahl	Prozent
CDU	424	49,77 %
SPD	159	18,66 %
GRÜNE	171	20,07 %
FDP	34	3,99 %
DIE LINKE	19	2,23 %
AfD	23	2,70 %
MBI	4	0,47 %
ÖDP	1	0,12 %
Die PARTEI	6	0,70 %
PIRATEN	6	0,70 %
Volt	5	0,59 %

92503 - Brief Hiltrup-Mitte 3

	Anzahl	Prozent
CDU	312	42,16 %
SPD	161	21,76 %
GRÜNE	154	20,81 %
FDP	40	5,41 %
DIE LINKE	15	2,03 %
AfD	18	2,43 %
MBI	5	0,68 %
ÖDP	15	2,03 %
Die PARTEI	7	0,95 %
PIRATEN	2	0,27 %
Volt	11	1,49 %

92601 - Brief Amelsbüren 1

	Anzahl	Prozent
CDU	419	48,11 %
SPD	134	15,38 %
GRÜNE	196	22,50 %
FDP	38	4,36 %
DIE LINKE	21	2,41 %
AfD	20	2,30 %
MBI	4	0,46 %
ÖDP	12	1,38 %
Die PARTEI	11	1,26 %
PIRATEN	6	0,69 %
Volt	10	1,15 %

92602 - Brief Amelsbüren 2

	Anzahl	Prozent
CDU	488	54,28 %
SPD	184	20,47 %
GRÜNE	142	15,80 %
FDP	35	3,89 %
DIE LINKE	9	1,00 %
AfD	16	1,78 %
MBI	4	0,44 %
ÖDP	3	0,33 %
Die PARTEI	8	0,89 %
PIRATEN	2	0,22 %
Volt	8	0,89 %

92701 - Brief Albachten 1

	Anzahl	Prozent
CDU	323	38,09 %
SPD	173	20,40 %
GRÜNE	227	26,77 %
FDP	52	6,13 %
DIE LINKE	19	2,24 %
PIRATEN	3	0,35 %
ÖDP	8	0,94 %
AfD	11	1,30 %
MBI	6	0,71 %
Die PARTEI	13	1,53 %
Volt	13	1,53 %

92702 - Brief Albachten 2

	Anzahl	Prozent
CDU	316	39,45 %
SPD	161	20,10 %
GRÜNE	183	22,85 %
FDP	64	7,99 %
DIE LINKE	28	3,50 %
PIRATEN	7	0,87 %
ÖDP	6	0,75 %
AfD	13	1,62 %
MBI	2	0,25 %
Die PARTEI	9	1,12 %
Volt	12	1,50 %

92801 - Brief Mecklenbeck 1

	Anzahl	Prozent
CDU	367	37,22 %
SPD	212	21,50 %
GRÜNE	280	28,40 %
FDP	29	2,94 %
DIE LINKE	26	2,64 %
PIRATEN	3	0,30 %
ÖDP	22	2,23 %
AfD	6	0,61 %
MBI	6	0,61 %
Die PARTEI	14	1,42 %
Volt	21	2,13 %

92802 - Brief Mecklenbeck 2

	Anzahl	Prozent
CDU	338	40,38 %
SPD	116	13,86 %
GRÜNE	246	29,39 %
FDP	38	4,54 %
DIE LINKE	36	4,30 %
PIRATEN	1	0,12 %
ÖDP	5	0,60 %
AfD	13	1,55 %
MBI	8	0,96 %
Die PARTEI	9	1,08 %
Volt	27	3,23 %

92901 - Brief Roxel 1

	Anzahl	Prozent
CDU	281	38,60 %
SPD	139	19,09 %
GRÜNE	197	27,06 %
FDP	33	4,53 %
DIE LINKE	24	3,30 %
PIRATEN	4	0,55 %
ÖDP	5	0,69 %
AfD	14	1,92 %
MBI	5	0,69 %
Die PARTEI	10	1,37 %
Volt	16	2,20 %

92902 - Brief Roxel 2

	Anzahl	Prozent
CDU	248	50,20 %
SPD	101	20,45 %
GRÜNE	74	14,98 %
FDP	27	5,47 %
DIE LINKE	7	1,42 %
PIRATEN	3	0,61 %
ÖDP	2	0,40 %
AfD	16	3,24 %
MBI	5	1,01 %
Die PARTEI	4	0,81 %
Volt	7	1,42 %

92903 - Brief Roxel 3

	Anzahl	Prozent
CDU	252	39,38 %
SPD	143	22,34 %
GRÜNE	141	22,03 %
FDP	33	5,16 %
DIE LINKE	22	3,44 %
PIRATEN	11	1,72 %
ÖDP	4	0,63 %
AfD	15	2,34 %
MBI	3	0,47 %
Die PARTEI	8	1,25 %
Volt	8	1,25 %

93001 - Brief Sentrup 1

	Anzahl	Prozent
CDU	162	19,95 %
SPD	106	13,05 %
GRÜNE	366	45,07 %
FDP	32	3,94 %
DIE LINKE	45	5,54 %
PIRATEN	5	0,62 %
ÖDP	10	1,23 %
AfD	7	0,86 %
MBI	13	1,60 %
Die PARTEI	10	1,23 %
Volt	56	6,90 %

93002 - Brief Sentrup 2

	Anzahl	Prozent
CDU	58	14,99 %
SPD	36	9,30 %
GRÜNE	186	48,06 %
FDP	19	4,91 %
DIE LINKE	30	7,75 %
PIRATEN	3	0,78 %
ÖDP	12	3,10 %
AfD	4	1,03 %
MBI	3	0,78 %
Die PARTEI	11	2,84 %
Volt	25	6,46 %

93003 - Brief Sentrup 3

	Anzahl	Prozent
CDU	272	34,78 %
SPD	96	12,28 %
GRÜNE	257	32,86 %
FDP	61	7,80 %
DIE LINKE	28	3,58 %
PIRATEN	2	0,26 %
ÖDP	5	0,64 %
AfD	10	1,28 %
MBI	5	0,64 %
Die PARTEI	10	1,28 %
Volt	36	4,60 %

93004 - Brief Sentrup 4

	Anzahl	Prozent
CDU	261	44,62 %
SPD	70	11,97 %
GRÜNE	188	32,14 %
FDP	37	6,32 %
DIE LINKE	9	1,54 %
PIRATEN	1	0,17 %
ÖDP	4	0,68 %
AfD	6	1,03 %
MBI	3	0,51 %
Die PARTEI	1	0,17 %
Volt	5	0,85 %

93101 - Brief Gievenbeck-Süd 1

	Anzahl	Prozent
CDU	258	28,04 %
SPD	181	19,67 %
GRÜNE	317	34,46 %
FDP	50	5,43 %
DIE LINKE	34	3,70 %
PIRATEN	3	0,33 %
ÖDP	7	0,76 %
AfD	18	1,96 %
MBI	3	0,33 %
Die PARTEI	19	2,07 %
Volt	30	3,26 %

93102 - Brief Gievenbeck-Süd 2

	Anzahl	Prozent
CDU	300	33,78 %
SPD	149	16,78 %
GRÜNE	311	35,02 %
FDP	40	4,50 %
DIE LINKE	22	2,48 %
PIRATEN	3	0,34 %
ÖDP	11	1,24 %
AfD	13	1,46 %
MBI	5	0,56 %
Die PARTEI	13	1,46 %
Volt	21	2,36 %

93201 - Brief Gievenbeck-Nord 1

	Anzahl	Prozent
CDU	189	29,35 %
SPD	137	21,27 %
GRÜNE	197	30,59 %
FDP	23	3,57 %
DIE LINKE	33	5,12 %
PIRATEN	2	0,31 %
ÖDP	11	1,71 %
AfD	10	1,55 %
MBI	8	1,24 %
Die PARTEI	13	2,02 %
Volt	21	3,26 %

93202 - Brief Gievenbeck-Nord 2

	Anzahl	Prozent
CDU	171	26,89 %
SPD	110	17,30 %
GRÜNE	216	33,96 %
FDP	45	7,08 %
DIE LINKE	23	3,62 %
PIRATEN	2	0,31 %
ÖDP	6	0,94 %
AfD	8	1,26 %
MBI	6	0,94 %
Die PARTEI	17	2,67 %
Volt	32	5,03 %

93203 - Brief Gievenbeck-Nord 3

	Anzahl	Prozent
CDU	178	32,78 %
SPD	86	15,84 %
GRÜNE	171	31,49 %
FDP	44	8,10 %
DIE LINKE	18	3,31 %
PIRATEN	1	0,18 %
ÖDP	4	0,74 %
AfD	5	0,92 %
MBI	4	0,74 %
Die PARTEI	16	2,95 %
Volt	16	2,95 %

93301 - Brief Nienberge 1

	Anzahl	Prozent
CDU	463	46,67 %
SPD	160	16,13 %
GRÜNE	235	23,69 %
FDP	44	4,44 %
DIE LINKE	27	2,72 %
PIRATEN	3	0,30 %
ÖDP	5	0,50 %
AfD	18	1,81 %
MBI	7	0,71 %
Die PARTEI	12	1,21 %
Volt	18	1,81 %

93302 - Brief Nienberge 2

	Anzahl	Prozent
CDU	393	48,76 %
SPD	154	19,11 %
GRÜNE	148	18,36 %
FDP	37	4,59 %
DIE LINKE	18	2,23 %
PIRATEN	0	0,00 %
ÖDP	7	0,87 %
AfD	21	2,61 %
MBI	4	0,50 %
Die PARTEI	9	1,12 %
Volt	15	1,86 %

Übersicht Stimmbezirke

Zusammenstellung der Ergebnisse nach Stimmbezirken

Stimm-bezirk	Stand	Wahlbe-rechtigte	Wäh-ler/innen	gültig	CDU	SPD	GRÜNE	FDP	DIE LINKE	PIRA-TEN	AfD	ÖDP	MBI	Die PARTEI	Volt
011 - Jüde-felder-straße	einge-gangen	1.332	34,53 %	99,35 %	22,32 %	13,35 %	**38,51 %**	3,28 %	9,85 %	0,44 %	0,66 %	1,75 %	0,66 %	3,72 %	5,47 %
012 - Spieker-hof	einge-gangen	1.262	23,61 %	99,66 %	32,66 %	13,13 %	**33,67 %**	4,38 %	4,04 %	0,34 %	4,71 %	0,67 %	1,01 %	2,36 %	3,03 %
013 - Sonnen-straße	einge-gangen	1.115	36,41 %	99,51 %	34,41 %	8,17 %	**38,37 %**	2,72 %	5,20 %	1,24 %	1,73 %	0,25 %	1,73 %	2,23 %	3,96 %
014 - Prinzi-palmarkt	einge-gangen	1.520	32,83 %	99,00 %	26,92 %	8,50 %	**37,04 %**	6,07 %	7,69 %	0,20 %	4,45 %	0,61 %	1,82 %	1,42 %	5,26 %
015 - Aegidii	einge-gangen	1.245	35,18 %	98,17 %	29,53 %	9,53 %	**38,14 %**	5,35 %	5,35 %	0,70 %	1,63 %	1,16 %	1,63 %	2,79 %	4,19 %
016 - Über-wasser	einge-gangen	1.243	34,43 %	100,00 %	20,56 %	14,25 %	**38,08 %**	6,31 %	9,11 %	0,23 %	1,64 %	0,93 %	2,34 %	2,10 %	4,44 %
021 - Kapu-ziner-straße	einge-gangen	2.551	30,18 %	99,61 %	24,64 %	12,78 %	**38,46 %**	4,56 %	6,78 %	1,43 %	1,96 %	0,39 %	2,35 %	1,96 %	4,69 %
022 - Marien-talstraße	einge-gangen	723	39,83 %	99,65 %	13,59 %	13,94 %	**49,83 %**	3,14 %	9,06 %	1,39 %	1,74 %	1,39 %	0,35 %	1,39 %	4,18 %
023 - Schul-straße	einge-gangen	1.576	36,80 %	99,48 %	21,66 %	15,08 %	**40,90 %**	3,81 %	9,01 %	0,69 %	1,21 %	1,56 %	0,87 %	1,73 %	3,47 %
024 - Schloss	einge-gangen	2.033	27,94 %	98,42 %	28,80 %	16,82 %	**35,24 %**	6,44 %	5,19 %	0,54 %	2,86 %	0,54 %	0,89 %	0,72 %	1,97 %

Stimm-bezirk	Stand	Wahlbe-rechtigte	Wäh-ler/innen	gültig	CDU	SPD	GRÜNE	FDP	DIE LINKE	PIRA-TEN	AfD	ÖDP	MBI	Die PARTEI	Volt
025 - Wilhelm-straße	einge-gangen	1.536	27,93 %	99,77 %	22,20 %	15,89 %	**35,75 %**	4,21 %	7,94 %	0,47 %	2,10 %	0,47 %	2,10 %	3,27 %	5,61 %
031 - Finken-straße	einge-gangen	1.785	41,62 %	99,73 %	27,53 %	14,04 %	**40,35 %**	5,26 %	3,91 %	0,81 %	1,89 %	1,08 %	1,62 %	1,62 %	1,89 %
032 - Tannen-berg-straße	einge-gangen	1.315	35,97 %	99,79 %	15,04 %	12,50 %	**46,82 %**	3,60 %	9,53 %	0,85 %	2,12 %	1,06 %	0,85 %	1,69 %	5,93 %
033 - Siver-des-straße	einge-gangen	1.298	37,83 %	100,00 %	16,09 %	13,44 %	**44,20 %**	3,26 %	11,41 %	1,22 %	2,04 %	0,00 %	1,83 %	2,24 %	4,28 %
034 - Coerde-straße	einge-gangen	1.161	39,71 %	99,78 %	25,87 %	13,70 %	**42,83 %**	3,70 %	5,87 %	0,43 %	1,52 %	1,09 %	0,87 %	0,87 %	3,26 %
035 - Hoya-straße	einge-gangen	1.571	42,33 %	99,10 %	26,86 %	13,96 %	**37,63 %**	5,31 %	6,07 %	0,46 %	1,21 %	0,91 %	0,91 %	2,28 %	4,40 %
036 - Gertru-den-straße	einge-gangen	1.378	41,07 %	99,82 %	31,33 %	13,27 %	**35,22 %**	4,96 %	6,02 %	0,35 %	0,88 %	1,59 %	1,24 %	1,77 %	3,36 %
041 - Hol-steiner Straße	einge-gangen	1.272	36,95 %	98,72 %	25,22 %	15,95 %	**35,56 %**	4,74 %	7,33 %	0,43 %	3,23 %	1,08 %	1,29 %	1,72 %	3,45 %
042 - Staufen-straße	einge-gangen	1.365	37,44 %	99,80 %	19,02 %	11,37 %	**42,55 %**	2,55 %	10,20 %	0,20 %	2,75 %	2,55 %	2,16 %	3,33 %	3,33 %

Stimm-bezirk	Stand	Wahlbe-rechtigte	Wäh-ler/innen	gültig	CDU	SPD	GRÜNE	FDP	DIE LINKE	PIRA-TEN	AfD	ÖDP	MBI	Die PARTEI	Volt
043 - Over-berg-straße	einge-gangen	985	38,38 %	99,74 %	13,00 %	10,88 %	**48,28 %**	2,39 %	11,41 %	1,59 %	1,33 %	1,33 %	2,65 %	2,39 %	4,77 %
044 - Landes-haus	einge-gangen	1.324	41,77 %	98,73 %	29,12 %	9,52 %	**37,18 %**	6,41 %	5,68 %	1,10 %	2,56 %	1,83 %	0,92 %	2,75 %	2,93 %
045 - Zeppe-linstraße	einge-gangen	1.355	37,56 %	100,00 %	19,45 %	15,13 %	**37,72 %**	3,34 %	11,79 %	0,79 %	2,95 %	0,79 %	1,96 %	2,55 %	3,54 %
046 - Garten-straße	einge-gangen	2.188	33,55 %	99,18 %	26,24 %	14,15 %	**35,58 %**	5,77 %	5,22 %	1,51 %	3,16 %	1,10 %	2,06 %	2,20 %	3,02 %
051 - Salz-mann-straße	einge-gangen	1.496	28,41 %	99,06 %	19,48 %	17,10 %	**36,34 %**	4,51 %	8,55 %	1,19 %	3,80 %	0,48 %	3,09 %	2,61 %	2,85 %
052 - Neving-hoff/Flan-dern-straße	einge-gangen	1.140	35,00 %	99,25 %	24,49 %	14,14 %	**33,33 %**	6,57 %	7,07 %	0,00 %	2,27 %	1,26 %	2,78 %	4,29 %	3,79 %
053 - Uppen-kamp-stiege	einge-gangen	1.041	41,02 %	99,53 %	31,06 %	12,71 %	**33,65 %**	6,82 %	3,29 %	0,00 %	3,53 %	1,88 %	1,18 %	1,41 %	4,47 %
054 - Kinder-hauser Straße	einge-gangen	2.380	29,50 %	99,43 %	21,20 %	14,76 %	**39,83 %**	5,44 %	7,59 %	0,43 %	1,43 %	1,15 %	2,01 %	1,86 %	4,30 %

Stimm-bezirk	Stand	Wahlbe-rechtigte	Wäh-ler/innen	gültig	CDU	SPD	GRÜNE	FDP	DIE LINKE	PIRA-TEN	AfD	ÖDP	MBI	Die PARTEI	Volt
055 - Drei-zehner-straße	einge-gangen	1.653	28,92 %	97,91 %	20,30 %	14,10 %	**41,24 %**	3,21 %	7,26 %	0,64 %	2,78 %	1,28 %	2,78 %	2,99 %	3,42 %
061 - Hoppen-garten	einge-gangen	1.511	42,03 %	99,06 %	29,09 %	10,49 %	**37,52 %**	4,61 %	5,25 %	1,11 %	1,75 %	3,34 %	0,32 %	1,75 %	4,77 %
062 - Pöt-terhoek	einge-gangen	1.321	39,21 %	98,65 %	23,87 %	17,22 %	**37,38 %**	3,13 %	8,02 %	0,59 %	2,74 %	0,20 %	0,39 %	3,13 %	3,33 %
063 - Ost-mark-straße	einge-gangen	1.552	38,47 %	99,66 %	18,15 %	14,29 %	**39,16 %**	3,87 %	9,75 %	0,50 %	1,51 %	1,51 %	2,69 %	3,53 %	5,04 %
064 - Meck-len-burger Straße	einge-gangen	902	39,80 %	99,44 %	24,65 %	15,97 %	**35,85 %**	3,36 %	6,44 %	0,56 %	2,52 %	1,40 %	2,24 %	2,24 %	4,76 %
065 - Kösliner Straße	einge-gangen	1.361	35,34 %	97,92 %	26,75 %	17,62 %	**35,03 %**	3,40 %	6,37 %	0,85 %	2,34 %	1,70 %	1,70 %	1,91 %	2,34 %
066 - Rumphorstweg	einge-gangen	1.281	33,88 %	99,08 %	26,98 %	13,72 %	**40,70 %**	2,56 %	3,72 %	0,93 %	2,56 %	2,09 %	1,40 %	3,26 %	2,09 %
071 - Kirch-straße	einge-gangen	1.877	39,42 %	98,92 %	26,09 %	10,11 %	**44,81 %**	3,96 %	4,78 %	0,27 %	1,50 %	2,19 %	1,23 %	1,78 %	3,28 %
072 - Dechan-eistraße	einge-gangen	1.121	43,18 %	99,59 %	27,80 %	14,11 %	**34,85 %**	4,56 %	6,22 %	0,62 %	2,70 %	1,66 %	2,28 %	2,28 %	2,90 %

Stimm-bezirk	Stand	Wahlbe-rechtigte	Wäh-ler/innen	gültig	CDU	SPD	GRÜNE	FDP	DIE LINKE	PIRA-TEN	AfD	ÖDP	MBI	Die PARTEI	Volt
073 - Prozes-sions-weg	einge-gangen	1.234	39,22 %	98,35 %	30,67 %	12,82 %	**36,76 %**	5,25 %	4,62 %	0,42 %	2,10 %	1,68 %	1,26 %	1,68 %	2,73 %
074 - Ost-straße	einge-gangen	1.559	42,08 %	99,70 %	18,35 %	14,53 %	**43,73 %**	3,67 %	9,94 %	0,00 %	1,22 %	1,53 %	1,53 %	2,60 %	2,91 %
075 - Zums-ande-straße	einge-gangen	1.634	34,09 %	98,92 %	19,24 %	12,52 %	**43,38 %**	3,27 %	8,35 %	0,91 %	1,63 %	0,54 %	0,73 %	3,45 %	5,99 %
081 - Mau-ritz-Lin-denweg	einge-gangen	1.092	26,83 %	97,61 %	29,02 %	16,08 %	**38,81 %**	1,40 %	6,99 %	1,05 %	2,80 %	1,05 %	0,00 %	1,05 %	1,75 %
082 - Min-dener Straße	einge-gangen	1.587	40,45 %	99,69 %	21,72 %	12,34 %	**40,78 %**	2,97 %	8,75 %	1,41 %	1,09 %	1,56 %	3,59 %	1,25 %	4,53 %
083 - Lamber-tistraße	einge-gangen	1.850	38,76 %	98,74 %	17,94 %	14,83 %	**38,28 %**	4,24 %	12,01 %	0,99 %	1,69 %	1,27 %	2,82 %	3,53 %	2,40 %
084 - Hansa-platz	einge-gangen	1.530	38,37 %	99,83 %	11,43 %	12,46 %	**45,39 %**	2,05 %	12,80 %	0,51 %	1,88 %	1,02 %	2,39 %	4,78 %	5,29 %
085 - Sophi-en-straße	einge-gangen	1.761	35,66 %	98,73 %	13,55 %	13,39 %	**45,48 %**	2,74 %	10,32 %	0,32 %	1,94 %	2,26 %	3,23 %	2,90 %	3,87 %
091 - Bahn-hof-straße	einge-gangen	2.150	31,72 %	99,12 %	18,20 %	11,98 %	**37,57 %**	4,29 %	12,28 %	0,74 %	1,92 %	0,59 %	2,96 %	4,29 %	5,18 %

Stimm-bezirk	Stand	Wahlbe-rechtigte	Wäh-ler/innen	gültig	CDU	SPD	GRÜNE	FDP	DIE LINKE	PIRA-TEN	AfD	ÖDP	MBI	Die PARTEI	Volt
092 - Bremer Platz	einge-gangen	2.074	31,29 %	99,54 %	11,46 %	12,69 %	**43,50 %**	3,10 %	12,38 %	1,08 %	1,08 %	1,08 %	3,41 %	3,72 %	6,50 %
093 - Bremer Straße	einge-gangen	737	35,96 %	99,25 %	11,03 %	8,75 %	**39,54 %**	2,28 %	19,77 %	1,52 %	2,66 %	1,90 %	4,56 %	3,42 %	4,56 %
094 - Josef	einge-gangen	1.519	33,84 %	99,61 %	18,36 %	14,65 %	**40,82 %**	2,15 %	7,42 %	0,20 %	2,54 %	0,98 %	2,73 %	3,71 %	6,45 %
095 - Antoni-uskirche	einge-gangen	1.707	33,98 %	99,31 %	17,19 %	14,24 %	**43,06 %**	2,60 %	10,94 %	0,69 %	1,39 %	1,74 %	1,74 %	1,74 %	4,69 %
101 - Zum-broock-straße	einge-gangen	1.227	37,49 %	100,00 %	14,13 %	15,65 %	**42,17 %**	3,48 %	8,48 %	0,65 %	1,30 %	0,87 %	2,61 %	3,70 %	6,96 %
102 - Hafen	einge-gangen	966	39,34 %	99,74 %	13,98 %	11,08 %	**44,06 %**	3,96 %	9,76 %	1,06 %	0,26 %	1,32 %	3,43 %	3,43 %	7,65 %
103 - Alfred-Krupp-Weg	einge-gangen	1.174	27,26 %	100,00 %	20,63 %	14,38 %	**35,63 %**	3,13 %	9,06 %	0,00 %	2,81 %	0,63 %	4,06 %	4,06 %	5,63 %
104 - Schei-ben-straße	einge-gangen	1.266	34,36 %	99,54 %	17,55 %	13,16 %	**42,73 %**	1,85 %	9,70 %	0,46 %	1,62 %	1,39 %	2,31 %	3,93 %	5,31 %
105 - Dahlweg	einge-gangen	1.180	35,68 %	99,76 %	16,43 %	12,86 %	**42,62 %**	3,33 %	9,52 %	1,19 %	1,43 %	1,43 %	2,62 %	3,57 %	5,00 %
106 - Kron-prinzen-straße	einge-gangen	1.325	40,45 %	99,81 %	18,13 %	13,83 %	**41,50 %**	2,80 %	10,28 %	1,31 %	2,06 %	1,31 %	2,80 %	1,31 %	4,67 %

Stimm-bezirk	Stand	Wahlbe-rechtigte	Wäh-ler/innen	gültig	CDU	SPD	GRÜNE	FDP	DIE LINKE	PIRA-TEN	AfD	ÖDP	MBI	Die PARTEI	Volt
107 - Herding-straße	einge-gangen	1.150	30,09 %	99,42 %	18,02 %	17,15 %	**40,12 %**	2,91 %	10,47 %	0,87 %	2,33 %	0,87 %	2,62 %	1,74 %	2,91 %
111 - Goeben-straße	einge-gangen	2.231	32,81 %	99,73 %	20,68 %	15,62 %	**38,63 %**	3,42 %	9,45 %	0,41 %	0,68 %	1,37 %	1,78 %	2,19 %	5,75 %
112 - Turm-straße	einge-gangen	1.464	40,78 %	99,16 %	23,99 %	13,18 %	**41,55 %**	3,72 %	5,24 %	0,84 %	1,01 %	3,04 %	1,52 %	2,70 %	3,21 %
113 - Weißen-burg-straße	einge-gangen	1.606	28,21 %	99,78 %	20,58 %	14,60 %	**37,83 %**	2,21 %	7,96 %	0,66 %	3,98 %	1,77 %	2,65 %	3,10 %	4,65 %
114 - Grüner Grund	einge-gangen	1.443	43,04 %	98,87 %	20,36 %	13,03 %	**44,95 %**	3,42 %	7,49 %	0,49 %	2,28 %	1,14 %	1,14 %	2,61 %	3,09 %
115 - Ober-schle-sier Straße	einge-gangen	1.533	35,88 %	99,45 %	21,39 %	15,72 %	**33,46 %**	4,20 %	10,42 %	1,10 %	3,11 %	0,55 %	1,83 %	3,84 %	4,39 %
121 - Scharn-horst-straße	einge-gangen	1.955	33,55 %	99,85 %	22,60 %	14,35 %	**32,67 %**	5,50 %	9,92 %	0,61 %	1,68 %	1,68 %	1,98 %	2,75 %	6,26 %
122 - Plug-gendorf	einge-gangen	2.029	28,98 %	99,49 %	24,79 %	12,14 %	**36,75 %**	3,76 %	6,84 %	0,51 %	2,56 %	1,20 %	1,88 %	3,25 %	6,32 %
123 - Goer-deler-straße	einge-gangen	1.307	27,16 %	98,59 %	21,43 %	13,14 %	**37,14 %**	3,43 %	6,29 %	0,57 %	3,71 %	1,14 %	2,86 %	4,86 %	5,43 %

Stimm-bezirk	Stand	Wahlbe-rechtigte	Wäh-ler/innen	gültig	CDU	SPD	GRÜNE	FDP	DIE LINKE	PIRA-TEN	AfD	ÖDP	MBI	Die PARTEI	Volt
124 - Bon-hoeffer-straße	einge-gangen	1.990	38,84 %	99,35 %	29,04 %	18,88 %	**34,51 %**	3,65 %	5,08 %	0,13 %	2,21 %	1,17 %	1,04 %	0,78 %	3,52 %
125 - Lange Ossen-beck	einge-gangen	1.365	31,94 %	98,62 %	29,30 %	16,51 %	**31,86 %**	3,26 %	5,58 %	0,70 %	2,79 %	1,63 %	2,56 %	2,33 %	3,49 %
131 - Elsässer Straße	einge-gangen	2.093	34,26 %	99,44 %	23,28 %	11,50 %	**41,51 %**	4,35 %	7,29 %	1,40 %	2,52 %	1,12 %	1,26 %	2,81 %	2,95 %
132 - Spi-chern-straße	einge-gangen	1.725	39,71 %	99,27 %	25,44 %	15,15 %	**38,53 %**	4,41 %	5,74 %	0,74 %	1,62 %	0,88 %	0,44 %	3,82 %	3,24 %
133 - Stern-busch	einge-gangen	1.524	40,22 %	99,18 %	**32,40 %**	18,91 %	30,76 %	6,74 %	3,45 %	0,33 %	1,97 %	0,66 %	0,16 %	2,14 %	2,47 %
134 - Krieger-weg	einge-gangen	959	33,16 %	98,74 %	29,94 %	22,93 %	**32,17 %**	3,18 %	4,46 %	0,32 %	2,87 %	0,00 %	0,96 %	0,96 %	2,23 %
135 - Cle-mens-hospital	einge-gangen	1.669	35,59 %	99,33 %	**37,46 %**	17,29 %	26,27 %	2,88 %	3,90 %	0,85 %	3,73 %	1,02 %	2,03 %	3,39 %	1,19 %
141 - Kinder-haus Zentrum	einge-gangen	1.767	27,56 %	97,54 %	**31,79 %**	23,79 %	25,05 %	3,58 %	4,84 %	---	7,16 %	---	1,47 %	2,32 %	---
142 - Neuer Heid-kamp	einge-gangen	1.025	31,61 %	98,46 %	27,27 %	21,63 %	**34,48 %**	3,76 %	4,08 %	---	3,76 %	---	0,63 %	4,39 %	---

Stimm-bezirk	Stand	Wahlbe-rechtigte	Wäh-ler/innen	gültig	CDU	SPD	GRÜNE	FDP	DIE LINKE	PIRA-TEN	AfD	ÖDP	MBI	Die PARTEI	Volt
143 - Helm-holtz-weg	einge-gangen	682	33,43 %	99,56 %	**40,09 %**	18,06 %	29,07 %	4,85 %	4,41 %	---	2,64 %	---	0,00 %	0,88 %	---
144 - Fern-holz-straße	einge-gangen	1.285	36,42 %	99,57 %	**33,48 %**	22,32 %	28,76 %	5,15 %	3,43 %	---	4,72 %	---	0,86 %	1,29 %	---
145 - Brü-ningheide	einge-gangen	976	23,57 %	96,96 %	**30,94 %**	28,25 %	21,08 %	0,45 %	13,00 %	---	3,59 %	---	1,35 %	1,35 %	---
146 - Killings-straße	einge-gangen	889	19,12 %	96,47 %	19,51 %	**43,29 %**	13,41 %	2,44 %	10,37 %	---	6,10 %	---	2,44 %	2,44 %	---
151 - Sprakel	einge-gangen	1.655	38,49 %	99,22 %	**48,26 %**	18,04 %	20,73 %	5,38 %	2,69 %	---	2,69 %	---	0,32 %	1,90 %	---
152 - San-druper Straße	einge-gangen	833	36,73 %	99,35 %	**50,99 %**	15,79 %	20,72 %	4,93 %	0,99 %	---	2,30 %	---	0,66 %	3,62 %	---
153 - Bröde-richweg	einge-gangen	1.800	36,11 %	99,54 %	**33,85 %**	20,87 %	28,90 %	5,72 %	6,03 %	---	1,85 %	---	0,93 %	1,85 %	---
154 - Rekto-ratsweg	einge-gangen	1.194	30,23 %	99,72 %	30,00 %	19,17 %	**33,06 %**	6,11 %	4,44 %	---	4,17 %	---	1,39 %	1,67 %	---
155 - Heidkött-tersweg	einge-gangen	1.058	28,07 %	98,32 %	**39,04 %**	19,18 %	25,68 %	3,42 %	7,53 %	---	3,08 %	---	0,34 %	1,71 %	---
156 - Coer-mühle	einge-gangen	1.374	34,50 %	96,62 %	**32,97 %**	19,65 %	31,88 %	4,37 %	6,55 %	---	2,62 %	---	1,09 %	0,87 %	---

Stimm-bezirk	Stand	Wahlbe-rechtigte	Wäh-ler/innen	gültig	CDU	SPD	GRÜNE	FDP	DIE LINKE	PIRA-TEN	AfD	ÖDP	MBI	Die PARTEI	Volt
161 - Dachs-leite	einge-gangen	1.211	21,72 %	96,96 %	**40,39 %**	27,45 %	17,25 %	1,96 %	5,10 %	---	3,53 %	---	1,57 %	2,75 %	---
162 - Königs-berger Straße	einge-gangen	1.551	21,34 %	98,79 %	**35,17 %**	14,37 %	23,85 %	3,06 %	8,87 %	---	9,17 %	---	1,83 %	3,67 %	---
163 - An der Meer-wiese	einge-gangen	1.359	32,01 %	98,85 %	26,05 %	21,63 %	**35,12 %**	1,63 %	7,67 %	---	3,26 %	---	0,70 %	3,95 %	---
164 - Görlitzer Straße	einge-gangen	1.141	27,78 %	96,53 %	**33,33 %**	19,28 %	26,14 %	3,92 %	6,86 %	---	5,23 %	---	2,61 %	2,61 %	---
165 - Bres-lauer Straße	einge-gangen	831	28,40 %	97,46 %	**34,78 %**	20,43 %	20,87 %	0,87 %	9,57 %	---	8,70 %	---	2,17 %	2,61 %	---
166 - Marder-weg	einge-gangen	1.016	16,44 %	98,20 %	24,39 %	23,17 %	**25,00 %**	4,27 %	8,54 %	---	8,54 %	---	0,61 %	5,49 %	---
171 - Gelmer	einge-gangen	1.605	45,30 %	97,66 %	**49,44 %**	11,55 %	22,39 %	4,79 %	---	2,54 %	3,80 %	0,99 %	---	4,51 %	---
172 - Dyck-burg-straße	einge-gangen	803	32,25 %	99,23 %	**42,41 %**	10,89 %	35,41 %	5,45 %	---	0,78 %	0,78 %	3,11 %	---	1,17 %	---
173 - Maikot-tenweg	einge-gangen	1.848	36,80 %	99,26 %	30,07 %	13,19 %	**38,67 %**	7,56 %	---	2,07 %	2,67 %	2,67 %	---	3,11 %	---

Stimm-bezirk	Stand	Wahlbe-rechtigte	Wäh-ler/innen	gültig	CDU	SPD	GRÜNE	FDP	DIE LINKE	PIRA-TEN	AfD	ÖDP	MBI	Die PARTEI	Volt
174 - An der Kon-radkir-che	einge-gangen	667	35,83 %	99,58 %	**55,04 %**	3,78 %	20,17 %	11,34 %	---	0,84 %	2,94 %	1,26 %	---	4,62 %	---
175 - Saar-straße	einge-gangen	1.728	40,16 %	99,86 %	26,55 %	14,43 %	**40,12 %**	2,45 %	5,19 %	0,29 %	0,29 %	2,74 %	2,02 %	3,17 %	2,74 %
181 - Horn-heide	einge-gangen	1.175	40,60 %	99,37 %	**41,98 %**	13,50 %	31,22 %	6,54 %	---	1,48 %	2,74 %	1,05 %	---	1,48 %	---
182 - Han-dorfer Straße	einge-gangen	1.975	34,53 %	98,83 %	**41,39 %**	13,35 %	32,79 %	5,49 %	---	0,59 %	2,67 %	2,23 %	---	1,48 %	---
183 - Heri-burg-straße	einge-gangen	2.110	37,49 %	98,74 %	**46,61 %**	14,72 %	26,89 %	4,74 %	---	1,02 %	2,69 %	2,18 %	---	1,15 %	---
184 - Dor-baum	einge-gangen	1.378	42,31 %	97,94 %	**44,13 %**	17,51 %	21,02 %	6,48 %	---	1,23 %	4,20 %	2,45 %	---	2,98 %	---
191 - Haus-Kleve-Weg	einge-gangen	1.827	34,43 %	98,41 %	**39,42 %**	15,19 %	32,96 %	6,30 %	---	1,13 %	2,26 %	0,81 %	---	1,94 %	---
192 - Hegers-kamp	einge-gangen	1.970	32,13 %	98,42 %	30,98 %	20,87 %	**37,24 %**	3,05 %	---	1,93 %	2,09 %	1,44 %	---	2,41 %	---
193 - Damasch-keweg	einge-gangen	1.330	34,89 %	99,78 %	27,21 %	16,20 %	**42,33 %**	4,75 %	---	2,38 %	1,94 %	1,94 %	---	3,24 %	---

Stimm-bezirk	Stand	Wahlbe-rechtigte	Wäh-ler/innen	gültig	CDU	SPD	GRÜNE	FDP	DIE LINKE	PIRA-TEN	AfD	ÖDP	MBI	Die PARTEI	Volt
194 - Franz-Grillpar-zer-Weg	einge-gangen	1.446	38,73 %	97,86 %	33,58 %	13,32 %	**35,40 %**	5,47 %	---	1,82 %	4,01 %	2,55 %	---	3,83 %	---
201 - Lind-bergh-weg	einge-gangen	1.544	32,25 %	96,99 %	**28,16 %**	19,25 %	26,09 %	6,42 %	6,42 %	1,04 %	2,90 %	0,41 %	7,25 %	2,07 %	---
202 - Delstrup	einge-gangen	1.556	45,12 %	100,00 %	**45,16 %**	12,54 %	28,06 %	4,99 %	2,56 %	1,57 %	2,28 %	0,57 %	0,71 %	1,57 %	---
203 - Kranich-weg	einge-gangen	1.547	36,65 %	98,06 %	**39,21 %**	14,75 %	26,44 %	6,83 %	3,24 %	1,98 %	3,24 %	0,72 %	1,44 %	2,16 %	---
204 - Anton-Knu-bel-Weg	einge-gangen	1.721	36,66 %	98,26 %	**32,90 %**	16,61 %	30,65 %	6,45 %	4,35 %	1,29 %	3,06 %	1,29 %	1,61 %	1,77 %	---
205 - Heerem-answeg	einge-gangen	1.148	42,25 %	98,35 %	**37,95 %**	20,75 %	28,51 %	3,77 %	2,52 %	0,63 %	3,14 %	0,42 %	1,05 %	1,26 %	---
211 - Kreuz-bach	einge-gangen	1.543	34,61 %	98,13 %	**44,47 %**	12,79 %	24,24 %	9,73 %	1,53 %	0,00 %	4,20 %	0,76 %	0,57 %	1,72 %	---
212 - Zum-busch-straße	einge-gangen	1.209	34,41 %	97,12 %	**41,09 %**	18,56 %	25,00 %	7,43 %	2,97 %	0,99 %	1,24 %	1,49 %	0,50 %	0,74 %	---
213 - Am Berler Kamp	einge-gangen	1.432	37,36 %	97,94 %	**45,23 %**	15,46 %	21,76 %	8,21 %	1,34 %	1,15 %	4,77 %	0,57 %	1,34 %	0,19 %	---

Stimm-bezirk	Stand	Wahlbe-rechtigte	Wäh-ler/innen	gültig	CDU	SPD	GRÜNE	FDP	DIE LINKE	PIRA-TEN	AfD	ÖDP	MBI	Die PARTEI	Volt
214 - Wolbeck Zentrum	einge-gangen	1.926	32,29 %	97,43 %	**44,88 %**	13,20 %	21,95 %	7,76 %	4,13 %	0,99 %	2,64 %	0,33 %	0,50 %	3,63 %	---
215 - Hof-kamp	einge-gangen	1.618	34,73 %	99,47 %	**35,96 %**	12,70 %	32,38 %	6,80 %	3,04 %	1,61 %	5,01 %	0,89 %	0,72 %	0,89 %	---
221 - Angel-straße	einge-gangen	1.891	38,29 %	99,17 %	**40,53 %**	10,58 %	24,09 %	12,40 %	2,92 %	2,09 %	2,65 %	1,67 %	1,25 %	1,81 %	---
222 - Theo-dor-Heuss-Straße	einge-gangen	692	33,82 %	96,15 %	**50,22 %**	16,89 %	17,78 %	2,67 %	2,67 %	1,33 %	3,11 %	3,11 %	0,44 %	1,78 %	---
223 - Bach-straße	einge-gangen	1.064	20,21 %	97,21 %	**26,32 %**	21,53 %	21,53 %	5,74 %	8,13 %	0,48 %	7,18 %	4,78 %	1,44 %	2,87 %	---
224 - Albers-loher Weg	einge-gangen	1.650	33,39 %	98,19 %	**35,49 %**	16,82 %	29,57 %	6,10 %	4,25 %	1,29 %	1,85 %	1,29 %	0,74 %	2,59 %	---
225 - Angel-sach-senweg	einge-gangen	1.093	35,50 %	98,71 %	26,11 %	16,97 %	**38,38 %**	4,18 %	5,22 %	1,83 %	2,87 %	0,78 %	1,31 %	2,35 %	---
226 - Heide-straße	einge-gangen	1.382	34,95 %	99,38 %	**40,00 %**	14,38 %	30,00 %	3,33 %	3,75 %	1,04 %	3,33 %	1,46 %	0,63 %	2,08 %	---
231 - Sie-mens-straße	einge-gangen	906	28,04 %	98,43 %	**33,20 %**	17,20 %	28,40 %	2,80 %	8,00 %	0,00 %	2,80 %	0,00 %	2,40 %	2,80 %	2,40 %

Stimm-bezirk	Stand	Wahlbe-rechtigte	Wäh-ler/innen	gültig	CDU	SPD	GRÜNE	FDP	DIE LINKE	PIRA-TEN	AfD	ÖDP	MBI	Die PARTEI	Volt
232 - Venn-heide-weg	einge-gangen	1.087	28,33 %	98,38 %	**30,69 %**	20,46 %	22,44 %	5,61 %	5,61 %	0,33 %	5,28 %	0,99 %	4,29 %	3,30 %	0,99 %
233 - Hünen-burg	einge-gangen	1.160	29,14 %	97,34 %	**37,69 %**	18,84 %	24,92 %	5,17 %	4,86 %	0,61 %	2,74 %	1,22 %	0,61 %	2,13 %	1,22 %
234 - Alberts-heide	einge-gangen	817	29,50 %	99,17 %	**40,59 %**	17,15 %	21,76 %	7,53 %	4,18 %	0,84 %	2,93 %	0,84 %	0,84 %	1,67 %	1,67 %
235 - Wie-land-straße	einge-gangen	2.007	33,88 %	99,41 %	**35,65 %**	20,56 %	27,51 %	5,33 %	1,92 %	0,30 %	4,44 %	0,44 %	1,33 %	0,59 %	1,92 %
236 - Hogen-berg-straße	einge-gangen	1.101	25,61 %	94,33 %	**39,47 %**	20,30 %	17,29 %	3,01 %	4,14 %	0,38 %	7,89 %	0,00 %	2,63 %	3,01 %	1,88 %
237 - Am Berg Fidel	einge-gangen	855	14,50 %	97,58 %	**35,54 %**	30,58 %	14,88 %	4,96 %	5,79 %	0,00 %	1,65 %	0,00 %	1,65 %	1,65 %	3,31 %
241 - Ring-straße	einge-gangen	1.228	38,36 %	99,79 %	**41,49 %**	18,51 %	25,11 %	4,68 %	3,40 %	0,85 %	2,55 %	1,70 %	0,21 %	0,43 %	1,06 %
242 - Rubens-straße	einge-gangen	1.611	38,30 %	97,41 %	**47,75 %**	20,47 %	18,64 %	5,66 %	1,83 %	0,17 %	2,66 %	0,00 %	0,83 %	1,16 %	0,83 %
243 - Am Kloster-wald	einge-gangen	1.609	27,04 %	99,08 %	**32,25 %**	19,49 %	25,99 %	3,71 %	6,96 %	0,46 %	2,55 %	1,16 %	0,70 %	3,02 %	3,71 %

Stimm-bezirk	Stand	Wahlbe-rechtigte	Wäh-ler/innen	gültig	CDU	SPD	GRÜNE	FDP	DIE LINKE	PIRA-TEN	AfD	ÖDP	MBI	Die PARTEI	Volt
244 - Hüls-heide	einge-gangen	1.189	31,37 %	99,73 %	**36,02 %**	27,96 %	18,28 %	3,49 %	3,76 %	0,00 %	5,11 %	0,81 %	0,54 %	1,61 %	2,42 %
245 - Am Roggen-kamp	einge-gangen	1.181	32,68 %	97,41 %	**42,82 %**	25,80 %	14,10 %	2,93 %	3,99 %	1,06 %	4,26 %	1,33 %	1,06 %	1,60 %	1,06 %
251 - Geist-kamp	einge-gangen	1.570	33,12 %	98,46 %	**40,23 %**	18,75 %	31,45 %	2,93 %	1,95 %	0,59 %	1,76 %	0,20 %	0,39 %	0,98 %	0,78 %
252 - Hülsebrock-straße	einge-gangen	1.652	33,60 %	99,10 %	**44,73 %**	20,18 %	17,27 %	4,36 %	2,91 %	0,73 %	4,36 %	0,36 %	0,55 %	2,18 %	2,36 %
253 - Markta-lee	einge-gangen	1.661	29,92 %	99,20 %	**39,76 %**	19,88 %	21,50 %	3,25 %	4,87 %	0,41 %	2,43 %	2,03 %	0,61 %	2,84 %	2,43 %
254 - Fried-hof-straße	einge-gangen	1.831	24,09 %	97,96 %	**36,57 %**	22,69 %	21,76 %	3,94 %	6,25 %	0,69 %	4,40 %	0,46 %	1,39 %	0,93 %	0,93 %
255 - Theo-dor-Storm-Straße	einge-gangen	1.221	29,98 %	98,91 %	**37,29 %**	15,19 %	25,41 %	6,08 %	3,87 %	1,10 %	4,97 %	0,55 %	1,10 %	3,31 %	1,10 %
261 - Loeve-lingloh	einge-gangen	1.168	31,68 %	99,19 %	**50,14 %**	14,99 %	18,80 %	5,18 %	2,72 %	1,09 %	3,00 %	0,54 %	0,82 %	1,36 %	1,36 %
262 - Hanse-straße	einge-gangen	1.378	26,78 %	97,56 %	**41,94 %**	18,06 %	26,39 %	3,33 %	1,94 %	0,28 %	3,61 %	1,11 %	0,83 %	1,67 %	0,83 %
263 - Lange-straße	einge-gangen	899	29,03 %	96,93 %	**35,18 %**	24,51 %	18,18 %	7,91 %	5,53 %	0,79 %	5,14 %	0,40 %	0,00 %	1,19 %	1,19 %

Stimm-bezirk	Stand	Wahlbe-rechtigte	Wäh-ler/innen	gültig	CDU	SPD	GRÜNE	FDP	DIE LINKE	PIRA-TEN	AfD	ÖDP	MBI	Die PARTEI	Volt
264 - Auf der Woort	einge-gangen	2.033	33,30 %	98,82 %	**47,23 %**	18,98 %	18,98 %	3,74 %	2,99 %	0,45 %	3,14 %	1,49 %	0,45 %	1,35 %	1,20 %
265 - Pater-Kolbe-Straße	einge-gangen	1.833	36,99 %	98,08 %	**39,85 %**	20,90 %	23,91 %	4,51 %	3,46 %	0,45 %	3,91 %	0,30 %	0,00 %	1,35 %	1,35 %
271 - Oberort	einge-gangen	1.794	35,67 %	98,91 %	**35,23 %**	24,33 %	23,22 %	5,69 %	3,00 %	0,63 %	3,32 %	0,32 %	0,47 %	0,79 %	3,00 %
272 - Herold-straße	einge-gangen	1.396	38,25 %	98,88 %	**40,72 %**	15,53 %	25,57 %	3,41 %	2,84 %	0,00 %	4,17 %	4,92 %	0,76 %	1,52 %	0,57 %
273 - Albach-tener Str./ Stein-kuhle	einge-gangen	1.719	36,13 %	98,55 %	**39,54 %**	23,20 %	18,46 %	5,23 %	3,10 %	0,16 %	3,76 %	0,33 %	0,65 %	1,63 %	3,92 %
274 - In der Weede	einge-gangen	1.443	32,71 %	98,94 %	**35,33 %**	21,20 %	25,27 %	4,28 %	5,14 %	0,86 %	3,43 %	0,64 %	0,00 %	2,14 %	1,71 %
281 - Hessel-mann	einge-gangen	1.829	34,55 %	98,26 %	32,85 %	14,81 %	**33,17 %**	3,22 %	5,31 %	0,64 %	2,90 %	2,42 %	0,97 %	1,77 %	1,93 %
282 - Oss-enkamp-stiege	einge-gangen	1.721	35,50 %	99,51 %	31,74 %	13,82 %	**33,22 %**	6,58 %	3,29 %	0,33 %	1,97 %	1,32 %	1,64 %	2,80 %	3,29 %
283 - Ding-bänger-weg	einge-gangen	1.085	36,59 %	98,24 %	**35,90 %**	21,54 %	23,85 %	5,13 %	3,33 %	0,51 %	2,82 %	2,05 %	0,77 %	2,05 %	2,05 %

Stimm-bezirk	Stand	Wahlbe-rechtigte	Wäh-ler/innen	gültig	CDU	SPD	GRÜNE	FDP	DIE LINKE	PIRA-TEN	AfD	ÖDP	MBI	Die PARTEI	Volt
284 - Am Dill	einge-gangen	891	33,89 %	99,34 %	**38,33 %**	17,00 %	32,33 %	2,33 %	5,00 %	0,67 %	1,00 %	1,00 %	0,67 %	1,33 %	0,33 %
285 - Rote Erde	einge-gangen	1.114	34,11 %	98,95 %	**42,55 %**	19,95 %	25,27 %	2,13 %	2,93 %	0,27 %	2,13 %	1,33 %	0,27 %	1,06 %	2,13 %
291 - Havix-becker Straße	einge-gangen	1.935	37,00 %	99,44 %	**37,22 %**	19,52 %	25,00 %	4,21 %	3,79 %	0,56 %	3,51 %	1,12 %	0,70 %	2,95 %	1,40 %
292 - Alten-roxeler Straße	einge-gangen	1.209	30,77 %	99,73 %	**39,35 %**	19,41 %	21,02 %	5,93 %	3,50 %	1,08 %	4,58 %	1,08 %	1,08 %	1,89 %	1,08 %
293 - Stell-macher-weg	einge-gangen	1.644	36,50 %	98,17 %	**47,03 %**	18,00 %	19,86 %	7,13 %	2,72 %	0,17 %	1,19 %	1,02 %	0,17 %	1,53 %	1,19 %
294 - Paul-Ger-hardt-Straße	einge-gangen	1.011	29,28 %	97,97 %	**44,14 %**	12,07 %	27,59 %	4,48 %	3,79 %	0,69 %	1,38 %	1,38 %	1,03 %	1,72 %	1,72 %
295 - Schel-men-stiege	einge-gangen	1.304	32,21 %	99,76 %	**37,71 %**	20,29 %	27,21 %	4,30 %	4,53 %	0,72 %	1,91 %	0,24 %	0,24 %	1,19 %	1,67 %
301 - Ben-teler-straße	einge-gangen	2.221	28,32 %	99,52 %	15,50 %	16,61 %	**40,42 %**	2,72 %	9,58 %	0,96 %	0,96 %	1,92 %	1,12 %	4,47 %	5,75 %
302 - Philippi-straße	einge-gangen	1.457	31,64 %	99,57 %	13,07 %	10,68 %	**44,23 %**	3,70 %	8,50 %	0,87 %	1,96 %	2,61 %	2,61 %	4,79 %	6,97 %

Stimm-bezirk	Stand	Wahlbe-rechtigte	Wäh-ler/innen	gültig	CDU	SPD	GRÜNE	FDP	DIE LINKE	PIRA-TEN	AfD	ÖDP	MBI	Die PARTEI	Volt
303 - Sen-truper Höhe	einge-gangen	2.105	27,84 %	99,32 %	28,18 %	10,82 %	**38,32 %**	6,53 %	5,15 %	0,69 %	1,55 %	2,41 %	1,03 %	2,41 %	2,92 %
304 - Rediger-straße	einge-gangen	1.594	43,29 %	98,84 %	**39,00 %**	11,44 %	37,24 %	6,16 %	1,47 %	0,00 %	0,88 %	0,73 %	0,15 %	1,03 %	1,91 %
311 - Hee-kweg	einge-gangen	1.484	27,70 %	99,76 %	20,00 %	14,39 %	**36,59 %**	4,15 %	8,29 %	0,73 %	2,44 %	1,95 %	2,93 %	3,17 %	5,37 %
312 - Nün-ningweg	einge-gangen	1.827	39,19 %	99,58 %	21,46 %	21,60 %	**39,55 %**	4,49 %	4,07 %	0,28 %	1,54 %	1,68 %	0,84 %	1,54 %	2,95 %
313 - Ramerts-weg	einge-gangen	1.702	43,18 %	99,86 %	32,83 %	15,80 %	**32,97 %**	4,50 %	4,50 %	0,68 %	2,18 %	1,36 %	0,27 %	1,77 %	3,13 %
314 - Dieck-mann-straße	einge-gangen	1.716	34,09 %	98,97 %	24,35 %	20,55 %	**32,12 %**	5,35 %	5,87 %	0,86 %	4,32 %	0,52 %	1,73 %	2,25 %	2,07 %
321 - Legden-weg	einge-gangen	1.615	30,84 %	98,39 %	22,04 %	18,57 %	**33,67 %**	2,24 %	9,18 %	1,43 %	4,49 %	1,02 %	1,63 %	3,27 %	2,45 %
322 - Gieven-becker Weg	einge-gangen	1.007	39,52 %	99,75 %	28,97 %	17,13 %	**35,52 %**	4,03 %	4,28 %	0,50 %	2,52 %	1,51 %	1,01 %	1,76 %	2,77 %
323 - Pot-stiege	einge-gangen	1.785	35,69 %	98,74 %	**33,23 %**	16,06 %	30,05 %	4,61 %	5,41 %	0,48 %	2,38 %	1,27 %	1,91 %	1,75 %	2,86 %
324 - Twente-weg	einge-gangen	1.295	33,59 %	98,39 %	26,17 %	16,82 %	**31,78 %**	5,37 %	6,78 %	0,70 %	3,04 %	2,10 %	1,17 %	1,64 %	4,44 %

Stimm-bezirk	Stand	Wahlbe-rechtigte	Wäh-ler/innen	gültig	CDU	SPD	GRÜNE	FDP	DIE LINKE	PIRA-TEN	AfD	ÖDP	MBI	Die PARTEI	Volt
325 - Gescher-weg	einge-gangen	978	26,58 %	100,00 %	13,46 %	12,31 %	**45,00 %**	4,62 %	6,92 %	0,38 %	3,46 %	0,00 %	0,38 %	8,08 %	5,38 %
331 - Häger	einge-gangen	802	47,13 %	99,21 %	**50,40 %**	14,40 %	22,40 %	5,33 %	2,67 %	0,00 %	2,13 %	0,27 %	0,53 %	1,33 %	0,53 %
332 - Sebas-tian-straße	einge-gangen	1.890	38,31 %	99,31 %	**39,50 %**	17,80 %	24,34 %	6,12 %	4,03 %	0,70 %	1,39 %	0,28 %	0,70 %	2,23 %	2,92 %
333 - Doorn-becke-weg	einge-gangen	956	28,66 %	98,91 %	**34,69 %**	21,03 %	31,37 %	2,95 %	1,85 %	0,37 %	2,21 %	1,11 %	0,37 %	1,85 %	2,21 %
334 - Von-Schone-beck-Ring	einge-gangen	1.357	34,34 %	98,71 %	**43,70 %**	17,17 %	20,00 %	5,87 %	2,83 %	0,65 %	3,26 %	1,09 %	0,43 %	1,74 %	3,26 %
335 - Ste-fan-Zweig-Straße	einge-gangen	1.397	32,07 %	99,11 %	**44,82 %**	17,12 %	22,07 %	4,28 %	4,05 %	0,45 %	3,15 %	0,23 %	0,45 %	2,03 %	1,35 %
90101 - Brief Alt-stadt 1	einge-gangen	0		99,61 %	29,11 %	12,03 %	**37,65 %**	4,92 %	5,82 %	0,52 %	1,68 %	0,91 %	0,78 %	2,72 %	3,88 %
90102 - Brief Alt-stadt 2	einge-gangen	0		99,80 %	**44,31 %**	9,80 %	27,84 %	6,27 %	3,73 %	0,20 %	1,96 %	0,59 %	0,39 %	1,37 %	3,53 %
90103 - Brief Alt-stadt 3	einge-gangen	0		99,64 %	**41,62 %**	10,81 %	30,45 %	5,23 %	5,23 %	0,36 %	0,90 %	0,36 %	0,90 %	1,62 %	2,52 %
90104 - Brief Alt-stadt 4	einge-gangen	0		99,53 %	29,25 %	12,50 %	**36,91 %**	4,95 %	4,83 %	0,35 %	0,71 %	0,94 %	2,12 %	2,00 %	5,42 %

Stimm-bezirk	Stand	Wahlbe-rechtigte	Wäh-ler/innen	gültig	CDU	SPD	GRÜNE	FDP	DIE LINKE	PIRA-TEN	AfD	ÖDP	MBI	Die PARTEI	Volt
90201 - Brief Schloss 1	einge-gangen	0		99,87 %	26,59 %	9,13 %	**43,39 %**	4,63 %	5,42 %	0,00 %	0,93 %	0,93 %	2,38 %	2,12 %	4,50 %
90202 - Brief Schloss 2	einge-gangen	0		98,63 %	24,27 %	13,59 %	**42,44 %**	4,30 %	5,69 %	0,28 %	0,97 %	1,66 %	0,55 %	1,25 %	4,99 %
90203 - Brief Schloss 3	einge-gangen	0		99,49 %	**36,13 %**	12,60 %	33,21 %	8,27 %	1,40 %	0,13 %	1,02 %	1,15 %	0,64 %	1,53 %	3,94 %
90204 - Brief Schloss 4	einge-gangen	0		100,00 %	28,87 %	12,20 %	**36,08 %**	5,84 %	6,19 %	0,86 %	1,20 %	1,37 %	1,89 %	2,06 %	3,44 %
90301 - Brief Kreuz 1	einge-gangen	0		99,53 %	31,24 %	13,00 %	**40,04 %**	4,12 %	3,84 %	0,28 %	1,31 %	0,47 %	1,03 %	0,94 %	3,74 %
90302 - Brief Kreuz 2	einge-gangen	0		99,76 %	27,32 %	15,16 %	**38,27 %**	4,57 %	6,14 %	0,36 %	1,44 %	0,84 %	1,20 %	1,20 %	3,49 %
90303 - Brief Kreuz 3	einge-gangen	0		99,78 %	24,22 %	13,68 %	**42,38 %**	4,48 %	6,95 %	0,22 %	1,12 %	1,12 %	1,12 %	2,47 %	2,24 %
90304 - Brief Kreuz 4	einge-gangen	0		99,81 %	30,46 %	12,84 %	**36,21 %**	5,75 %	5,36 %	0,38 %	2,30 %	0,77 %	0,19 %	1,72 %	4,02 %
90401 - Brief Piusal-lee 1	einge-gangen	0		98,96 %	29,13 %	12,73 %	**38,71 %**	3,02 %	5,77 %	0,52 %	1,97 %	0,92 %	1,05 %	1,31 %	4,86 %

Stimm-bezirk	Stand	Wahlbe-rechtigte	Wäh-ler/innen	gültig	CDU	SPD	GRÜNE	FDP	DIE LINKE	PIRA-TEN	AfD	ÖDP	MBI	Die PARTEI	Volt
90402 - Brief Piusal-lee 2	einge-gangen	0		98,56 %	24,27 %	13,39 %	**41,63 %**	4,60 %	6,28 %	0,42 %	1,05 %	1,67 %	1,26 %	1,26 %	4,18 %
90403 - Brief Piusal-lee 3	einge-gangen	0		99,64 %	31,62 %	13,05 %	**35,93 %**	3,11 %	5,51 %	0,48 %	1,92 %	1,92 %	0,96 %	1,80 %	3,71 %
90404 - Brief Piusal-lee 4	einge-gangen	0		99,71 %	**39,68 %**	13,90 %	28,80 %	6,16 %	3,30 %	0,72 %	1,43 %	1,00 %	1,15 %	1,72 %	2,15 %
90501 - Brief Uppen-berg 1	einge-gangen	0		99,17 %	23,29 %	14,92 %	**36,96 %**	4,88 %	7,39 %	0,42 %	2,79 %	2,23 %	2,79 %	1,12 %	3,21 %
90502 - Brief Uppen-berg 2	einge-gangen	0		99,36 %	29,67 %	13,94 %	**39,77 %**	5,37 %	3,32 %	0,26 %	1,41 %	1,02 %	0,77 %	2,30 %	2,17 %
90503 - Brief Uppen-berg 3	einge-gangen	0		100,00 %	28,13 %	11,51 %	**38,49 %**	5,40 %	6,82 %	0,28 %	0,99 %	0,57 %	1,56 %	1,70 %	4,55 %
90601 - Brief Rumphorst 1	einge-gangen	0		99,43 %	29,58 %	17,18 %	**36,75 %**	3,07 %	3,75 %	2,28 %	1,71 %	1,71 %	0,91 %	0,68 %	2,39 %
90602 - Brief Rumphorst 2	einge-gangen	0		99,86 %	21,00 %	17,39 %	**38,94 %**	4,31 %	5,56 %	0,56 %	2,36 %	2,92 %	1,25 %	1,95 %	3,76 %

Stimm-bezirk	Stand	Wahlbe-rechtigte	Wäh-ler/innen	gültig	CDU	SPD	GRÜNE	FDP	DIE LINKE	PIRA-TEN	AfD	ÖDP	MBI	Die PARTEI	Volt
90603 - Brief Rumphorst 3	einge-gangen	0		99,40 %	31,88 %	14,73 %	**32,97 %**	5,31 %	4,47 %	0,48 %	1,93 %	2,17 %	1,57 %	1,57 %	2,90 %
90701 - Brief Mau-ritz-Mitte 1	einge-gangen	0		99,65 %	26,37 %	15,04 %	**41,42 %**	4,60 %	4,96 %	0,00 %	1,42 %	0,71 %	1,42 %	1,42 %	2,65 %
90702 - Brief Mau-ritz-Mitte 2	einge-gangen	0		99,76 %	28,20 %	14,34 %	**37,63 %**	5,62 %	5,85 %	0,84 %	1,19 %	1,19 %	1,43 %	1,19 %	2,51 %
90703 - Brief Mau-ritz-Mitte 3	einge-gangen	0		98,68 %	**35,56 %**	12,89 %	34,22 %	6,00 %	3,56 %	0,22 %	2,44 %	1,56 %	1,11 %	1,11 %	1,33 %
90704 - Brief Mau-ritz-Mitte 4	einge-gangen	0		99,66 %	18,87 %	12,86 %	**44,25 %**	5,15 %	7,72 %	0,51 %	0,51 %	1,20 %	2,06 %	2,57 %	4,29 %
90801 - Brief Herz-Jesu 1	einge-gangen	0		98,80 %	**38,48 %**	10,03 %	35,61 %	2,98 %	4,96 %	0,33 %	0,99 %	1,54 %	1,32 %	1,54 %	2,21 %
90802 - Brief Herz-Jesu 2	einge-gangen	0		99,66 %	21,22 %	11,53 %	**41,87 %**	3,34 %	8,65 %	0,35 %	0,69 %	1,50 %	3,11 %	3,00 %	4,73 %

Stimm-bezirk	Stand	Wahlbe-rechtigte	Wäh-ler/innen	gültig	CDU	SPD	GRÜNE	FDP	DIE LINKE	PIRA-TEN	AfD	ÖDP	MBI	Die PARTEI	Volt
90803 - Brief Herz-Jesu 3	einge-gangen	0		100,00 %	19,31 %	11,73 %	**44,77 %**	2,35 %	9,21 %	0,90 %	1,62 %	1,44 %	2,35 %	1,62 %	4,69 %
90901 - Brief Plug-gen-dorf/Bahn-hof 1	einge-gangen	0		98,67 %	22,72 %	11,96 %	**40,66 %**	5,53 %	7,32 %	0,30 %	0,60 %	1,20 %	1,94 %	2,84 %	4,93 %
90902 - Brief Plug-gen-dorf/Bahn-hof 2	einge-gangen	0		99,09 %	16,46 %	11,43 %	**47,41 %**	2,13 %	11,28 %	0,46 %	1,07 %	0,91 %	2,29 %	1,68 %	4,88 %
90903 - Brief Plug-gen-dorf/Bahn-hof 3	einge-gangen	0		99,46 %	19,95 %	14,93 %	**42,06 %**	3,12 %	8,01 %	0,68 %	1,09 %	1,22 %	1,63 %	2,31 %	5,02 %
90904 - Brief Plug-gen-dorf/Bahn-hof 4	einge-gangen	0		99,82 %	22,14 %	14,41 %	**42,18 %**	2,81 %	6,85 %	1,05 %	1,05 %	1,93 %	1,58 %	1,76 %	4,22 %
91001 - Brief Schüt-zen-hof/Hafen 1	einge-gangen	0		99,21 %	23,76 %	14,67 %	**36,04 %**	4,78 %	7,66 %	0,48 %	0,96 %	0,80 %	2,39 %	2,87 %	5,58 %

Stimm-bezirk	Stand	Wahlbe-rechtigte	Wäh-ler/innen	gültig	CDU	SPD	GRÜNE	FDP	DIE LINKE	PIRA-TEN	AfD	ÖDP	MBI	Die PARTEI	Volt
91002 - Brief Schüt-zen-hof/Hafen 2	einge-gangen	0		99,65 %	17,83 %	13,70 %	**40,85 %**	3,42 %	9,68 %	1,53 %	0,94 %	2,36 %	2,24 %	2,48 %	4,96 %
91003 - Brief Schüt-zen-hof/Hafen 3	einge-gangen	0		99,64 %	22,67 %	15,15 %	**38,67 %**	3,64 %	7,64 %	0,24 %	1,94 %	1,82 %	2,30 %	1,82 %	4,12 %
91101 - Brief Geist/ Plug-gendorf 1	einge-gangen	0		99,34 %	26,93 %	14,40 %	**36,40 %**	4,40 %	6,67 %	0,27 %	0,80 %	1,20 %	1,47 %	2,53 %	4,93 %
91102 - Brief Geist/ Plug-gendorf 2	einge-gangen	0		98,39 %	25,00 %	15,40 %	**40,28 %**	2,90 %	4,67 %	0,38 %	1,77 %	1,77 %	2,27 %	1,26 %	4,29 %
91103 - Brief Geist/ Plug-gendorf 3	einge-gangen	0		99,88 %	24,22 %	16,35 %	**37,95 %**	3,87 %	6,62 %	0,37 %	1,62 %	1,75 %	1,75 %	2,50 %	3,00 %
91201 - Brief Aasee-stadt 1	einge-gangen	0		99,08 %	26,85 %	13,27 %	**39,35 %**	5,71 %	4,48 %	0,00 %	0,46 %	1,08 %	2,01 %	1,85 %	4,94 %

Stimm-bezirk	Stand	Wahlbe-rechtigte	Wäh-ler/innen	gültig	CDU	SPD	GRÜNE	FDP	DIE LINKE	PIRA-TEN	AfD	ÖDP	MBI	Die PARTEI	Volt
91202 - Brief Aasee-stadt 2	einge-gangen	0		98,09 %	33,03 %	11,83 %	**34,59 %**	4,42 %	5,07 %	0,26 %	0,91 %	0,65 %	0,65 %	2,86 %	5,72 %
91203 - Brief Aasee-stadt 3	einge-gangen	0		99,55 %	31,84 %	16,26 %	**34,75 %**	4,04 %	4,48 %	0,45 %	2,02 %	0,78 %	1,35 %	2,13 %	1,91 %
91204 - Brief Aasee-stadt 4	einge-gangen	0		99,54 %	**37,58 %**	20,09 %	26,38 %	5,98 %	3,22 %	0,00 %	1,38 %	0,92 %	0,92 %	0,92 %	2,61 %
91301 - Brief Dües-berg 1	einge-gangen	0		100,00 %	28,48 %	12,75 %	**39,07 %**	3,48 %	5,13 %	0,50 %	2,32 %	2,65 %	1,99 %	1,32 %	2,32 %
91302 - Brief Dües-berg 2	einge-gangen	0		99,60 %	**33,73 %**	17,33 %	28,00 %	4,00 %	5,73 %	0,80 %	2,00 %	0,93 %	2,13 %	2,40 %	2,93 %
91303 - Brief Dües-berg 3	einge-gangen	0		98,63 %	**39,91 %**	16,84 %	26,76 %	5,88 %	1,96 %	0,23 %	3,34 %	1,04 %	0,46 %	1,85 %	1,73 %
91401 - Brief Kinder-haus-West 1	einge-gangen	0		99,44 %	**32,82 %**	25,92 %	29,01 %	3,38 %	3,80 %	---	2,54 %	---	1,27 %	1,27 %	---
91402 - Brief Kinder-haus-West 2	einge-gangen	0		99,50 %	**42,14 %**	18,45 %	28,05 %	3,49 %	3,37 %	---	2,37 %	---	0,75 %	1,37 %	---

Stimm-bezirk	Stand	Wahlbe-rechtigte	Wäh-ler/innen	gültig	CDU	SPD	GRÜNE	FDP	DIE LINKE	PIRA-TEN	AfD	ÖDP	MBI	Die PARTEI	Volt
91501 - Brief Kinder-haus-Ost/ Sprakel 1	einge-gangen	0		99,12 %	**43,24 %**	24,37 %	20,21 %	4,75 %	2,67 %	---	1,93 %	---	1,78 %	1,04 %	---
91502 - Brief Kinder-haus-Ost/ Sprakel 2	einge-gangen	0		99,56 %	**36,93 %**	21,46 %	29,34 %	4,09 %	3,94 %	---	1,17 %	---	0,88 %	2,19 %	---
91503 - Brief Kinder-haus-Ost/ Sprakel 3	einge-gangen	0		100,00 %	**39,01 %**	21,64 %	25,55 %	3,58 %	4,77 %	---	2,04 %	---	1,36 %	2,04 %	---
91601 - Brief Coerde 1	einge-gangen	0		98,32 %	**37,10 %**	24,31 %	24,73 %	2,35 %	4,05 %	---	5,33 %	---	1,92 %	0,21 %	---
91602 - Brief Coerde 2	einge-gangen	0		98,84 %	32,36 %	19,30 %	**34,70 %**	4,48 %	3,31 %	---	2,73 %	---	1,56 %	1,56 %	---
91701 - Brief Gel-mer/Dyck-burg 1	einge-gangen	0		99,49 %	**48,63 %**	15,92 %	21,06 %	5,82 %	---	1,20 %	3,08 %	1,71 %	---	2,57 %	---

Stimm-bezirk	Stand	Wahlbe-rechtigte	Wäh-ler/innen	gültig	CDU	SPD	GRÜNE	FDP	DIE LINKE	PIRA-TEN	AfD	ÖDP	MBI	Die PARTEI	Volt
91702 - Brief Gel-mer/Dyck-burg 2	einge-gangen	0		99,57 %	**45,97 %**	11,39 %	31,04 %	6,44 %	---	1,50 %	1,72 %	0,97 %	---	0,97 %	---
91703 - Brief Gel-mer/Dyck-burg 3	einge-gangen	0		98,12 %	26,96 %	14,53 %	**41,11 %**	4,21 %	6,31 %	0,19 %	0,57 %	0,96 %	0,96 %	2,10 %	2,10 %
91801 - Brief Handorf 1	einge-gangen	0		98,50 %	**39,46 %**	20,74 %	27,99 %	4,05 %	---	1,52 %	1,69 %	2,70 %	---	1,85 %	---
91802 - Brief Handorf 2	einge-gangen	0		99,29 %	**53,70 %**	9,69 %	24,36 %	4,56 %	---	0,43 %	2,56 %	3,13 %	---	1,57 %	---
91803 - Brief Handorf 3	einge-gangen	0		99,69 %	**52,04 %**	16,82 %	21,23 %	5,66 %	---	0,31 %	0,31 %	1,89 %	---	1,73 %	---
91901 - Brief Mau-ritz-Ost 1	einge-gangen	0		99,73 %	**44,63 %**	14,91 %	29,99 %	5,24 %	---	0,71 %	1,95 %	0,71 %	---	1,86 %	---
91902 - Brief Mau-ritz-Ost 2	einge-gangen	0		99,25 %	**37,06 %**	18,90 %	34,37 %	3,87 %	---	1,07 %	2,15 %	1,07 %	---	1,50 %	---

Stimm-bezirk	Stand	Wahlbe-rechtigte	Wäh-ler/innen	gültig	CDU	SPD	GRÜNE	FDP	DIE LINKE	PIRA-TEN	AfD	ÖDP	MBI	Die PARTEI	Volt
92001 - Brief Grem-mendorf 1	einge-gangen	0		98,02 %	27,46 %	18,14 %	**29,97 %**	6,55 %	6,55 %	1,26 %	3,02 %	2,02 %	3,27 %	1,76 %	---
92002 - Brief Grem-mendorf 2	einge-gangen	0		98,65 %	**43,44 %**	14,14 %	29,76 %	5,36 %	1,71 %	0,91 %	1,48 %	1,25 %	0,80 %	1,14 %	---
92003 - Brief Grem-mendorf 3	einge-gangen	0		99,18 %	**39,48 %**	15,82 %	27,51 %	6,05 %	3,03 %	1,10 %	2,75 %	0,41 %	1,51 %	2,34 %	---
92101 - Brief Wolbeck 1	einge-gangen	0		98,74 %	**44,72 %**	16,22 %	22,63 %	7,90 %	2,03 %	1,07 %	2,88 %	0,53 %	0,53 %	1,49 %	---
92102 - Brief Wolbeck 2	einge-gangen	0		98,67 %	**47,86 %**	15,26 %	21,49 %	7,08 %	1,71 %	1,83 %	1,34 %	0,73 %	0,98 %	1,71 %	---
92103 - Brief Wolbeck 3	einge-gangen	0		98,95 %	**43,31 %**	11,09 %	31,34 %	8,10 %	0,53 %	1,94 %	1,76 %	0,70 %	0,35 %	0,88 %	---
92201 - Brief Angel-modde 1	einge-gangen	0		98,55 %	**47,40 %**	14,55 %	20,69 %	8,41 %	1,34 %	1,20 %	2,14 %	1,34 %	0,93 %	2,00 %	---

Stimm-bezirk	Stand	Wahlbe-rechtigte	Wäh-ler/innen	gültig	CDU	SPD	GRÜNE	FDP	DIE LINKE	PIRA-TEN	AfD	ÖDP	MBI	Die PARTEI	Volt
92202 - Brief Angel-modde 2	einge-gangen	0		98,32 %	**40,49 %**	18,25 %	23,00 %	4,37 %	3,80 %	0,38 %	3,61 %	1,33 %	2,47 %	2,28 %	---
92203 - Brief Angel-modde 3	einge-gangen	0		99,47 %	**41,35 %**	18,89 %	26,74 %	2,32 %	3,39 %	1,07 %	1,43 %	1,78 %	1,43 %	1,60 %	---
92301 - Brief Berg Fidel 1	einge-gangen	0		99,54 %	**41,56 %**	19,63 %	21,17 %	5,67 %	3,37 %	0,31 %	2,30 %	0,46 %	1,53 %	1,38 %	2,61 %
92302 - Brief Berg Fidel 2	einge-gangen	0		99,05 %	**45,28 %**	16,76 %	20,42 %	6,94 %	2,50 %	0,58 %	2,50 %	0,58 %	0,39 %	2,31 %	1,73 %
92303 - Brief Berg Fidel 3	einge-gangen	0		98,51 %	**41,54 %**	21,00 %	23,11 %	4,98 %	2,42 %	0,76 %	1,66 %	0,91 %	0,30 %	1,36 %	1,96 %
92401 - Brief Hil-trup-Ost 1	einge-gangen	0		99,48 %	**43,37 %**	23,05 %	19,26 %	4,21 %	3,05 %	0,74 %	2,11 %	0,74 %	0,63 %	1,47 %	1,37 %
92402 - Brief Hil-trup-Ost 2	einge-gangen	0		99,88 %	**49,25 %**	20,58 %	16,42 %	3,93 %	2,89 %	0,92 %	2,43 %	0,58 %	0,46 %	1,27 %	1,27 %
92501 - Brief Hil-trup-Mitte 1	einge-gangen	0		99,59 %	**59,96 %**	15,61 %	14,17 %	3,29 %	1,44 %	0,82 %	1,44 %	0,82 %	0,21 %	1,03 %	1,23 %

Stimm-bezirk	Stand	Wahlbe-rechtigte	Wäh-ler/innen	gültig	CDU	SPD	GRÜNE	FDP	DIE LINKE	PIRA-TEN	AfD	ÖDP	MBI	Die PARTEI	Volt
92502 - Brief Hil-trup-Mitte 2	einge-gangen	0		99,65 %	**49,77 %**	18,66 %	20,07 %	3,99 %	2,23 %	0,70 %	2,70 %	0,12 %	0,47 %	0,70 %	0,59 %
92503 - Brief Hil-trup-Mitte 3	einge-gangen	0		99,46 %	**42,16 %**	21,76 %	20,81 %	5,41 %	2,03 %	0,27 %	2,43 %	2,03 %	0,68 %	0,95 %	1,49 %
92601 - Brief Amels-büren 1	einge-gangen	0		99,32 %	**48,11 %**	15,38 %	22,50 %	4,36 %	2,41 %	0,69 %	2,30 %	1,38 %	0,46 %	1,26 %	1,15 %
92602 - Brief Amels-büren 2	einge-gangen	0		99,34 %	**54,28 %**	20,47 %	15,80 %	3,89 %	1,00 %	0,22 %	1,78 %	0,33 %	0,44 %	0,89 %	0,89 %
92701 - Brief Albach-ten 1	einge-gangen	0		99,65 %	**38,09 %**	20,40 %	26,77 %	6,13 %	2,24 %	0,35 %	1,30 %	0,94 %	0,71 %	1,53 %	1,53 %
92702 - Brief Albach-ten 2	einge-gangen	0		98,65 %	**39,45 %**	20,10 %	22,85 %	7,99 %	3,50 %	0,87 %	1,62 %	0,75 %	0,25 %	1,12 %	1,50 %
92801 - Brief Meck-lenbeck 1	einge-gangen	0		99,50 %	**37,22 %**	21,50 %	28,40 %	2,94 %	2,64 %	0,30 %	0,61 %	2,23 %	0,61 %	1,42 %	2,13 %
92802 - Brief Meck-lenbeck 2	einge-gangen	0		99,29 %	**40,38 %**	13,86 %	29,39 %	4,54 %	4,30 %	0,12 %	1,55 %	0,60 %	0,96 %	1,08 %	3,23 %

Stimm-bezirk	Stand	Wahlbe-rechtigte	Wäh-ler/innen	gültig	CDU	SPD	GRÜNE	FDP	DIE LINKE	PIRA-TEN	AfD	ÖDP	MBI	Die PARTEI	Volt
92901 - Brief Roxel 1	einge-gangen	0		99,32 %	**38,60 %**	19,09 %	27,06 %	4,53 %	3,30 %	0,55 %	1,92 %	0,69 %	0,69 %	1,37 %	2,20 %
92902 - Brief Roxel 2	einge-gangen	0		98,80 %	**50,20 %**	20,45 %	14,98 %	5,47 %	1,42 %	0,61 %	3,24 %	0,40 %	1,01 %	0,81 %	1,42 %
92903 - Brief Roxel 3	einge-gangen	0		98,77 %	**39,38 %**	22,34 %	22,03 %	5,16 %	3,44 %	1,72 %	2,34 %	0,63 %	0,47 %	1,25 %	1,25 %
93001 - Brief Sentrup 1	einge-gangen	0		99,88 %	19,95 %	13,05 %	**45,07 %**	3,94 %	5,54 %	0,62 %	0,86 %	1,23 %	1,60 %	1,23 %	6,90 %
93002 - Brief Sentrup 2	einge-gangen	0		100,00 %	14,99 %	9,30 %	**48,06 %**	4,91 %	7,75 %	0,78 %	1,03 %	3,10 %	0,78 %	2,84 %	6,46 %
93003 - Brief Sentrup 3	einge-gangen	0		99,87 %	**34,78 %**	12,28 %	32,86 %	7,80 %	3,58 %	0,26 %	1,28 %	0,64 %	0,64 %	1,28 %	4,60 %
93004 - Brief Sentrup 4	einge-gangen	0		99,83 %	**44,62 %**	11,97 %	32,14 %	6,32 %	1,54 %	0,17 %	1,03 %	0,68 %	0,51 %	0,17 %	0,85 %
93101 - Brief Gieven-beck-Süd 1	einge-gangen	0		99,67 %	28,04 %	19,67 %	**34,46 %**	5,43 %	3,70 %	0,33 %	1,96 %	0,76 %	0,33 %	2,07 %	3,26 %

Stimm-bezirk	Stand	Wahlbe-rechtigte	Wäh-ler/innen	gültig	CDU	SPD	GRÜNE	FDP	DIE LINKE	PIRA-TEN	AfD	ÖDP	MBI	Die PARTEI	Volt
93102 - Brief Gieven-beck-Süd 2	einge-gangen	0		99,78 %	33,78 %	16,78 %	**35,02 %**	4,50 %	2,48 %	0,34 %	1,46 %	1,24 %	0,56 %	1,46 %	2,36 %
93201 - Brief Gieven-beck-Nord 1	einge-gangen	0		99,23 %	29,35 %	21,27 %	**30,59 %**	3,57 %	5,12 %	0,31 %	1,55 %	1,71 %	1,24 %	2,02 %	3,26 %
93202 - Brief Gieven-beck-Nord 2	einge-gangen	0		99,22 %	26,89 %	17,30 %	**33,96 %**	7,08 %	3,62 %	0,31 %	1,26 %	0,94 %	0,94 %	2,67 %	5,03 %
93203 - Brief Gieven-beck-Nord 3	einge-gangen	0		99,45 %	**32,78 %**	15,84 %	31,49 %	8,10 %	3,31 %	0,18 %	0,92 %	0,74 %	0,74 %	2,95 %	2,95 %
93301 - Brief Nien-berge 1	einge-gangen	0		99,80 %	**46,67 %**	16,13 %	23,69 %	4,44 %	2,72 %	0,30 %	1,81 %	0,50 %	0,71 %	1,21 %	1,81 %
93302 - Brief Nien-berge 2	einge-gangen	0		99,75 %	**48,76 %**	19,11 %	18,36 %	4,59 %	2,23 %	0,00 %	2,61 %	0,87 %	0,50 %	1,12 %	1,86 %
Stadt Münster	270 von 270	247.189	62,98 %	99,14 %	**32,59 %**	15,93 %	32,23 %	4,68 %	4,87 %	0,64 %	2,23 %	1,13 %	1,21 %	2,01 %	2,48 %